

SCB

Statistics Sweden

Statistiska centralbyrån

# Allmänna valen 2006

**Del 1**  
**Riksdagen**  
**den 17 september 2006**

ALLMÄNNA VAL

# **Allmänna valen 2006**

**Del 1  
Riksdagen  
den 17 september 2006**

 Sveriges officiella statistik  
Statistiska centralbyrån  
2007

Allmänna val

# General elections in 2006

## Part 1

### Election to the Riksdag in 2006

Official Statistics of Sweden  
Statistics Sweden  
2007

---

Tidigare publicering	Uppgifter rörande riksdagsvalen har publicerats i Sveriges officiella statistik under titeln <i>Riksdagsmannavalen 1909–1968</i> samt från 1970 under titeln <i>Allmänna valen, Del 1</i> .
<i>Previous publication</i>	Reports on the elections to the Riksdag have been published within Official Statistics of Sweden entitled <i>The election to the Riksdag 1909–1968</i> and from 1970 entitled <i>General elections, Vol/Part 1</i> .
Producent <i>Producer</i>	SCB, enheten för demokratistatistik Statistics Sweden, Unit of Democracy Statistics Box 24300, 104 51 Stockholm +46 8 506 940 00 valstatistik@scb.se
Förfrågningar <i>Inquiries</i>	+46 8 506 944 10 valstatistik@scb.se

Denna publikation är en del av Sveriges officiella statistik (SOS). Det är tillåtet att kopiera och på annat sätt mångfaldiga innehållet.

Om du citerar, var god uppge källan på följande sätt: Källa: SCB, *Allmänna valen 2006. Del 1. Riksdagen den 17 september 2006*.

Den särskilda SOS-logotypen får enligt lag inte användas vid vidarebearbetning av statistiken.

This publication is a part of the official statistics of Sweden (SOS). It may be used freely and quoted. When quoting, please state the source as follows:

Source: Statistics Sweden, *General elections in 2006. Part 1. Election to the Riksdag in 2006*.

Use of the particular SOS logotype is prohibited when further processing the statistics.

Omslagsillustration    Bodil Hedlund  
*Cover*

ISSN 1654-1006 (online)  
ISSN 1404-4048 (print)  
ISBN 978-91-618-1362-9 (print)  
URN:NBN:SE:SCB-2007-ME01SA0701\_pdf (pdf)

SCB-tryck. Örebro 2007.03

## **Förord**

Statistiska centralbyrån framlägger härmed den första delen av redogörelsen för de allmänna valen 2006. Den omfattar statistik över röstberättigade, röstande och mandatfördelning i riksdagsvalet den 17 september 2006.

Motsvarande uppgifter för de kommunala valen, landstings- och kommunfullmäktigvalen, kommer att publiceras i en andra och en tredje del. En avslutande fjärde del kommer att innehålla redovisning av specialundersökningar. I dessa undersökningar kommer bl.a. valdeltagande och väljarbeteende i olika befolkningsgrupper att belysas.

Föreliggande rapport har framställts av Barbara Narfström, Jessica Persson och Soheila Rahimian.

Statistiska centralbyrån i mars 2007

Anna Wilén

Uno Davidsson

## **SCB tackar**

Tack vare våra uppgiftslämnare – privatpersoner, företag, myndigheter och organisationer – kan SCB tillhandahålla tillförlitlig och aktuell statistik som tillgodoser samhällets informationsbehov.



## Innehåll

*A separate text in English is provided at the end of the publication*

Förord .....	3
<b>Sammanfattning .....</b>	<b>7</b>
<b>Rapportens innehåll.....</b>	<b>9</b>
<b>Fakta om statistiken.....</b>	<b>11</b>
Vem är röstberättigad i Sverige?.....	11
När äger valet rum? .....	12
Var kan man rösta?.....	12
Vilka ska väljas? .....	12
Mandatfördelning och personröstning .....	12
Så görs tabellerna.....	13
Statistikens tillförlitlighet .....	13
<b>Valresultatet .....</b>	<b>15</b>
Röstberättigade och röstande .....	15
Partier .....	15
Partiernas starkaste och svagaste områden.....	17
Mandatfördelning .....	19
Personröstning .....	20
Kartor .....	21
<b>Tabellförteckning .....</b>	<b>31</b>
<b>Tabeller .....</b>	<b>33</b>
<b>In English.....</b>	<b>301</b>
Summary .....	301
More about the statistics .....	302
List of tables .....	306
List of maps.....	307
List of terms .....	308



## Sammanfattning

### **Antalet röstberättigade har ökat**

Jämfört med valet 2002 har antalet röstberättigade ökat från cirka 6,7 miljoner till cirka 6,9 miljoner vid riksdagsvalet 2006. Ökningen var närmare 170 000 personer varav förstagsångsväljarna utgjorde nästan 50 000 personer.

### **Röstandet har ökat något**

Av de röstberättigade gick 82,0 procent till valurnorna vid riksdagsvalet 2006. Jämfört med riksdagsvalet 2002 ökade valdeltagandet med 1,9 procentenheter.

### **Socialdemokraterna blev det största partiet men backade kraftigt**

Socialdemokraterna blev det största partiet med 130 mandat av de 349 befintliga. Jämfört med valet 2002 var detta en minskning med 14 mandat. Socialdemokraterna fick 35,0 procent av de giltiga rösterna, vilket är en minskning med 4,9 procentenheter jämfört med valet 2002.

### **Moderaterna ökade med 42 mandat i riksdagen**

Moderaterna gick kraftigt fram i valet 2006. Jämfört med valet 2002 ökade moderaterna med 42 mandat och fick totalt 97 mandat. Partiet fick 26,2 procent av rösterna. Moderaterna har inte fått så stor andel av rösterna sedan valet 1928, då partiet fick 29,4 procent av de giltiga rösterna.

### **Folkpartiet gick kraftigt tillbaka**

Jämfört med valet 2002 minskade folkpartiet med 20 mandat och fick totalt 28 mandat valet 2006. Partiet fick 7,5 procent av rösterna, vilket är en minskning med 5,9 procentenheter jämfört med valet 2002.

### **De borgerliga blockets starkaste fäste är Stockholms läns valkrets**

De borgerliga partierna (m+c+fp+kd) fick nästan 60 procent (59,5) av rösterna i Stockholms läns valkrets. I ytterligare sex valkretsar har mer än hälften av de röstande valt något av dessa fyra partier.

### **Tillsammans är s och v starkast i Norrbottens läns valkrets**

Socialdemokraterna och vänsterpartiet fick tillsammans 62,0 procent av rösterna i Norrbottens läns valkrets. Även i Västernorrlands läns valkrets (52,6 procent) och i Västerbottens läns valkrets (52,2 procent) uppnår s och v en majoritet. I 12 av landets 29 valkretsar har mer än hälften av de röstande valt socialdemokraterna, vänsterpartiet eller miljöpartiet.

### **Moderaterna starkast i Danderyd, socialdemokraterna i Kalix**

Moderaterna fick störst andel röster i Danderyd (59,7 procent) och Vellinge (55,9 procent). Socialdemokraterna fick som mest i Kalix (59,9 procent) och i Överkalix (58,5 procent). Centerpartiets starkaste fäste var Robertsfors (28,1 procent), folkpartiets Lund (12,3 procent) och kristdemokraternas Gnosjö (25,1 procent). Miljöpartiet fick störst andel röster i Stockholm (9,3 procent) medan vänsterpartiet fick störst andel röster i Pajala (22,8 procent).



**Det borgerliga blocket fick 51 procent av mandaten i riksdagen**

Det borgerliga blocket (m+c+fp+kd) fick tillsammans 178 mandat och socialdemokraterna, vänsterpartiet och miljöpartiet fick tillsammans 171 mandat.

**47 procent av mandaten i riksdagen tillföll kvinnor**

Av de 349 mandaten tillföll 165 mandat (47,3 procent) kvinnor, vilket är något fler än de 158 mandat (45,3 procent) som erhöles av kvinnor vid riksdagsvalet 2002.

**Möjligheten att personrösta utnyttjades av 22 procent av väljarna**

Närmare 22 procent av väljarna i riksdagsvalet 2006 personröstade på någon kandidat från riksdagspartierna (m, c, fp, kd, mp, s och v), vilket är en minskning med cirka 4 procentenheter jämfört med valet 2002. Mest nyttjades möjligheten i Gotlands läns valkrets, där en tredjedel av alla personröstade.

**Färre mandat tillsattes genom personröster**

Av alla personröster gavs 42 procent till kvinnliga kandidater. I 6 av 29 valkretsar fick kvinnor fler personröster än män. Av riksdagens 349 mandat tillsattes 57 mandat genom personröster. Vid valet 2002 tillsattes 86 mandat på detta sätt.

**Förkortningar****Partibeteckningar**

m	Moderata samlingspartiet
c	Centerpartiet
fp	Folkpartiet liberalerna
kd	Kristdemokraterna
mp	Miljöpartiet de Gröna
nyd	Ny demokrati
s	Arbetarepartiet-socialdemokraterna
v	Vänsterpartiet
övr	Övriga partier

## Rapportens innehåll

I föreliggande rapport redovisas antal röstberättigade, antal röstande och giltiga valseدلars fördelning efter partier. Redovisningen sker i sammandrag för hela riket och riksdagsvalkretsarna samt för kommuner och valdistrikt. I de tre största kommunerna görs redovisningar på ytterligare en nivå, nämligen kommunvalkrets, som är den valkretsindelning som används i kommunfullmäktigvalen. Motsvarande statistiska redogörelse kommer att lämnas för de kommunala valen (i *Allmänna valen 2006, Del 2* respektive *Del 3*).

Det finns ett supplement till publikationerna *Allmänna valen 2006, Del 1, Del 2* och *Del 3*, som innehåller en lista över valdistriktsnamn som förändrats sedan valet 2002. Detta supplement finns tillgängligt på SCB:s webbplats [www.scb.se](http://www.scb.se).

Mandatfördelningen efter parti redovisas för riksdagsvalet efter riksdagsvalkrets.

Röstfördelningen mellan olika partier vid riksdagsvalet framgår också av de kartor som finns i Valresultatsavsnittet.

Personvalet redovisas med fördelning av personrösterna dels direkt för de nominerade som uppnått mer än 2 procent av rösterna (tabell 15 från Valmyndigheten), dels med fördelning av antalet personröster efter kön och parti för de valda.

Merparten av förtidsrösterna (tidigare poströsterna) ingår i de preliminära sammanräkningarna i vallokalerna. Dessa förtidsröster ingår i valdistriktsresultaten i tabell 6. Övriga förtidsröster ingår i resultaten på kommunnivå, dvs. ej på enskilda valdistrikt. De i vallokal ej räknade förtidsrösterna består huvudsakligen av röster avgivna under valsöndagen.

Resultaten för riksdagsvalet 2006 har delvis publicerats tidigare på SCB:s webbplats [www.scb.se](http://www.scb.se).



## Fakta om statistiken

*I samband med val till riksdag, landstingsfullmäktige och kommunfullmäktige sammanställer SCB de slutgiltiga resultaten. Statistiken omfattar uppgifter om röstberättigade, röstande, giltiga valsedlars fördelning efter parti, personrösternas fördelning samt mandatfördelning.*

### Vem är röstberättigad i Sverige?

Enligt vallagen SFS 2005:837 som trädde i kraft den 1 januari 2006, gäller följande:

- Svenska medborgare, som fyller 18 år senast på valdagen och som är folkbokförda i Sverige, tas upp i röstlängden för det valdistrikt där de var folkbokförda 30 dagar före valdagen. Svenska medborgare har rösträtt vid val till riksdag, landstings- och kommunfullmäktige.
- Svenska medborgare bosatta i utlandet tas med i röstlängden om de varit folkbokförda i Sverige någon gång och utvandrat under de senaste tio åren eller om de 30 dagar före valdagen anmält att de vill tas upp i röstlängden. Den som gjort en sådan anmälan skall tas upp och kvarstå i röstlängden i 10 år från dagen för anmälan. I det fall en röst från en utlandssvensk inkommer och personen ej finns upptagen i röstlängd anses rösten som en anmälan. Utlandssvenskarna har enbart rösträtt vid val till riksdagen.
- Medborgare i någon av Europeiska unionens medlemsstater samt medborgare i Island och Norge som fyller 18 år senast på valdagen och är folkbokförda i Sverige och är upptagna i röstlängd har rösträtt till landstings- och kommunfullmäktige. Övriga utländska medborgare måste dessutom ha varit folkbokförda i Sverige tre år i följd före valdagen för att få rösta i dessa val.

För att få rösta måste en person vara upptagen i en **röstlängd**. Inför varje val upprättar Valmyndigheten ([www.val.se](http://www.val.se)) en röstlängd för varje valdistrikt. Röstlängderna skall grundas på de uppgifter som 30 dagar före valdagen finns i folkbokföringsdatabasen enligt lagen (2001:182) om behandling av personuppgifter i Skatteverkets folkbokföringsverksamhet och i fastighetsregistret enligt lagen (2000:224) om fastighetsregister. De som anser att röstlängden för deras del innehåller felaktiga uppgifter skall senast 12 dagar före valdagen skriftligen begära att uppgifterna rättas hos länsstyrelsen.

Den som har rösträtt vid val till riksdag, landstingsfullmäktige och kommunfullmäktige är också **valbar** i dessa val.

### När äger valet rum?

Allmänna valen bestående av val till riksdag, landstings- och kommunfullmäktige hålls vart fjärde år – den tredje söndagen i september. Denna gång hölls valet den 17 september 2006.

### Var kan man rösta?

Röstning kan äga rum på olika ställen inom och utom Sverige: i vallokal, i röstningslokal för förtidsröstning, på utlandsmyndigheter, genom bud eller brevröstning från utlandet.

### Vilka ska väljas?

Vid riksdagsval ska 349 mandat (platser) tillsättas av de olika partierna och det är bara om en person ställer upp som kandidat för ett parti som hon eller han kan bli vald. Partierna bestämmer vilka kandidater som ska stå på valsedlarna.

### Mandatfördelning och personröstning

Rösterna för varje parti summeras för hela landet. De partier som har fått minst 4 procent av de godkända rösterna i hela landet deltar i fördelningen av mandat. Ett parti, som fått färre röster men minst 12 procent av godkända röster i en riksdagsvalkrets får delta i fördelningen av de fasta mandaten i den kretsen.

När rösterna räknats ihop för varje parti fördelas mandaten mellan partierna. Vid fördelningen används den s.k. jämkade uddatalsmetoden. Den innebär att först delas varje partis röster med 1,4. Det parti som då får det högsta talet får det första mandatet. Detta partis röster delas med 3 och en ny jämförelse görs. De andra partierna behåller sina tal från första omgången. Om samma parti tar det andra mandatet delas rösterna med 5 vid den tredje jämförelsen. Att uddatalsmetoden kallas för jämkad beror på att första delningstalet inte är 1 utan 1,4. Delningstalen blir därefter i tur och ordning 3, 5, 7, 9 osv.

Vid val till riksdagen finns både fasta mandat och utjämningsmandat. Av riksdagens 349 mandat är 310 fasta mandat. För att alla delar av landet ska få tillsätta någon riksdagsledamot är landet indelat i 29 valkretsar. Före valet bestäms hur många mandat av de 310 fasta som varje valkrets ska få. Antalet mandat per valkrets bestäms i relation till antalet röstberättigade i varje valkrets. För att få proportionalitet fördelas utjämningsmandaten mellan partierna och valkretsarna i den slutliga röstningen.

Genom ändring i vallagen infördes möjligheten att personrösta i 1998 års val. Det går till så att väljaren markerar (kryssar för) högst en kandidat på valsedeln. För att bli vald till riksdagen på grundval av personröster måste en kandidat ha fått ett antal personröster som motsvarar minst 8 procent av partiets röster i valkretsen. Finns det fler än en kandidat som klarat spärren, tar de plats efter antalet personröster. Om ingen eller inte tillräckligt många kandidater har nått personröster över spärren tillsätts resterande platser med kandidater i den ordning de står på valsedeln.

### **Så görs tabellerna**

Redovisningarna i tabellerna baseras på uppgifter från Valmyndigheten.

Merparten av förtidsrösterna (inklusive röster från utlandet) ingår i de preliminära sammanräkningarna i vallokalerna. Dessa förtidsröster ingår i valdistriktsresultaten.

Övriga förtidsröster, som huvudsakligen består av röster avgivna under valsöndagen, ingår i resultaten på kommunnivå (gällande val till riksdag och landstingsfullmäktige) och på kommunvalkrets-nivå (gällande val till kommunfullmäktige) det vill säga ej på enskilda valdistrikt. Gällande val till riksdag och landstingsfullmäktige har förtidsrösterna emellertid redovisats på kommunvalkrets-nivå för Stockholm, Göteborg och Malmö. I tabellerna redovisas dessa övriga förtidsröster som 'i vallokal ej räknade förtidsröster'.

### **Statistikens tillförlitlighet**

Uppgifterna i tabellerna är definitiva. Här redovisade uppgifter överensstämmer med Valmyndighetens sammanräkningsprotokoll.

Mandattabellernas uppgifter om valda kvinnor och män gäller tillsatta mandat vid en viss tidpunkt. SCB uppdaterar ej tabellerna om ersättare av annat kön tar över mandat.

### **Bra att veta**

Läns- och valkretsindelningen för 2006 års val skiljer sig från motsvarande indelning för 2002 års val genom att riksdagen 2005-11-30 beslutade att Heby kommun skall överföras från Västmanlands län till Uppsala län 2007-01-01. Hebys kommunkod ändrades därmed från 1917 till 0331. Detta gör att jämförelser med äldre valstatistiska publikationer inte alltid kan göras.



# Valresultatet

## Röstberättigade och röstande

Jämfört med valet 2002 har antalet röstberättigade ökat från cirka 6,7 miljoner till cirka 6,9 miljoner vid riksdagsvalet 2006. Ökningen var närmare 170 000 personer varav förstagångsväljarna utgjorde nästan 50 000 personer.

Av de röstberättigade gick 82,0 procent till valurnorna vid riksdagsvalet 2006. Jämfört med riksdagsvalet 2002 ökade valdeltagandet med 1,9 procentenheter.

**Tablå 1**

### Antalet röstberättigade, antalet röstande och andelen röstande vid riksdagsvalen 1998, 2002 och 2006

*Elections to the Riksdag in 1998, 2002 and 2006. Number and percentage of people entitled to vote and voters*

Typ av mått <i>Type of measure</i>	1998	2002	2006	Förändring Change 1998–2002	Förändring Change 2002–2006
Antal röstberättigade <i>Entitled to vote</i>	6 603 129	6 722 163	6 892 009	+119 034	+169 846
Antal röstande <i>Number of voters</i>	5 373 575	5 385 430	5 650 416	+11 855	+264 986
Valdeltagande, procent <i>Percent voters</i>	81,4	80,1	82,0	-1,3	+1,9

## Partier

Vid 2006 års riksdagsval erhöll inget parti egen majoritet i riksdagen.

Socialdemokraterna blev det största partiet med 130 mandat av de 349 befintliga. Jämfört med valet 2002 var detta en minskning med 14 mandat. Socialdemokraterna fick 35,0 procent av de giltiga rösterna, vilket är en minskning med 4,9 procentenheter jämfört med valet 2002.

Moderaterna gick kraftigt fram i valet 2006. Jämfört med valet 2002 ökade moderaterna med 42 mandat och fick totalt 97 mandat. Partiet fick 26,2 procent av rösterna. Moderaterna har inte fått så stor andel av rösterna sedan valet 1928, då partiet fick 29,4 procent av de giltiga rösterna.

Folkpartiet gick kraftigt tillbaka. Partiet minskade med 20 mandat, från 48 till 28 mandat och minskade sin andel av rösterna från 13,4 procent vid riksdagsvalet 2002 till 7,5 procent år 2006.

Centerpartiet ökade från 22 mandat valet 2002 till 29 mandat valet 2006. Ökningen i andel av rösterna var 1,7 procentenheter till 7,9 procent. Miljöpartiet ökade med 2 mandat och fick därmed totalt 19 mandat. Partiet fick 5,2 procent av rösterna.



Kristdemokraterna fick 24 mandat i valet 2006, vilket är en minskning med 9 mandat jämfört med valet 2002. Partiet minskade sin andel av rösterna med 2,5 procentenheter till 6,6 procent.

Även vänsterpartiet gick tillbaka i valet 2006, från 8,4 procent av rösterna 2006 till 5,8 procent av rösterna 2002. Partiet minskade med 8 mandat till totalt 22 mandat.

**Tablå 2**

**Giltiga valsedlars procentuella fördelning efter parti vid riksdagsvalen 1982, 1985, 1988, 1991, 1994, 1998, 2002 och 2006**

*Elections to the Riksdag in 1982, 1985, 1988, 1991, 1994, 1998, 2002 and 2006.*

*Valid ballots by party*

År	m	c	fp	kd	mp	nyd	s	v	övr
1982	23,6	15,5	5,9	1,9	1,7	-	45,6	5,6	0,2
1985	21,3	12,4 <sup>1</sup>	14,2	- <sup>1</sup>	1,5	-	44,7	5,4	0,5
1988	18,3	11,3	12,2	2,9	5,5	-	43,2	5,8	0,7
1991	21,9	8,5	9,1	7,1	3,4	6,7	37,7	4,5	1,0
1994	22,4	7,7	7,2	4,1	5,0	1,2	45,3	6,2	1,0
1998	22,9	5,1	4,7	11,7	4,5	-	36,4	12,0	2,6
2002	15,3	6,2	13,4	9,1	4,6	-	39,9	8,4	3,1
2006	26,2	7,9	7,5	6,6	5,2	-	35,0	5,8	5,7

<sup>1</sup> Vid riksdagsvalet 1985 hade centerpartiet och kristen demokratisk samling valsemverkan under partibeteckningen "centern".

**Tablå 3**

**Mandatfördelning efter parti vid riksdagsvalen 1982, 1985, 1988, 1991, 1994, 1998, 2002 och 2006**

*Distribution of seats in the Riksdag in 1982, 1985, 1988, 1991, 1994, 1998, 2002 and 2006*

År	m	c	fp	kd	mp	nyd	s	v	Totalt
1982	86	56	21	-	-	-	166	20	349
1985	76	44 <sup>1</sup>	51	-	-	-	159	19	349
1988	66	42	44	-	20	-	156	21	349
1991	80	31	33	26	-	25	138	16	349
1994	80	27	26	15	18	-	161	22	349
1998	82	18	17	42	16	-	131	43	349
2002	55	22	48	33	17	-	144	30	349
2006	97	29	28	24	19	-	130	22	349

<sup>1</sup> En kd-ledamot (tidigare kds-ledamot)

Skillnaden mellan andelen röster som partierna fick vid riksdagsvalet och vid de två andra allmänna valen 2006 var för det mesta inte särskilt stor. Som mest handlade det om en differens på några procentenheter. Den största skillnaden var moderaternas andel röster vid riksdagsvalet och kommunfullmäktigvalet. Skillnaden var 1,9 procentenheter – partiet fick 26,2 procent vid riksdagsvalet och 24,3 procent vid kommunfullmäktigvalet.

**Tablå 4**  
**Giltiga vasedlars procentuella fördelning efter parti och typ av val 2006**  
*Valid ballots by party and type of election in 2006*

	m	c	fp	kd	mp	s	v	övr
<b>Riksdagsvalet</b> <i>Election to the Riksdag</i>	26,2	7,9	7,5	6,6	5,2	35,0	5,8	5,7
<b>Landstingsfullmäktigvalen</b> <i>Elections to the County Councils</i>	24,6	7,9	8,1	6,7	4,7	34,9	6,1	7,0
<b>Kommunfullmäktigvalen</b> <i>Elections to the Municipal Councils</i>	24,3	9,1	8,1	5,8	4,9	34,6	6,0	7,3

## Partiernas starkaste och svagaste områden

Om man summerar socialdemokraternas och vänsterpartiets andelar av rösterna kan konstateras att de uppnår majoritet i Norrbottens läns valkrets (62,0 procent), i Västernorrlands läns valkrets (52,6 procent) och i Västerbottens läns valkrets (52,2 procent). Summerar man istället socialdemokraternas, vänsterpartiets och miljöpartiets andelar har mer än hälften av de röstande valt något av dessa tre partier i 12 av de 29 valkretsarna.

De borgerliga partierna (moderaterna, centerpartiet, folkpartiet och kristdemokraterna) uppnår majoritet bland väljarna i sju valkretsar – i Stockholms kommun, Stockholms läns, Uppsala läns, Jönköpings läns, Skåne läns södra, Hallands läns och i Västra Götalands läns västra.

Jämfört med 2002 vann moderaterna väljarstöd i alla riksdagsvalkretsar. Ökningen var störst i Stockholms län (15,9 procentenheter) och i Stockholms kommun (14,1 procentenheter).

Folkpartiet minskade sitt väljarstöd i samtliga riksdagsvalkretsar. Mest minskade partiet i Stockholms kommun valkrets och i Stockholms läns valkrets, med 9,5 respektive 9,2 procentenheter. Även kristdemokraterna och vänsterpartiet minskade sitt väljarstöd i samtliga riksdagsvalkretsar jämfört med valet 2002.

Om man ser på resultatet av riksdagsvalet i olika kommuner visar det sig att socialdemokraterna fick mer än 50 procent av rösterna i 34 kommuner, som mest i Kalix (59,9 procent) och i Överkalix (58,5 procent).

Moderaterna fick störst andel röster i Danderyd (59,7 procent), Vellinge (55,9 procent), Täby (53,8 procent) och Lidingö (52,9 procent).

Centerpartiets starkaste fäste var Robertsfors (28,1 procent), medan kristdemokraterna fick störst andel röster i Gnosjö (25,1 procent).

Vänsterpartiet fick som mest i Pajala (22,8 procent), folkpartiet i Lund (12,3 procent) och miljöpartiet störst andel i Stockholm (9,3 procent).

Socialdemokraterna hade sitt sämsta utfall i de moderatdominerade kommunerna Danderyd, Lidingö och Täby men fick 8–14 procent av rösterna även i dessa kommuner. Sämsta utfallet fick miljöpartiet i några norrlandskommuner – cirka 1 procent av rösterna i Dorotea och i Åsele. Även vänsterpartiet fick låga röstandelar i några kommuner. Lägst andel röster fick partiet i Vellinge och i Danderyd, där resultatet också blev cirka 1 procent av rösterna.

Man kan gå ner en nivå och studera valets minsta redovisningsenhet, valdistriktet. Det finns 6 177 valdistrikt i Sverige. I elva valdistrikt fick socialdemokraterna 70 procent eller mer av rösterna, huvudsakligen i Malmö. Moderaterna fick mer än 70 procent i fyra valdistrikt i Danderyd och Vellinge.

Centerpartiet fick över 40 procent av rösterna i åtta valdistrikt, varav fyra distrikt på Gotland. Kristdemokraterna nådde mer än 40 procent av rösterna i sex valdistrikt, varav två på Tjörn och två på Öckerö. Vänsterpartiet fick 30 procent eller mer av rösterna i två valdistrikt och 20 procent eller mer av rösterna i totalt 18 valdistrikt.

Miljöpartiet uppnådde mer än 20 procent i 17 valdistrikt, huvudsakligen i Malmö, Göteborg och Stockholm. Folkpartiet nådde över 20 procent i tre distrikt i Landskrona, Lund och Uppsala.

**Tablå 5****Partiernas starkaste fästen vid riksdagsvalet 2006. Valkretsar**

*Election to the Riksdag in 2006. Strongest electoral support for different parties. Constituencies*

Parti	Valkrets	Procent av giltiga valsedlar
<i>Party</i>	<i>Constituency</i>	<i>Percentage of valid ballots</i>
m	Stockholms läns valkrets	38,4
c	Gotlands läns valkrets	19,3
fp	Göteborgs kommuns valkrets	10,2
kd	Jönköpings läns valkrets	16,0
mp	Stockholms kommuns valkrets	9,3
s	Norrbottnens läns valkrets	51,5
v	Norrbottnens läns valkrets	10,5

**Tablå 6****Partiernas starkaste fästen vid riksdagsvalet 2006. Kommuner**

*Election to the Riksdag in 2006. Strongest electoral support for different parties. Municipalities*

Parti	Kommun	Procent av giltiga valsedlar
<i>Party</i>	<i>Municipality</i>	<i>Percentage of valid ballots</i>
m	Danderyd	59,7
c	Robertsfors	28,1
fp	Lund	12,3
kd	Gnosjö	25,1
mp	Stockholm	9,3
s	Kalix	59,9
v	Pajala	22,8

**Tablå 7**  
**Partiernas starkaste fästen vid riksdagsvalet 2006. Valdistrikt**  
*Election to the Riksdag in 2006. Strongest electoral support for different parties.*  
*Electoral districts*

Parti	Valdistrikt (Kommun)	Procent av giltiga valsedlar
<i>Party</i>	<i>Electoral district (Municipality)</i>	<i>Percentage of valid ballots</i>
m	Danderyd 16 (Danderyd)	74,0
c	Fardhem (Gotland)	45,5
fp	Landskrona 16 (Landskrona)	21,3
kd	Åstol (Tjörn)	47,3
mp	Möllevången 4 (Malmö)	24,3
s	Västra Skrävlinge 2 (Malmö)	83,4
v	Kaunisvaara (Pajala)	36,8

## Mandatfördelning

Vid riksdagsvalet 2006 fick det borgerliga blocket (moderaterna, centerpartiet, folkpartiet och kristdemokraterna) tillsammans 178 mandat. Socialdemokraterna, vänsterpartiet och miljöpartiet fick tillsammans 171 mandat.

**Tablå 8**  
**Mandatfördelning efter kön och parti vid riksdagsvalet 2006**  
*Election to the Riksdag in 2006. Distribution of seats by sex and party*

Kön		m	c	fp	kd	mp	s	v	Totalt
<i>Sex</i>									
Kvinnor	<i>Women</i>	42	11	14	9	10	65	14	165
Män	<i>Men</i>	55	18	14	15	9	65	8	184
Totalt	<i>Total</i>	97	29	28	24	19	130	22	349

Av de 349 mandaten tillföll 165 mandat (47,3 procent) kvinnor, vilket är något fler än de 158 mandat (45,3 procent) som erhöles av kvinnor vid riksdagsvalet 2002.

**Tablå 9**  
**Mandatfördelning efter kön och typ av val 2006**  
*Distribution of seats by sex and type of election in 2006. Numbers and percentages*

Typ av val	Kvinnor	Män	Totalt	Andel kvinnor (%)	
				Percent Women	
<i>Type of election</i>	<i>Women</i>	<i>Men</i>	<i>Total</i>	2002	2006
<b>Riksdagsvalet</b>	165	184	349	45,3	47,3
<i>Election to the Riksdag</i>					
<b>Landstingsfullmäktigvalen</b>	789	867	1 656	47,3	47,6
<i>Elections to the County Councils</i>					
<b>Kommunfullmäktigvalen</b>	5 532	7 546	13 078 <sup>1</sup>	42,4	42,3
<i>Elections to the Municipal Councils</i>					

<sup>1</sup> Tillgängliga mandat var 13 092. Sverigedemokraterna har ej tillsatt 14 mandat.

## Personröstning

I riksdagsvalet 2006 utnyttjade 21,9 procent av väljarna möjligheten att personrösta på någon kandidat från m, c, fp, kd, mp, s eller v. Jämfört med valet 2002 är det en minskning med cirka 4 procentenheter. Vid valet 1998, då möjligheten att personrösta infördes, personröstade 29,9 procent av väljarna. I riksdagsvalet 2006 nyttjades möjligheten att personrösta mest i Gotlands läns valkrets, där en tredjedel av alla väljare personröstade.

Centerpartiet och kristdemokraterna var de partier vilkas kandidater fick flest kryssmarkeringar i riksdagsvalet 2006, med 25,8 procent respektive 24,3 procent personröster. Socialdemokraterna hade lägst andel personröster, 20,7 procent.

Av alla personröster gavs 42,0 procent till kvinnliga kandidater och 58,0 procent till manliga kandidater. I 6 av 29 valkretsar fick kvinnor fler personröster än män, nämligen i Jönköpings läns valkrets, Gävleborgs läns valkrets, Västerbottens läns valkrets, Norrbottens läns valkrets samt i Västra Götalands läns norra valkrets och södra valkrets.

Skillnaden mellan andelen personröster för manliga och kvinnliga kandidater var störst hos moderaterna. Jämnast var fördelningen mellan könen hos vänsterpartiet. Miljöpartiet och vänsterpartiet var de partier där kvinnliga kandidater fick fler kryss än manliga.

### Tablå 10

#### Andel personröster för partier som erhållit mandat i procent av totala antalet röster per parti efter kön vid riksdagsvalet 2006

*Election to the Riksdag in 2006. Number of personal votes by sex and party*

Kön		m	c	fp	kd	mp	s	v	Totalt
Sex									
Kvinnor	<i>Women</i>	6,3	11,4	10,1	10,6	12,7	9,6	10,9	9,2
Män	<i>Men</i>	15,8	14,3	11,1	13,7	8,7	11,1	10,7	12,7
Totalt	<i>Total</i>	22,1	25,8	21,2	24,3	21,5	20,7	21,6	21,9

Vid valet 2006 tillsattes 57 av riksdagens 349 mandat genom personröster. Vid valen 1998 och 2002 tillsattes 87 respektive 86 mandat på detta sätt. 16,3 procent av riksdagsledamöterna - 6,6 procent kvinnliga ledamöter och 9,7 procent manliga ledamöter - tillsattes genom personröster valet 2006.

### Tablå 11

#### Antal valda genom personröster efter kön och parti vid riksdagsvalet 2006

*Election to the Riksdag in 2006. Distribution of the number of seats within each party by personal votes*

Kön		m	c	fp	kd	mp	s	v	Totalt
Sex									
Kvinnor	<i>Women</i>	3	7	3	6	1	1	2	23
Män	<i>Men</i>	9	8	4	6	1	5	1	34
Totalt	<i>Total</i>	12	15	7	12	2	6	3	57

**Tablå 12**  
**Riksdagsvalet 2006 partivis. Andel slutligt valda inom olika partier efter grund för inval – jämförelsetal eller personröster**  
*Election to the Riksdag in 2006 by party. Distribution of the number of seats by reasons for election – comparison numbers or personal votes*

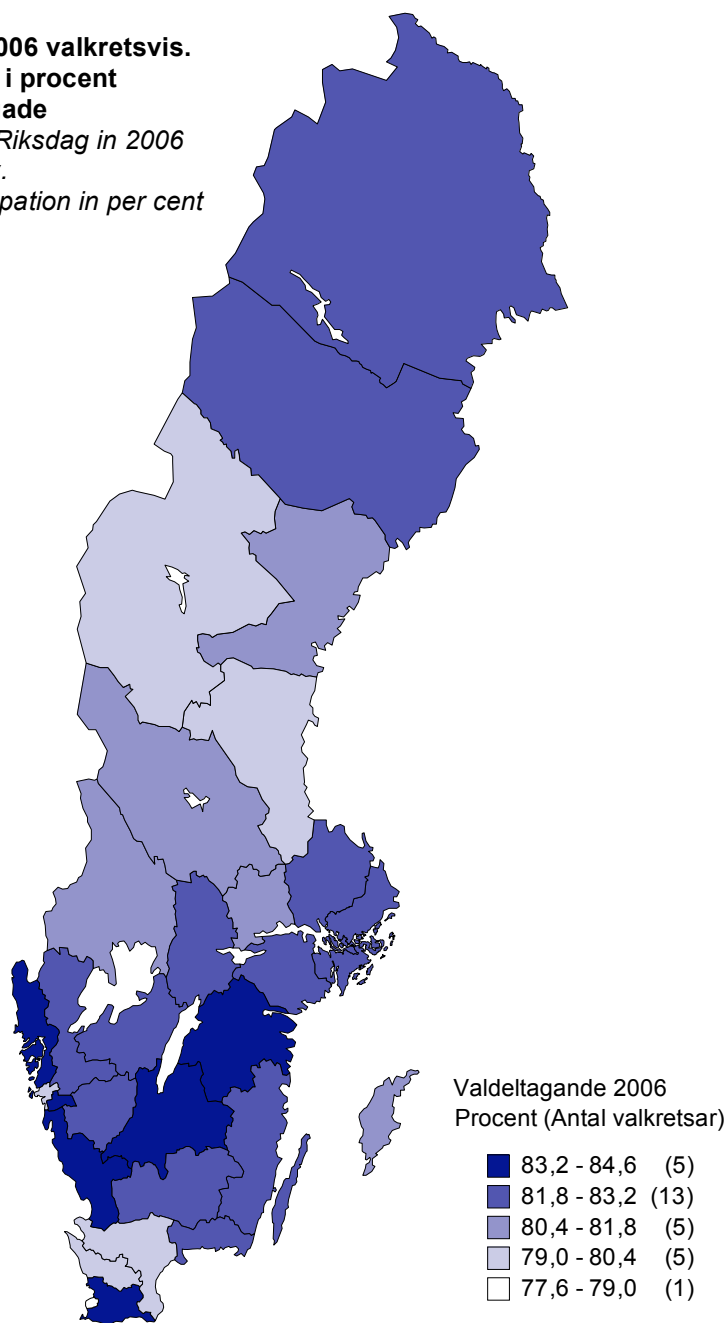
Parti <i>Party</i>	Valda genom jämförelsetal (%)		Valda genom personröster (%)		Totalt antal valda (%)	Antal erhållna mandat	
	<i>Elected by comparative numbers</i>		<i>Elected by personal votes</i>			<i>Total number elected</i>	<i>Number of seats received</i>
	Kvinnor <i>Women</i>	Män <i>Men</i>	Kvinnor <i>Women</i>	Män <i>Men</i>	Kvinnor <i>Women</i>		Män <i>Men</i>
<b>Hela riket</b>	<b>40,7</b>	<b>43,0</b>	<b>6,6</b>	<b>9,7</b>	<b>100</b>	<b>165</b>	<b>184</b>
m	40,2	47,4	3,1	9,3	100	42	55
c	13,8	34,5	24,1	27,6	100	11	18
fp	39,3	35,7	10,7	14,3	100	14	14
kd	12,5	37,5	25,0	25,0	100	9	15
mp	47,4	42,1	5,3	5,3	100	10	9
s	49,2	46,2	0,8	3,8	100	65	65
v	54,5	31,8	9,1	4,5	100	14	8

## Kartor

Sida:

1	Riksdagsval 2006 valkretsvis. Valdeltagande i procent .....	22
2	Riksdagsval 2006 valkretsvis. Andel röster för moderaterna (m) i procent .....	23
3	Riksdagsval 2006 valkretsvis. Andel röster för centerpartiet (c) i procent .....	24
4	Riksdagsval 2006 valkretsvis. Andel röster för folkpartiet (fp) i procent .....	25
5	Riksdagsval 2006 valkretsvis. Andel röster för kristdemokraterna (kd) i procent .....	26
6	Riksdagsval 2006 valkretsvis. Andel röster för miljöpartiet (mp) i procent .....	27
7	Riksdagsval 2006 valkretsvis. Andel röster för socialdemokraterna (s) i procent .....	28
8	Riksdagsval 2006 valkretsvis. Andel röster för vänsterpartiet (v) i procent .....	29
9	Riksdagsval 2006 valkretsvis. Andel röster för övriga partier (övr) i procent .....	30

**Karta 1**  
**Riksdagsval 2006 valkretsvis.**  
**Valdeltagande i procent**  
**av röstberättigade**  
*Election to the Riksdag in 2006*  
*by constituency.*  
*Electoral participation in per cent*



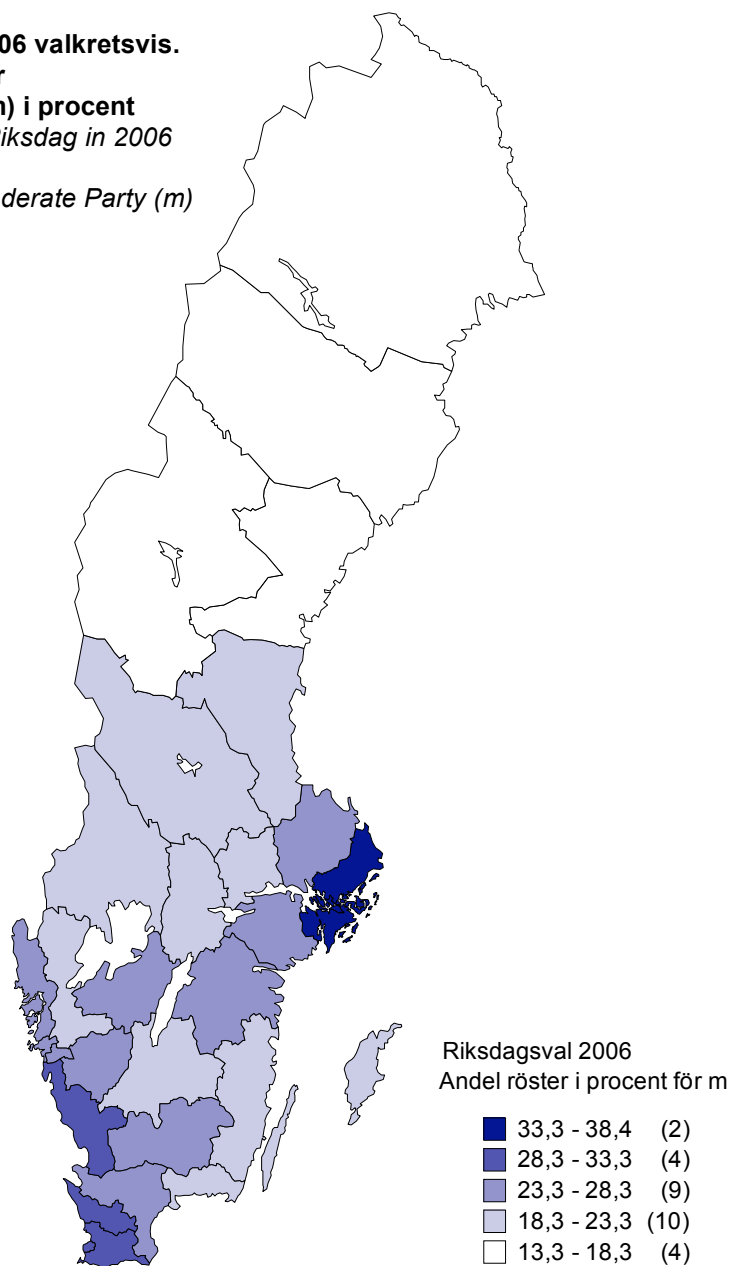
### Valdeltagande

Valdeltagandet steg från 80,1 procent i 2002 års val till 82,0 i 2006 års val. Högst var valdeltagandet i Skåne läns södra valkrets med 84,6 procent. Lägst var valdeltagandet i Malmö kommuns valkrets med 77,6 procent valdeltagande.

### Electoral participation

The electoral participation increased from 80,1 per cent 2002 to 82,0 per cent 2006. The electoral participation was the highest in the constituency of Skåne läns södra, with 84,6 per cent, and the lowest in the constituency of Malmö kommun, with 77,6 per cent.

**Karta 2**  
**Riksdagsval 2006 valkretsvis.**  
**Andel röster för**  
**moderaterna (m) i procent**  
*Election to the Riksdag in 2006*  
*by constituency.*  
*Votes for the Moderate Party (m)*  
*in per cent*



### Andel röster för moderata samlingspartiet

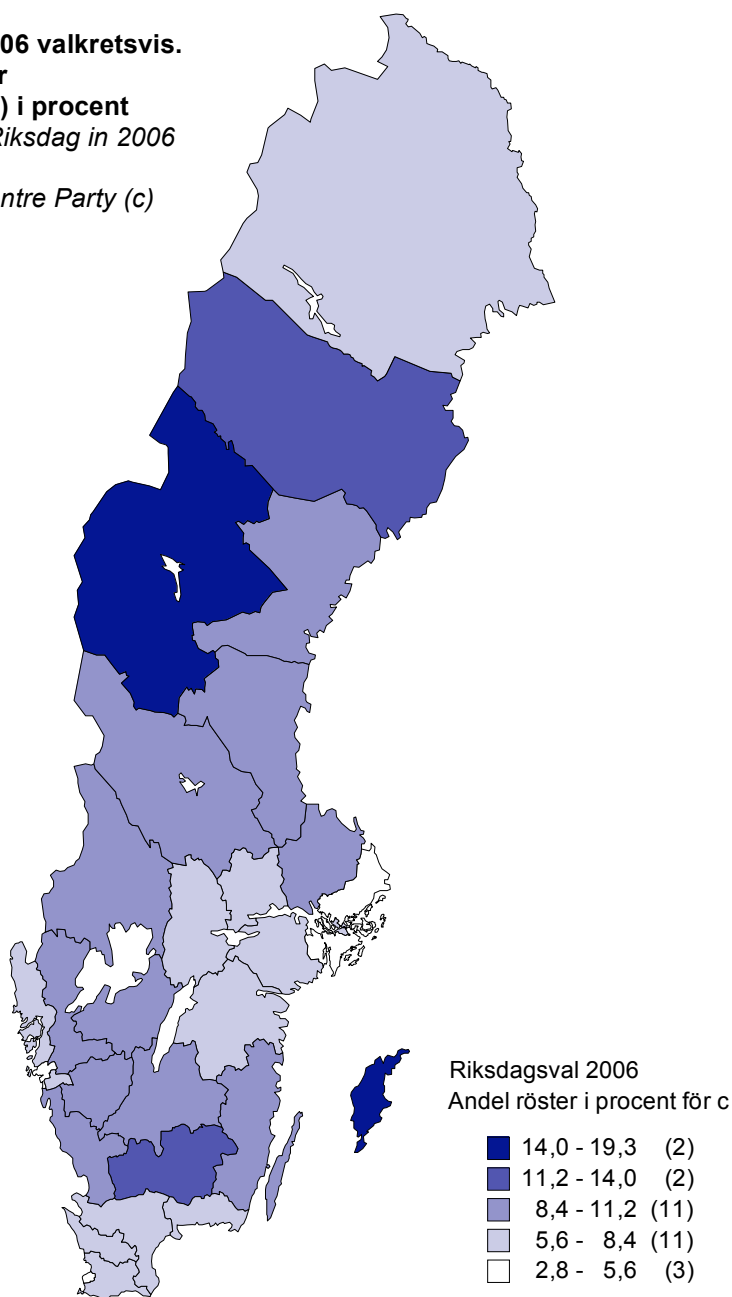
Stockholms läns valkrets var moderaternas starkaste fäste med 38,4 procent av rösterna. I Norrbottens läns valkrets och Västerbottens läns valkrets hade partiet sitt lägsta väljarstöd med 13,4 respektive 13,7 procent av rösterna.

### Votes for the Moderate Party in per cent

In the constituency of Stockholms län the Moderate Party received the strongest support with 38,4 per cent of the votes. In the constituencies of Norrbottens län and Västerbottens län the party got the least support, 13,4 and 13,7 per cent of the votes.



**Karta 3**  
**Riksdagsval 2006 valkretsvis.**  
**Andel röster för**  
**centerpartiet (c) i procent**  
*Election to the Riksdag in 2006*  
*by constituency.*  
*Votes for the Centre Party (c)*  
*in per cent*



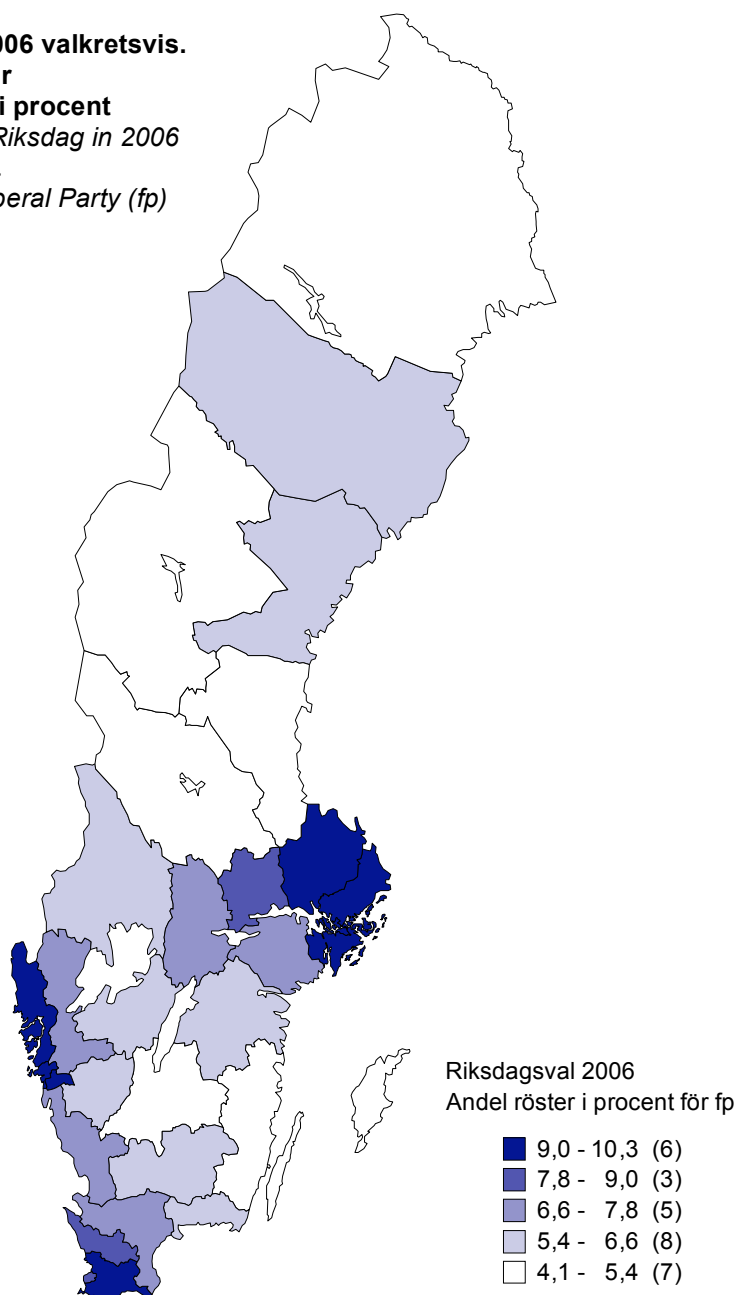
#### Andel röster för centerpartiet

Gotlands läns valkrets var centerpartiets starkaste valkrets med 19,3 procent av rösterna. I Malmö kommuns valkrets hade partiet sitt lägsta väljarstöd med 2,9 procent av rösterna.

#### Votes for the Centre Party in per cent

In the constituency of Gotlands län the Centre Party got the strongest support, 19,3 per cent. In the constituency of Malmö kommun the party got the least support, 2,9 per cent.

**Karta 4**  
**Riksdagsval 2006 valkretsvis.**  
**Andel röster för**  
**folkpartiet (fp) i procent**  
*Election to the Riksdag in 2006*  
*by constituency.*  
*Votes for the Liberal Party (fp)*  
*in per cent*



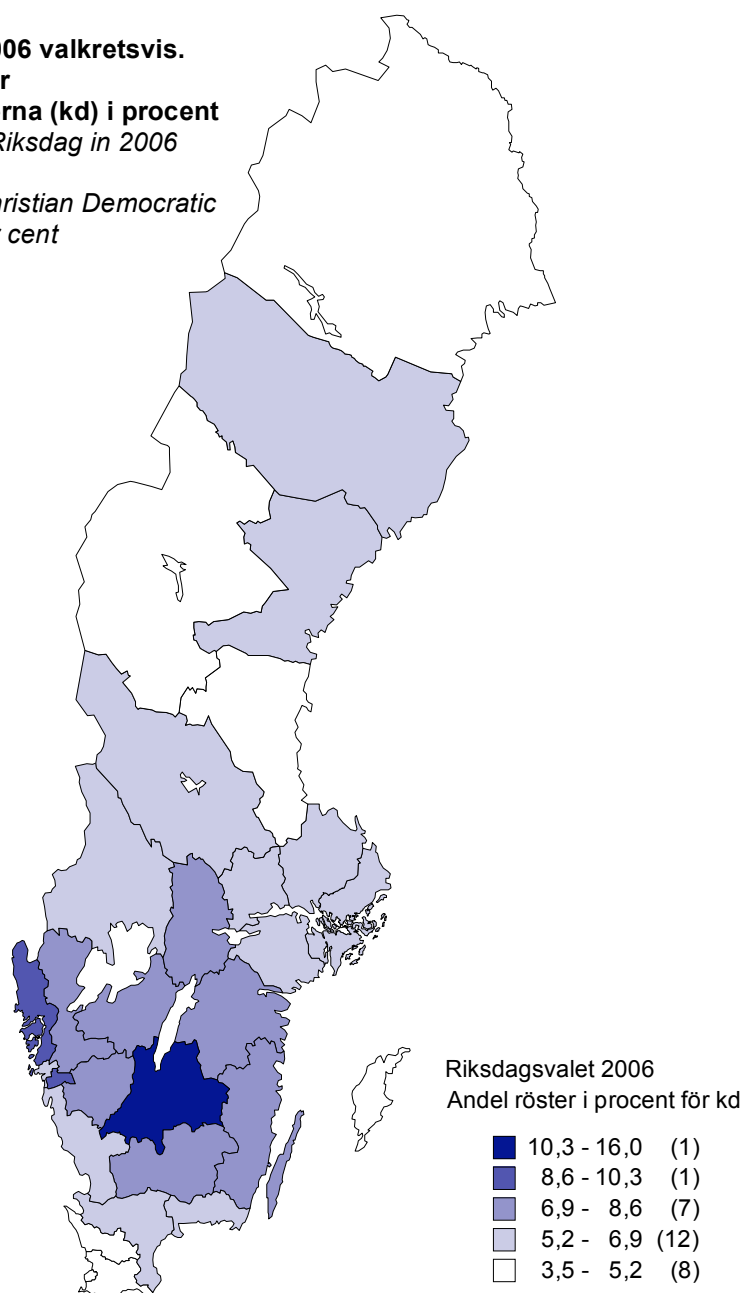
#### Andel röster för folkpartiet liberalerna

I Göteborgs kommuns valkrets och Stockholms kommuns valkrets hade folkpartiet högst andel väljare, med 10,2 respektive 10,0 procent av rösterna. Lägst andel röster hade partiet i Jämtlands läns valkrets, där 4,1 procent av väljarna röstade på folkpartiet.

#### Votes for the Liberal Party in per cent

The Liberal Party got the strongest support in the constituencies of Göteborgs kommun and Stockholms kommun, with 10,2 and 10,0 per cent of the votes. The party had the least support in the constituency of Jämtlands län with 4,1 per cent of the votes.

**Karta 5**  
**Riksdagsval 2006 valkretsvis.**  
**Andel röster för**  
**kristdemokraterna (kd) i procent**  
*Election to the Riksdag in 2006*  
*by constituency.*  
*Votes for the Christian Democratic*  
*Party (kd) in per cent*



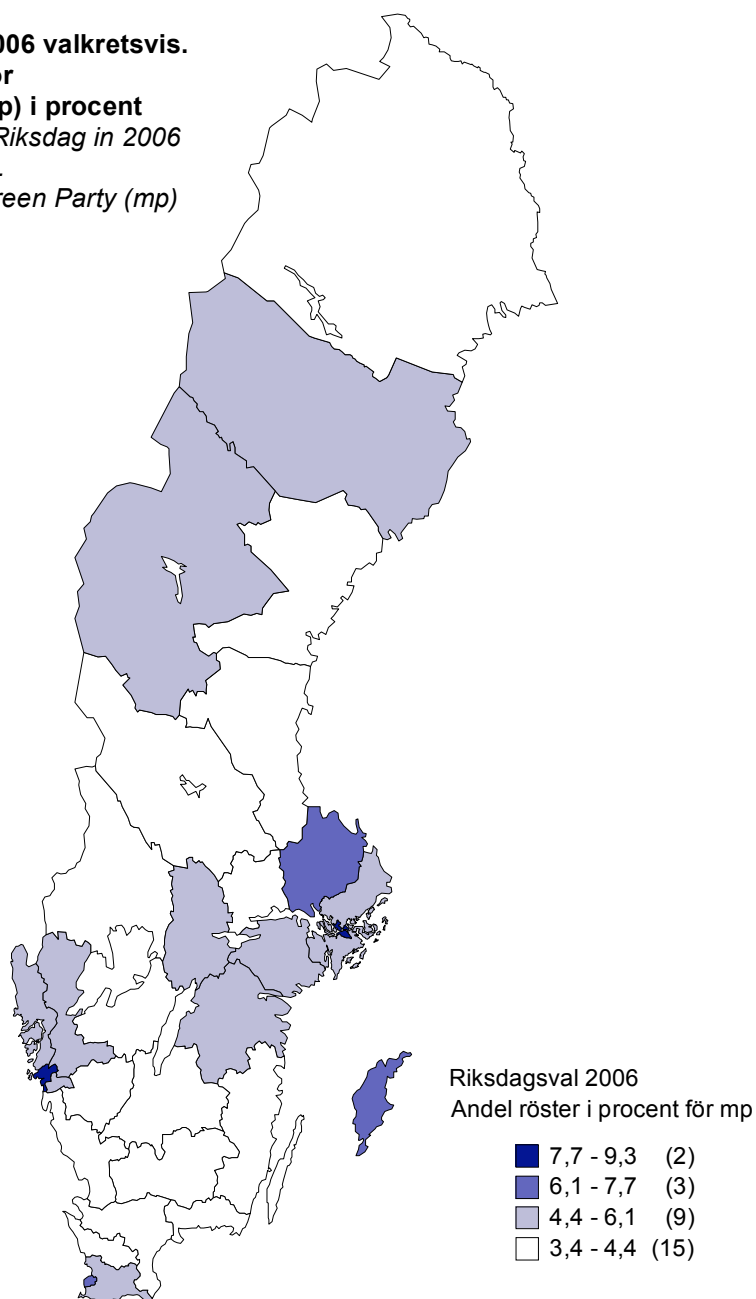
#### **Andel röster för kristdemokraterna**

Jönköpings läns valkrets var kristdemokraternas klart starkaste fäste med 16,0 procent av rösterna. Svagaste fästet var Malmö kommuns valkrets med 3,5 procent av rösterna.

#### **Votes for the Christian Democratic Party in per cent**

In the constituency of Jönköpings län the Christian Democratic Party got the strongest support with 16,0 per cent of the votes. In the constituency of Malmö kommun the party got the least support, 3,5 per cent of the votes.

**Karta 6**  
**Riksdagsval 2006 valkretsvis.**  
**Andel röster för**  
**miljöpartiet (mp) i procent**  
*Election to the Riksdag in 2006*  
*by constituency.*  
*Votes for the Green Party (mp)*  
*in per cent*



### Andel röster för miljöpartiet de gröna

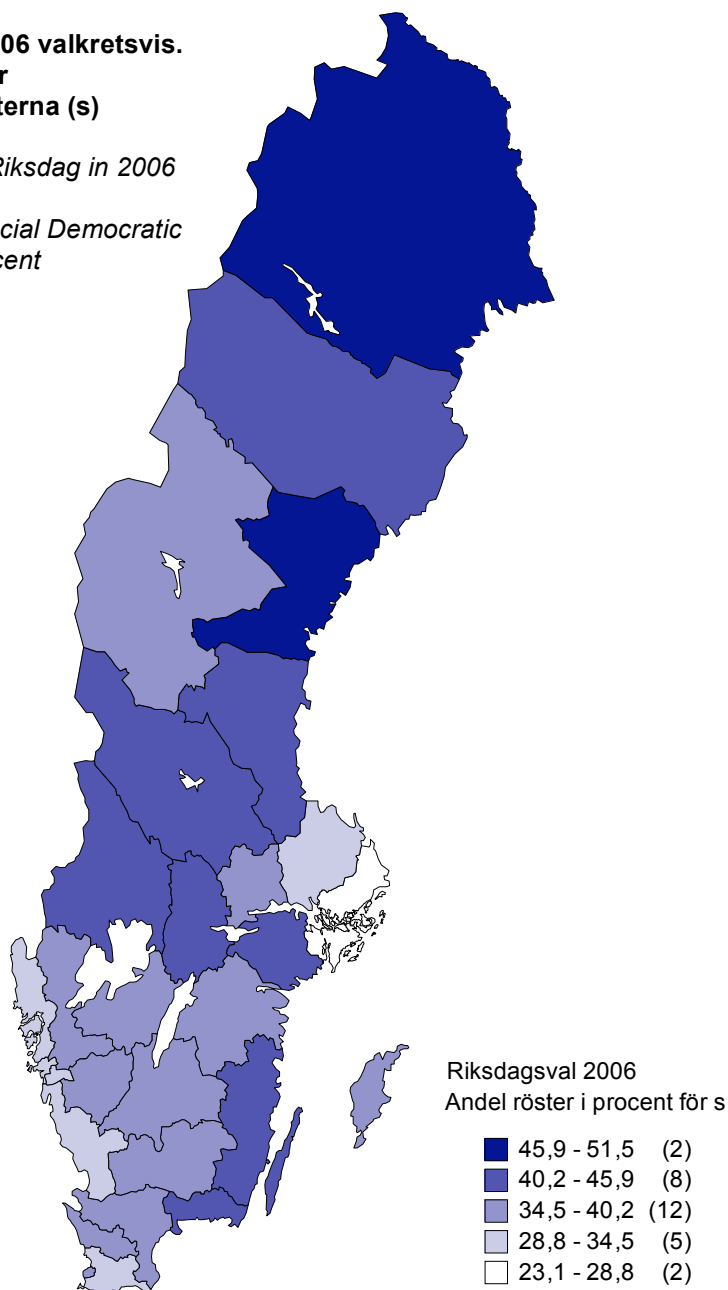
I Stockholms kommuns valkrets hade miljöpartiet sitt största väljarstöd med 9,3 procent av rösterna. Sämst gick det i Jönköpings läns valkrets samt i Skåne läns norra och östra valkrets med vardera 3,4 procent av rösterna.

### Votes for the Green Party in per cent

In the constituency of Stockholms kommun the Green Party got the strongest support with 9,3 per cent of the votes. In the constituencies of Jönköpings län and Skåne läns norra och östra the party got the least support, 3,4 per cent of the votes.

**Karta 7**  
**Riksdagsval 2006 valkretsvis.**  
**Andel röster för**  
**socialdemokraterna (s)**  
**i procent**

*Election to the Riksdag in 2006  
 by constituency.  
 Votes for the Social Democratic  
 Party (s) in per cent*



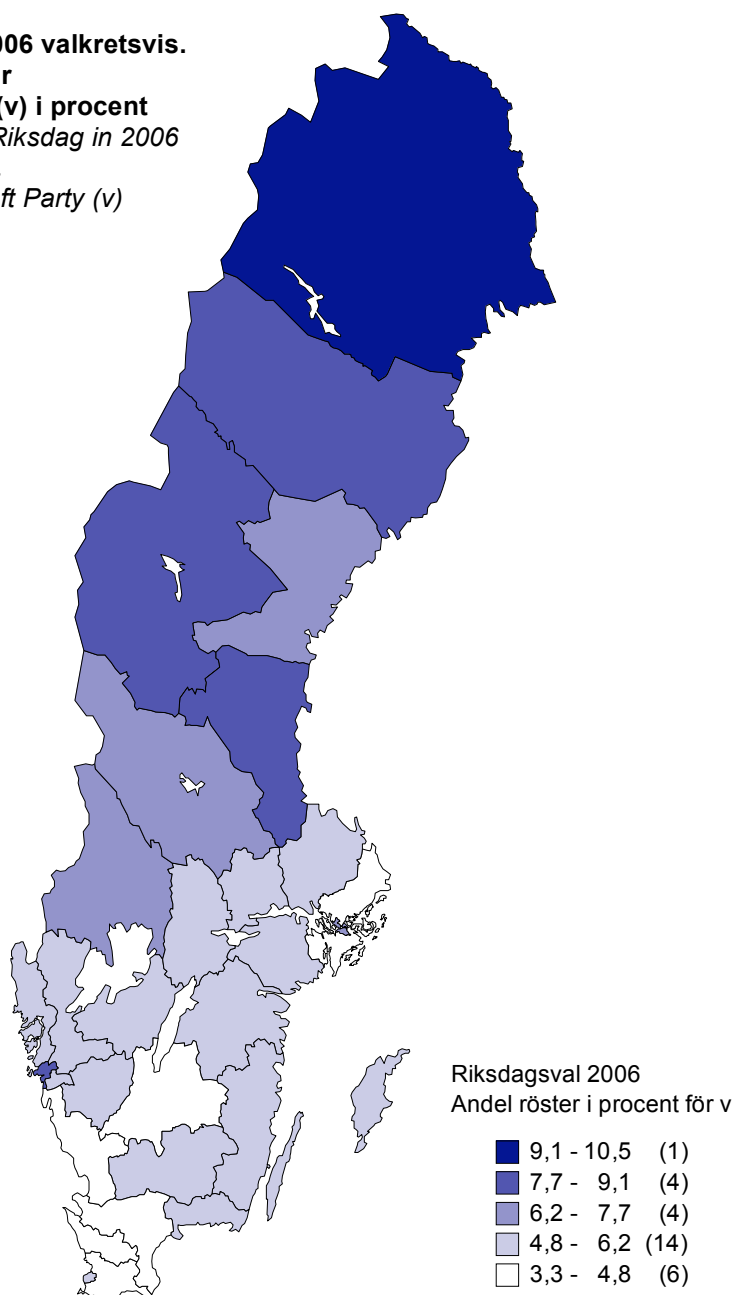
**Andel röster för arbetarepartiet-socialdemokraterna**

I Norrbottens läns valkrets röstade mer än varannan väljare på socialdemokraterna, 51,5 procent. På andra plats hamnade Västernorrlands läns valkrets med 46,0 procent av rösterna. Lägst väljarstöd hade partiet i Stockholms kommuns valkrets och Stockholms läns valkrets med 23,2 respektive 26,2 procent av rösterna.

**Votes for the Social Democratic Party in per cent**

In the constituency of Norrbottens län the Social Democratic Party reached 51,5 per cent of the votes. The party had the least support in the constituencies of Stockholms kommun and Stockholms län, 23,2 and 26,2 per cent.

**Karta 8**  
**Riksdagsval 2006 valkretsvis.**  
**Andel röster för**  
**vänsterpartiet (v) i procent**  
*Election to the Riksdag in 2006*  
*by constituency.*  
*Votes for the Left Party (v)*  
*in per cent*



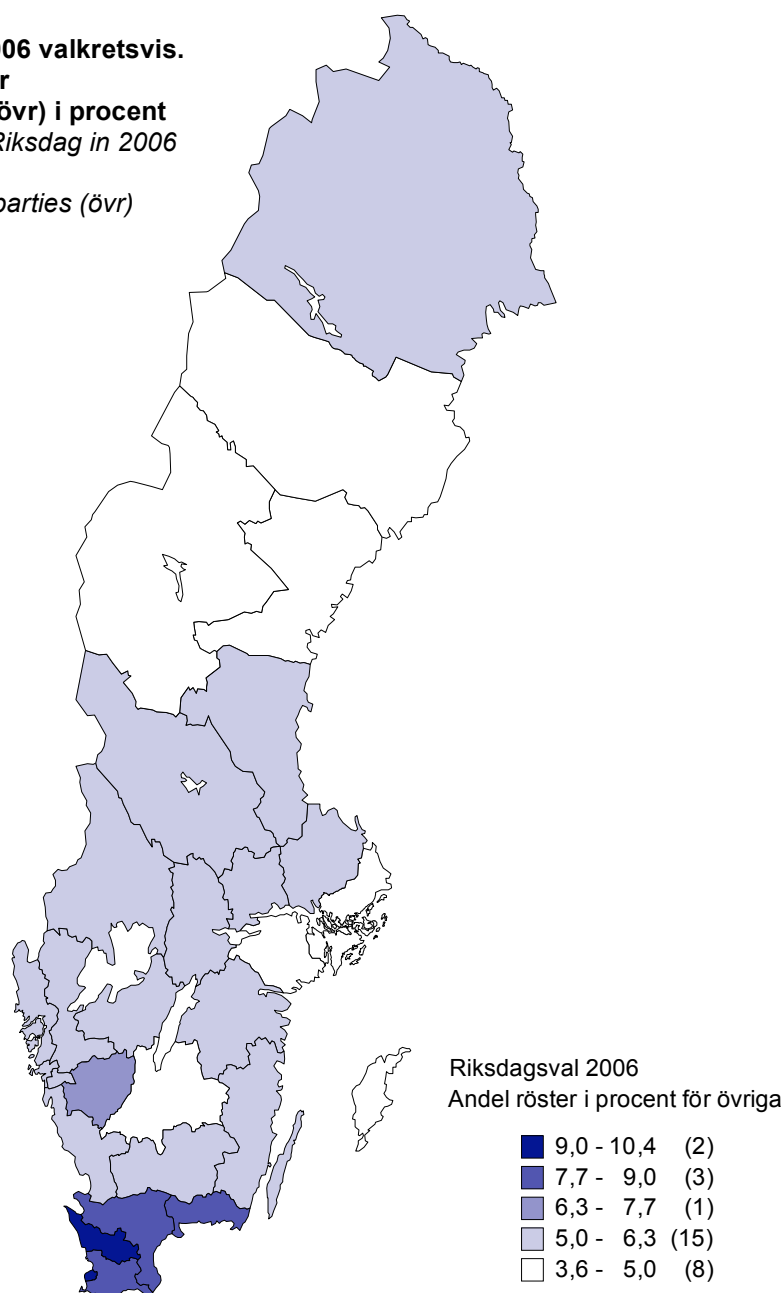
#### Andel röster för vänsterpartiet

Norrbottens läns valkrets var vänsterpartiets starkaste valkrets med 10,5 procent av rösterna. I Skåne läns västra, Skåne läns norra och östra samt Skåne läns södra valkretsar hade partiet sitt lägsta väljarstöd med mellan 3,3 och 3,5 procent av rösterna.

#### Votes for the Left Party in per cent

In the constituency of Norrbottens län the Left party got the strongest support, 10,5 per cent. In the constituencies in Skåne the party got the least support, 3,3–3,5 per cent of the votes.

**Karta 9**  
**Riksdagsval 2006 valkretsvis.**  
**Andel röster för**  
**övriga partier (övr) i procent**  
*Election to the Riksdag in 2006*  
*by constituency.*  
*Votes for other parties (övr)*  
*in per cent*



### Andel röster för övriga partier

Övriga partier än riksdagspartierna (m, c, fp, kd, mp, s och v) fick flest röster i Skåne läns västra valkrets (10,4 procent) och i Malmö kommuns valkrets (9,5 procent). Lägst andel röster fick övriga partier i Västerbottens läns valkrets, 3,6 procent av rösterna.

### Votes for other parties in per cent

Other parties than m, c, fp, kd, mp, s and v received most votes in the constituencies of Skåne läns västra and Malmö kommun, 10,4 and 9,5 per cent. Least number of votes other parties got in the constituency of Västerbottens län, 3,6 per cent of the votes.

# Tabellförteckning

	Sida
1 Historisk statistik över valåren 1910–2006.....	34
2a Riksdagens sammansättning åren 1929–2006.....	36
2b Riksdagens sammansättning åren 1971–2006 efter parti och kön.....	37
3a Riksdagsvalet 2006 kommunvis. Röstberättigade efter kön.....	38
3b Riksdagsvalet 2006 valkretsvis. Röstberättigade 2006 samt förändring från 2002.....	47
4 Riksdagsvalet 2006 valkretsvis. Röstberättigade, röstande och giltiga valedlars fördelning efter partier.....	48
5 Riksdagsvalet 2006 kommunvis. Röstberättigade, röstande och giltiga valedlars fördelning efter partier.....	50
6 Riksdagsvalet 2006 kommun- och valdistriktsvis. Röstberättigade, röstande och giltiga valedlars fördelning efter partier.....	60
7 Riksdagsvalet 2006 valkretsvis. Mandatfördelning efter partier.....	272
8 Riksdagsvalet 2006 valkretsvis. Mandatfördelning efter partier och kön.....	273
9 Riksdagsvalet 2006 valkretsvis. I vallokal ej räknade förtidsröster med fördelning efter partier.....	274
10 Riksdagsvalet 2006 hela riket. Giltiga valedlars fördelning efter partier med respektive utan i vallokal ej räknade förtidsröster.....	276
11 Riksdagsvalet 2006 valkretsvis. Antal/andel personröster efter kön för partier som erhållit mandat.....	277
12a Riksdagsvalet 2006 valkretsvis. Antal personröster efter parti för partier som erhållit mandat.....	278
12b Riksdagsvalet 2006 valkretsvis. Antal personröster efter kön och parti för partier som erhållit mandat.....	279
13a Riksdagsvalet 2006 valkretsvis. Andel personröster för partier som erhållit mandat, i procent av antal röster i valkretsen för respektive parti.....	280
13b Riksdagsvalet 2006 valkretsvis. Andel personröster efter kön och parti i procent av totala antalet röster per parti för partier som erhållit mandat.....	281
14a Riksdagsvalet 2006 valkretsvis. Antal slutligt valda inom olika partier efter valgrund.....	282
14b Riksdagsvalet 2006 valkretsvis. Antal slutligt valda genom jämförelsetal efter kön och parti.....	283
14c Riksdagsvalet 2006 valkretsvis. Antal slutligt valda genom personröster efter kön och parti.....	284
15 Riksdagsvalet 2006 valkretsvis. Nominerade som blivit valda eller fått mer än 2 procent av sitt partis personröster i sin valkrets (med uppgift om antal/andel personröster). Om vald även uppgift om grund för inval ( <i>Källa: Valmyndigheten</i> ).....	285





# Tabeller

**Tabell 1 Historisk statistik över valåren 1910 - 2006**  
Historical statistics of elections 1910 - 2006

År	Typ av val <sup>1</sup>	Röstande i % av röstberättigade	Procentuell fördelning av giltiga valsedlar <sup>2</sup>										
			m	c	fp	m+c+fp	c+fp	kd	mp	nyd	s	v	övr
1910	L	50,8	40,1	.	42,5	.	.	.	.	.	16,8	.	0,6
1911	R	57,0	31,2	.	40,2	.	.	.	.	.	28,5	.	0,1
1912	L <sup>3</sup>	46,9	42,4	.	35,7	.	.	.	.	.	21,8	.	0,1
1914	L <sup>3</sup>	63,8	39,8	.	33,7	.	.	.	.	.	26,4	.	0,1
1914	vår R	69,9	37,7	.	32,2	.	.	.	.	.	30,1	.	0,0
1914	höst R	66,2	36,5	0,2	26,9	.	.	.	.	.	36,4	.	0,0
1916	L <sup>3</sup>	56,0	40,1	0,4	29,3	.	.	.	.	.	30,2	.	0,0
1917	R	65,8	24,7	8,5	27,6	.	.	.	.	.	39,2	.	0,0
1918	L <sup>3</sup>	54,5	30,4	10,0	27,3	.	.	.	.	.	32,3	.	0,0
1919	L	63,3	24,9	13,2	25,4	.	.	.	.	.	36,3	.	0,2
1920	R	55,3	27,9	14,2	21,8	.	.	.	.	.	36,1	.	0,0
1921	R	54,2	25,8	11,1	19,1	.	.	.	.	.	39,4	4,6	0,0
1922 <sup>4</sup>	L	38,2	31,8	11,9	17,1	.	.	.	.	.	34,7	4,5	0,0
1924	R	53,0	26,1	10,8	16,9	.	.	.	.	.	41,1	5,1	0,0
1926 <sup>4</sup>	L	49,8	28,9	11,7	16,1	.	.	.	.	.	39,0	4,1	0,2
1928	R	67,4	29,4	11,2	15,9	.	.	.	.	.	37,0	6,4	0,1
1930 <sup>4</sup>	L	58,2	28,4	12,5	13,5	.	.	.	.	.	41,4	4,0	0,2
1932	R	67,6	23,5	14,1	11,7	.	.	.	.	.	41,7	8,3	0,7
1934 <sup>4</sup>	L	63,6	24,2	13,3	12,5	.	.	.	.	.	42,1	6,8	1,1
1936	R	74,5	17,6	14,3	12,9	.	.	.	.	.	45,9	7,7	1,6
1938	L	65,3	17,8	12,6	12,2	.	.	.	.	.	50,4	5,7	1,3
1940	R	70,3	18,0	12,0	12,0	.	.	.	.	.	53,8	4,2	0,0
1942	L	66,0	17,6	13,2	12,4	.	.	.	.	.	50,3	5,9	0,6
1944	R	71,9	15,9	13,6	12,9	.	.	.	.	.	46,7	10,3	0,7
1946	L	72,0	14,9	13,6	15,6	.	.	.	.	.	44,4	11,2	0,3
1948	R	82,7	12,3	12,4	22,8	.	.	.	.	.	46,1	6,3	0,1
1950	L	80,5	12,3	12,3	21,7	.	.	.	.	.	48,6	4,9	0,2
1952	R	79,1	14,4	10,7	24,4	.	.	.	.	.	46,1	4,3	0,1
1954	L	79,1	15,7	10,3	21,7	.	.	.	.	.	47,4	4,8	0,1
1956	R	79,8	17,1	9,4	23,8	.	.	.	.	.	44,6	5,0	0,1
1958	1/6 R	77,4	19,5	12,7	18,2	.	.	.	.	.	46,2	3,4	0,0
1958	21/9 L	79,2	20,4	13,1	15,6	.	.	.	.	.	46,8	4,0	0,1
1960	R	85,9	16,5	13,6	17,5	.	.	.	.	.	47,8	4,5	0,1
1962	L	81,0	15,5	13,1	17,1	.	.	.	.	.	50,5	3,8	0,0
1964	R	83,9	13,7	13,2	17,0	1,5	0,3	1,8	.	.	47,3	5,2	0,0
1966	L	82,8	14,7	13,7	16,7	2,6	1,7	1,8	.	.	42,2	6,4	0,1
1968	R	89,3	12,9	15,7	14,3	1,7	0,9	1,5	.	.	50,1	3,0	0,0
1970	R	88,3	11,5	19,9	16,2	.	.	1,8	.	.	45,3	4,8	0,4
1970	L	88,2	11,6	20,6	15,3	.	.	1,9	.	.	45,8	4,3	0,5
1970	K	88,1	11,8	18,8	16,1	.	.	1,8	.	.	45,3	4,4	1,7
1973	R	90,8	14,3	25,1	9,4	.	.	1,8	.	.	43,6	5,3	0,6
1973	L	90,7	13,8	25,2	9,5	.	.	2,1	.	.	43,8	5,0	0,6
1973	K	90,5	13,9	23,7	10,4	.	.	2,1	.	.	43,2	5,1	1,7
1976	R	91,8	15,6	24,1	11,1	.	.	1,4	.	.	42,7	4,8	0,4
1976	L	90,5	14,9	23,2	10,9	.	.	1,9	.	.	43,7	4,7	0,6
1976	K	90,4	15,1	22,1	11,3	.	.	2,0	.	.	43,0	4,9	1,5
1979	R	90,7	20,3	18,1	10,6	.	.	1,4	.	.	43,2	5,6	0,8
1979	L	89,2	18,6	18,6	10,4	.	.	2,0	.	.	43,9	5,5	1,0
1979	K	89,0	18,6	17,7	10,5	.	.	2,1	.	.	43,0	5,8	2,4
1982	R	91,4	23,6	15,5	5,9	.	.	1,9	1,7	.	45,6	5,6	0,2
1982	L	89,8	21,9	16,0	5,7	.	.	2,4	1,9	.	46,6	5,1	0,4
1982	K	89,6	21,7	15,3	6,0	.	.	2,4	1,6	.	45,5	5,4	2,1

Tab 1 (forts.)

År	Typ av val <sup>1</sup>	Röstande i % av röstberättigade	Procentuell fördelning av giltiga valsedlar <sup>2</sup>											
			m	c	fp	m+c+fp	c+fp	kd	mp	nyd	s	v	övr	
1985	R	89,9	21,3	12,4 <sup>5</sup>	14,2	.	.	.	5	1,5	.	44,7	5,4	0,5
1985	L	88,0	20,7	12,0	13,2	.	.	2,0	2,0	.	44,4	5,1	0,5	
1985	K	87,8	20,6	11,9	12,4	.	.	2,0	2,5	.	42,6	5,3	2,6	
1988	R	86,0	18,3	11,3	12,2	.	.	2,9	5,5	.	43,2	5,8	0,7	
1988	L	84,2	17,9	12,4	12,3	.	.	3,1	4,8	.	43,7	5,3	0,6	
1988	K	84,0	18,1	12,5	11,3	.	.	2,8	5,6	.	41,6	5,5	2,6	
1991	R	86,7	21,9	8,5	9,1	.	.	7,1	3,4	6,7	37,7	4,5	1,0	
1991	L	84,0	23,2	11,0	10,8	.	.	7,0	3,1	0,7	38,3	4,8	1,0	
1991	K	84,3	22,2	11,2	9,6	.	.	5,8	3,6	3,4	36,6	4,8	2,9	
1994	R	86,8	22,4	7,7	7,2	.	.	4,1	5,0	.	45,3	6,2	2,3	
1994	L	84,3	20,2	9,4	7,4	.	.	3,7	4,6	.	45,5	6,0	3,0	
1994	K	84,4	20,2	10,1	6,9	.	.	3,2	5,3	.	43,4	6,0	4,9	
1998	R	81,4	22,9	5,1	4,7	.	.	11,7	4,5	.	36,4	12,0	2,6	
1998	L	78,1	22,2	6,7	6,1	.	.	10,0	4,4	.	35,8	10,8	4,1	
1998	K	78,6	22,3	8,2	6,0	.	.	8,0	4,8	.	35,1	10,2	5,4	
2002	R	80,1	15,3	6,2	13,4	.	.	9,1	4,6	.	39,9	8,4	3,1	
2002	L	77,5	16,6	7,0	12,0	.	.	8,2	3,9	.	38,5	8,4	5,4	
2002	K	77,9	17,6	8,6	11,4	.	.	7,1	4,3	.	37,3	8,2	5,4	
2006	R	82,0	26,2	7,9	7,5	.	.	6,6	5,2	.	35,0	5,8	5,7	
2006	L	78,8	24,6	7,9	8,1	.	.	6,7	4,7	.	34,9	6,1	7,0	
2006	K	79,4	24,3	9,1	8,1	.	.	5,8	4,9	.	34,6	6,0	7,3	

 Sveriges officiella statistik

- 1) R = Riksdagsval (t.o.m.1968 andrakammarval)  
L = Landstingsfullmäktigval. Fr.o.m.1919 även stadsfullmäktigval (1922-1935 elektorsval) i städer som ej ingick i landsting.  
Från 1970 exklusive landstingsfria kommuner  
K = Kommunfullmäktigval
- 2) Partiernas beteckningar:  
m = Moderata samlingspartiet, tidigare: Högerpartiet, dessförinnan Moderata (inräknat Liberala försvarsvänner)  
c = Centerpartiet, dessförinnan Bondeförbundet (inräknat Jordbrukarnas Riksförbund)  
fp = Folkpartiet liberalerna, tidigare: Liberala och Frisinnade  
kd = Kristdemokraterna, tidigare: Kristdemokratiska samhällspartiet, Kristen Demokratisk Samling (kds)  
nyd = Ny Demokrati  
s = Arbetarepartiet-Socialdemokraterna (inräknat vänstersocialister)  
v = Vänsterpartiet, tidigare: Vänsterpartiet Kommunisterna (vpk), dessförinnan Socialisterna (inräknat Socialister)  
övr = Övriga partier  
m+c+fp betecknar Medborgerlig Samling (1966 samlingsrörelser under olika namn, 1968 Samling 68)  
c+fp betecknar Mellanpartierna (1966 Mittensamverkan, Mellanpartierna eller samverkan mellan c och fp, 1968 och 1970 Mittenpartierna)
- 3) Val ägde rum endast i en av de båda valkretsgrupperna
- 4) Val skedde i Stockholm året därpå
- 5) Valsamverkan mellan Centerpartiet och dåvarande Kristen Demokratisk Samling (kds) - nuvarande Kristdemokraterna

**Tabell 2a Riksdagens sammansättning åren 1929 - 2006**  
The composition of the Riksdag 1929 - 2006

År	Antal riksdagsledamöter som tillhör <sup>1</sup>								Kvinnor	Män	Totalt
	m	c	fp	kd	mp	nyd	s	v			
1929	122	44	63	.	.	.	142	9	4	376	380
1933	108	54	47	.	.	.	162	9	6	374	380
1937	89	58	43	.	.	.	178	12	10	370	380
1941	77	52	38	.	.	.	209	4	18	362	380
1945	69	56	40	.	.	.	198	17	20	360	380
1949	47	51	75	.	.	.	196	11	28	352	380
1953	51	51	80	.	.	.	189	9	34	346	380
1957	55	44	88	.	.	.	185	9	39	342	381
1959	61	54	70	.	.	.	190	7	42	340	382
1961	58	54	73	.	.	.	191	7	43	340	383
1965	59	54	69	.	.	.	191	10	44	340	384 <sup>2</sup>
1969	57	59	60	.	.	.	204	4	53	331	384
1971 <sup>3</sup>	41	71	58	.	.	.	163	17	49	301	350
1974	51	90	34	.	.	.	156	19	74	276	350
1976	55	86	39	.	.	.	152	17	79	270	349
1979	73	64	38	.	.	.	154	20	92	257	349
1982	86	56	21	.	.	.	166	20	95	254	349
1985	76	44 <sup>4</sup>	51	.	.	.	159	19	108	241	349
1988	66	42	44	.	20	.	156	21	131	218	349
1991	80	31	33	26	.	25	138	16	115	234	349
1994	80	27	26	15	18	.	161	22	141	208	349
1998	82	18	17	42	16	.	131	43	149	200	349
2002	55	22	48	33	17	.	144	30	158	191	349
2006	97	29	28	24	19	.	130	22	165	184	349



## 1) Partiernas beteckningar:

m = Moderata samlingspartiet, tidigare: Högerpartiet, dessförinnan Moderata (inräknat Liberala försvarsvänner)

c = Centerpartiet, dessförinnan Bondeförbundet (inräknat Jordbrukarnas Riksförbund)

fp = Folkpartiet liberalerna, tidigare: Liberala och Frisinnade

kd = Kristdemokraterna, tidigare: Kristdemokratiska samhällspartiet, Kristen Demokratisk Samling (kds)

nyd = Ny Demokrati

s = Arbetarepartiet Socialdemokraterna (inräknat vänstersocialister)

v = Vänsterpartiet, tidigare: Vänsterpartiet Kommunisterna (vpk), dessförinnan Socialisterna (inräknat Socialister)

övr = Övriga partier

m+c+fp betecknar Medborgerlig Samling (1966 samlingsrörelser under olika namn, 1968 Samling 68)

c+fp betecknar Mellanpartierna (1966 Mittensamverkan, Mellanpartierna eller samverkan mellan c och fp, 1968 och 1970 Mittenpartierna)

2) Inklusivt en riksdagsledamot som inte tillhör något av dessa partiernas riksdagsgrupper

3) Fr.o.m. 1971 den nya enkammarriksdagen

4) En kds-ledamot (numera kd)

Tidpunkten för uppgifterna 1929-1974 avser 10 januari respektive år. T.o.m. september 1975

var riksdagsåret lika med kalenderåret. Därefter börjar riksdagsåret omkring den 1 oktober.

Uppgifterna för 1975 avser den 1 oktober 1975 och för 1976 den 1 oktober 1976 osv.

**Tabell 2b Riksdagens sammansättning åren 1971 - 2006 efter parti och kön**  
The composition of the Riksdag 1971 - 2006 by party and sex

År <sup>1</sup>	Antal riksdagsledamöter som tillhör														Totalt antal riksdagsledamöter									
	m		c		fp		kd		mp		nyd		s		v		kv.	män	tot.					
	kv.	män	tot.	kv.	män	tot.	kv.	män	tot.	kv.	män	tot.	kv.	män	tot.	kv.				män	tot.			
1971	4	37	41	9	62	71	5	53	58	.	.	.	.	.	28	135	163	3	14	17	49	301	350	
1974	8	43	51	22	68	90	5	29	34	.	.	.	.	.	35	121	156	4	15	19	74	276	350	
1976	7	48	55	23	63	86	8	31	39	.	.	.	.	.	33	119	152	4	13	17	75	274	349	
1979	16	57	73	20	44	64	9	29	38	.	.	.	.	.	42	112	154	5	15	20	92	257	349	
1982	21	65	86	18	38	56	3	18	21	.	.	.	.	.	49	117	166	4	16	20	95	254	349	
1985	17	59	76	14	30	44 <sup>2</sup>	20	31	51	.	.	.	.	.	54	105	159	3	16	19	108	241	349	
1988	19	47	66	16	26	42	19	25	44	.	.	.	.	.	60	96	156	8	13	21	131	218	349	
1991	22	58	80	10	21	31	12	21	33	7	19	26	.	.	3	82	138	5	11	16	115	234	349	
1994	22	58	80	10	17	27	9	17	26	5	10	15	8	10	18	77	84	161	10	12	22	141	208	349
1998	25	57	82	10	8	18	6	11	17	17	17	25	42	8	16	65	66	131	18	25	43	149	200	349
2002	22	33	55	11	11	22	23	25	48	10	23	33	10	7	17	68	76	144	14	16	30	158	191	349
2006	42	55	97	11	18	29	14	14	28	9	15	24	10	9	19	65	65	130	14	8	22	165	184	349



- 1) Tidpunkten för uppgifterna 1971-1974 avser 10 januari respektive år. T.o.m. september 1975 var riksdagsåret lika med kalenderåret. Därefter börjar riksdagsåret omkring den 1 oktober.  
2) En kds-ledamot (numera kd)

**Tabell 3a** Riksdagsvalet 2006 kommunvis. Röstberättigade efter kön  
Election to the Riksdag in 2006 by municipality. Those entitled to vote by sex

Valkrets Kommun	Röstberättigade svenska medborgare i Sverige						Röstberättigade svenska medborgare i utlandet						Totalt antal röstberättigade		
	Därav förstagsängsväljare			Därav förstagsängsväljare			Därav förstagsängsväljare			Därav förstagsängsväljare			kvinnor	män	totalt
	kv.	män	totalt	kv.	män	totalt	kv.	män	totalt	kv.	män	totalt			
<b>Hela riket</b>	<b>3 442 881</b>	<b>3 323 816</b>	<b>6 766 697</b>	<b>209 887</b>	<b>222 386</b>	<b>432 273</b>	<b>66 060</b>	<b>59 252</b>	<b>125 312</b>	<b>2 405</b>	<b>1 920</b>	<b>4 325</b>	<b>3 508 941</b>	<b>3 383 068</b>	<b>6 892 009</b>
<b>Stockholms kommun</b>	<b>299 037</b>	<b>272 780</b>	<b>571 817</b>	<b>14 995</b>	<b>14 746</b>	<b>29 741</b>	<b>11 337</b>	<b>10 180</b>	<b>21 517</b>	<b>339</b>	<b>278</b>	<b>617</b>	<b>310 374</b>	<b>282 960</b>	<b>593 334</b>
Stockholm	299 037	272 780	571 817	14 995	14 746	29 741	11 337	10 180	21 517	339	278	617	310 374	282 960	593 334
<b>Stockholms län</b>	<b>399 296</b>	<b>385 732</b>	<b>785 028</b>	<b>24 346</b>	<b>26 215</b>	<b>50 561</b>	<b>9 915</b>	<b>9 357</b>	<b>19 272</b>	<b>403</b>	<b>328</b>	<b>731</b>	<b>409 211</b>	<b>395 089</b>	<b>804 300</b>
Botkyrka	24 563	24 302	48 865	1 790	1 818	3 608	677	669	1 346	39	25	64	25 240	24 971	50 211
Danderyd	11 083	9 926	21 009	630	690	1 320	671	630	1 301	17	17	34	11 754	10 556	22 310
Ekerö	8 423	8 245	16 668	529	583	1 112	171	145	316	10	8	18	8 594	8 390	16 984
Haninge	25 119	24 943	50 062	1 749	1 813	3 562	440	431	871	24	24	48	25 559	25 374	50 933
Huddinge	30 066	29 306	59 372	1 952	2 209	4 161	644	674	1 318	35	30	65	30 710	29 980	60 690
Järfälla	22 360	21 730	44 090	1 295	1 484	2 779	497	513	1 010	12	13	25	22 857	22 243	45 100
Lidingö	16 027	14 111	30 138	860	911	1 771	673	560	1 233	19	8	27	16 700	14 671	31 371
Nacka	28 904	27 171	56 075	1 574	1 783	3 357	884	779	1 663	35	23	58	29 788	27 950	57 738
Norrtälje	20 839	20 731	41 570	1 242	1 405	2 647	249	204	453	13	10	23	21 088	20 935	42 023
Nykvam	2 893	2 961	5 854	165	192	357	30	26	56	1	2	3	2 923	2 987	5 910
Nynäshamn	9 192	9 179	18 371	543	580	1 123	109	113	222	7	2	9	9 301	9 292	18 593
Salem	5 031	4 725	9 756	319	356	675	93	76	169	5	2	7	5 124	4 801	9 925
Sigtuna	12 861	12 523	25 384	860	870	1 730	388	371	759	17	17	34	13 249	12 894	26 143
Sollentuna	21 237	20 168	41 405	1 278	1 405	2 683	592	535	1 127	25	29	54	21 829	20 703	42 532
Solna	24 136	22 433	46 569	1 031	1 054	2 085	816	784	1 600	31	17	48	24 952	23 217	48 169
Sundbyberg	13 022	12 442	25 464	630	658	1 288	340	354	694	8	8	16	13 362	12 796	26 158
Södertälje	27 784	27 419	55 203	1 932	1 903	3 835	521	459	980	20	15	35	28 305	27 878	56 183
Tyresö	14 321	13 860	28 181	916	1 011	1 927	268	237	505	12	4	16	14 589	14 097	28 686
Täby	22 208	20 910	43 118	1 351	1 410	2 761	770	723	1 493	31	37	68	22 978	21 633	44 611
Upplands Väsby	13 342	12 957	26 299	861	909	1 770	272	290	562	9	7	16	13 614	13 247	26 861
Upplands-Bro	7 427	7 354	14 781	541	566	1 107	155	133	288	5	6	11	7 582	7 487	15 069
Vallentuna	9 651	9 456	19 107	627	705	1 332	148	158	306	4	6	10	9 799	9 614	19 413
Vaxholm	3 773	3 533	7 306	188	236	424	69	61	130	7	5	12	3 842	3 594	7 436
Värmdö	11 859	12 224	24 083	633	776	1 409	188	189	377	5	4	9	12 047	12 413	24 460
Österåker	13 175	13 123	26 298	850	888	1 738	250	243	493	12	9	21	13 425	13 366	26 791
<b>Uppsala län<sup>1</sup></b>	<b>120 790</b>	<b>115 856</b>	<b>236 646</b>	<b>8 249</b>	<b>8 557</b>	<b>16 806</b>	<b>2 464</b>	<b>2 188</b>	<b>4 652</b>	<b>88</b>	<b>71</b>	<b>159</b>	<b>123 254</b>	<b>118 044</b>	<b>241 298</b>
Enköpings	14 491	14 152	28 643	970	985	1 955	201	199	400	10	11	21	14 692	14 351	29 043
Heby <sup>1</sup>	5 033	5 231	10 264	344	411	755	43	35	78	5	2	7	5 076	5 266	10 342
Häbo	6 339	6 515	12 854	407	515	922	129	105	234	6	3	9	6 468	6 620	13 088
Knivsta	4 588	4 627	9 215	303	374	677	72	74	146	1	1	2	4 660	4 701	9 361
Tierp	7 579	7 631	15 210	451	471	922	81	67	148	4	6	10	7 660	7 698	15 358
Uppsala	71 235	65 927	137 162	5 086	4 993	10 079	1 819	1 607	3 426	60	45	105	73 054	67 534	140 588

Tabell 3a (forts.) Riksdagsvalet 2006 kommunvis. Röstberättigade efter kön

Valkrets	Röstberättigade svenska medborgare i Sverige						Röstberättigade svenska medborgare i utlandet						Totalt antal röstberättigade					
	Därav förstagsängsväljare			Därav förstagsängsväljare			Därav förstagsängsväljare			Därav förstagsängsväljare			Därav förstagsängsväljare			Därav förstagsängsväljare		
	kv.	män	totalt	kv.	män	totalt	kv.	män	totalt	kv.	män	totalt	kv.	män	totalt	kv.	män	totalt
Kommun																		
Ålvkarleby	3 452	3 377	6 829	184	213	397	39	20	59	1	1	2	3 491	3 397	6 888			
Östhammar	8 073	8 396	16 469	504	595	1 099	80	81	161	1	2	3	8 153	8 477	16 630			
<b>Södermanlands län</b>	<b>99 577</b>	<b>96 439</b>	<b>196 016</b>	<b>5 955</b>	<b>6 461</b>	<b>12 416</b>	<b>1 428</b>	<b>1 241</b>	<b>2 669</b>	<b>40</b>	<b>52</b>	<b>92</b>	<b>101 005</b>	<b>97 680</b>	<b>198 685</b>			
Eskestuna	34 432	33 245	67 677	2 202	2 269	4 471	564	477	1 041	19	14	33	34 996	33 722	68 718			
Flen	6 115	6 055	12 170	347	379	726	75	70	145	0	8	8	6 190	6 125	12 315			
Gnesta	3 666	3 670	7 336	202	226	428	50	25	75	2	0	2	3 716	3 695	7 411			
Katrineholm	12 433	11 835	24 268	757	868	1 625	157	151	308	3	8	11	12 590	11 986	24 576			
Nyköping	19 674	18 647	38 321	1 163	1 236	2 399	251	232	483	6	14	20	19 925	18 879	38 804			
Oxelösund	4 240	4 327	8 567	203	282	485	57	64	121	1	1	2	4 297	4 391	8 688			
Strängnäs	11 592	11 310	22 902	677	775	1 452	172	131	303	4	4	8	11 764	11 441	23 205			
Trosa	3 977	3 908	7 885	210	218	428	72	63	135	3	1	4	4 049	3 971	8 020			
Vingåker	3 448	3 442	6 890	194	208	402	30	28	58	2	2	4	3 478	3 470	6 948			
<b>Östergötlands län</b>	<b>159 721</b>	<b>157 043</b>	<b>316 764</b>	<b>10 226</b>	<b>11 302</b>	<b>21 528</b>	<b>2 145</b>	<b>1 999</b>	<b>4 144</b>	<b>74</b>	<b>65</b>	<b>139</b>	<b>161 866</b>	<b>159 042</b>	<b>320 908</b>			
Boxholm	1 957	2 094	4 051	97	122	219	11	8	19	1	0	1	1 968	2 102	4 070			
Finspång	7 899	8 104	16 003	460	574	1 034	89	82	171	2	3	5	7 988	8 186	16 174			
Kinda	3 767	3 784	7 551	207	267	474	37	23	60	1	1	2	3 804	3 807	7 611			
Linköping	52 528	52 338	104 866	3 782	4 074	7 856	846	904	1 750	34	35	69	53 374	53 242	106 616			
Mjölby	9 764	9 618	19 382	589	664	1 253	85	85	170	1	2	3	9 849	9 703	19 552			
Motala	16 152	15 704	31 856	945	1 122	2 067	154	137	291	5	4	9	16 306	15 841	32 147			
Norrköping	47 960	46 038	93 998	3 055	3 218	6 273	724	612	1 336	24	13	37	48 684	46 650	95 334			
Söderköping	5 432	5 254	10 686	312	336	648	53	28	81	1	1	2	5 485	5 282	10 767			
Vadstena	3 065	2 860	5 925	163	179	342	30	33	63	0	3	3	3 095	2 893	5 988			
Valdemarsvik	3 169	3 187	6 356	174	193	367	30	23	53	2	0	2	3 199	3 210	6 409			
Ydre	1 454	1 526	2 980	92	112	204	18	8	26	1	1	2	1 472	1 534	3 006			
Åtvikåberg	4 470	4 487	8 957	239	290	529	47	41	88	2	2	4	4 517	4 528	9 045			
Ödeshög	2 104	2 049	4 153	111	151	262	21	15	36	0	0	0	2 125	2 064	4 189			
<b>Jönköpings län</b>	<b>125 475</b>	<b>122 260</b>	<b>247 735</b>	<b>8 184</b>	<b>8 897</b>	<b>17 081</b>	<b>1 637</b>	<b>1 312</b>	<b>2 949</b>	<b>73</b>	<b>50</b>	<b>123</b>	<b>127 112</b>	<b>123 572</b>	<b>250 684</b>			
Aneby	2 478	2 495	4 973	174	213	387	18	18	36	0	0	0	2 496	2 513	5 009			
Eksjö	6 488	6 255	12 743	394	451	845	62	54	116	4	0	4	6 550	6 309	12 859			
Gislaved	10 425	10 694	21 119	714	813	1 527	175	125	300	8	8	16	10 600	10 819	21 419			
Gnosjö	3 349	3 489	6 838	203	276	479	44	44	88	2	3	5	3 393	3 533	6 926			
Habo	3 597	3 633	7 230	227	290	517	38	32	70	0	3	3	3 635	3 665	7 300			
Jönköping	47 326	44 529	91 855	3 292	3 268	6 560	742	576	1 318	33	22	55	48 068	45 105	93 173			
Mullsjö	2 601	2 634	5 235	164	197	361	23	19	42	0	1	1	2 624	2 653	5 277			
Nässjö	11 236	11 057	22 293	690	741	1 431	97	78	175	7	0	7	11 333	11 135	22 468			
Sävsjö	4 064	4 107	8 171	279	296	575	24	35	59	0	1	1	4 088	4 142	8 230			



Tabell 3a (forts.) Riksdagsvalet 2006 kommunvis. Röstberättigade efter kön

Valkrets	Röstberättigade svenska medborgare i Sverige						Röstberättigade svenska medborgare i utlandet						Totalt antal röstberättigade					
	Därav förstagsängsväljare			totalt			Därav förstagsängsväljare			totalt			Därav förstagsängsväljare			totalt		
	kv.	män	totalt	kv.	män	totalt	kv.	män	totalt	kv.	män	totalt	kv.	män	totalt	kv.	män	totalt
Kommun																		
Tranås	6 942	6 640	13 582	398	443	841	94	68	162	4	6	10	7 036	6 708	13 744			
Vaggeryd	4 689	4 713	9 402	325	357	682	40	55	95	2	1	3	4 729	4 768	9 497			
Vetlanda	9 952	10 038	19 990	555	706	1 261	124	92	216	5	2	7	10 076	10 130	20 206			
Värnamo	12 328	11 976	24 304	769	846	1 615	156	116	272	8	3	11	12 484	12 092	24 576			
<b>Kronobergs län</b>	<b>67 884</b>	<b>67 250</b>	<b>135 134</b>	<b>4 345</b>	<b>4 605</b>	<b>8 950</b>	<b>1 007</b>	<b>876</b>	<b>1 883</b>	<b>31</b>	<b>21</b>	<b>52</b>	<b>68 891</b>	<b>68 126</b>	<b>137 017</b>			
Alvesta	7 021	7 076	14 097	461	491	952	84	72	156	2	1	3	7 105	7 148	14 253			
Lessebo	2 998	2 936	5 934	177	193	370	31	37	68	2	0	2	3 029	2 973	6 002			
Ljungby	10 208	10 276	20 484	610	666	1 276	144	117	261	1	3	4	10 352	10 393	20 745			
Markaryd	3 568	3 593	7 161	204	234	438	48	43	91	1	1	2	3 616	3 636	7 252			
Tingsryd	4 859	5 015	9 874	299	328	627	33	33	66	0	0	0	4 892	5 048	9 940			
Uppvidinge	3 480	3 548	7 028	205	248	453	32	31	63	0	0	0	3 512	3 579	7 091			
Växjö	30 022	29 038	59 060	2 040	2 037	4 077	478	368	846	21	14	35	30 500	29 406	59 906			
Almhult	5 728	5 768	11 496	349	408	757	157	175	332	4	2	6	5 885	5 943	11 828			
<b>Kalmar län</b>	<b>91 824</b>	<b>89 383</b>	<b>181 207</b>	<b>5 786</b>	<b>5 983</b>	<b>11 769</b>	<b>964</b>	<b>774</b>	<b>1 738</b>	<b>36</b>	<b>20</b>	<b>56</b>	<b>92 788</b>	<b>90 157</b>	<b>182 945</b>			
Borgholm	4 566	4 349	8 915	280	275	555	47	58	105	4	0	4	4 613	4 407	9 020			
Emmaboda	3 534	3 702	7 236	187	228	415	40	34	74	1	0	1	3 574	3 736	7 310			
Hultsfred	5 467	5 546	11 013	329	412	741	46	34	80	3	1	4	5 513	5 580	11 093			
Högsby	2 253	2 320	4 573	127	174	301	24	11	35	3	1	4	2 277	2 331	4 608			
Kalmar	24 387	22 868	47 255	1 799	1 637	3 436	308	238	546	8	3	11	24 695	23 106	47 801			
Mönsterås	5 065	5 029	10 094	327	328	655	45	34	79	2	0	2	5 110	5 063	10 173			
Mörbylånga	5 298	5 029	10 327	306	295	601	67	44	111	4	1	5	5 365	5 073	10 438			
Nybro	7 714	7 580	15 294	482	481	963	88	70	158	6	4	10	7 802	7 650	15 452			
Oskarshamn	10 241	10 078	20 319	572	656	1 228	89	78	167	2	2	4	10 330	10 156	20 486			
Torsås	2 747	2 839	5 586	181	180	361	16	31	47	1	2	3	2 763	2 870	5 633			
Vimmerby	5 989	5 935	11 924	375	403	778	44	36	80	1	0	1	6 033	5 971	12 004			
Västervik	14 563	14 108	28 671	821	914	1 735	150	106	256	1	6	7	14 713	14 214	28 927			
<b>Gotlands län</b>	<b>22 964</b>	<b>21 889</b>	<b>44 853</b>	<b>1 540</b>	<b>1 467</b>	<b>3 007</b>	<b>202</b>	<b>150</b>	<b>352</b>	<b>8</b>	<b>3</b>	<b>11</b>	<b>23 166</b>	<b>22 039</b>	<b>45 205</b>			
Gotland	22 964	21 889	44 853	1 540	1 467	3 007	202	150	352	8	3	11	23 166	22 039	45 205			
<b>Blekinge län</b>	<b>58 371</b>	<b>58 024</b>	<b>116 395</b>	<b>3 364</b>	<b>3 880</b>	<b>7 244</b>	<b>658</b>	<b>590</b>	<b>1 248</b>	<b>27</b>	<b>11</b>	<b>38</b>	<b>59 029</b>	<b>58 614</b>	<b>117 643</b>			
Karlshamn	12 195	12 130	24 325	694	825	1 519	163	128	291	8	2	10	12 358	12 258	24 616			
Karlskrona	23 844	23 223	47 067	1 406	1 542	2 948	249	238	487	9	5	14	24 093	23 461	47 554			
Olofström	4 930	5 035	9 965	265	316	581	57	59	116	3	0	3	4 987	5 094	10 081			
Ronneby	10 912	11 253	22 165	649	812	1 461	129	104	233	3	2	5	11 041	11 357	22 398			
Sölvesborg	6 490	6 383	12 873	350	385	735	60	61	121	4	2	6	6 550	6 444	12 994			
<b>Malmö kommun</b>	<b>103 563</b>	<b>93 338</b>	<b>196 901</b>	<b>5 830</b>	<b>5 562</b>	<b>11 392</b>	<b>3 327</b>	<b>3 080</b>	<b>6 407</b>	<b>156</b>	<b>117</b>	<b>273</b>	<b>106 890</b>	<b>96 418</b>	<b>203 308</b>			
Malmö	103 563	93 338	196 901	5 830	5 562	11 392	3 327	3 080	6 407	156	117	273	106 890	96 418	203 308			

Tabell 3a (forts.) Riksdagsvalet 2006 kommunvis. Röstberättigade efter kön

Valkrets	Röstberättigade svenska medborgare i Sverige										Röstberättigade svenska medborgare i utlandet				Totalt antal röstberättigade						
	Därav förstagsängsväljare					Därav förstagsängsväljare					Därav förstagsängsväljare		Därav förstagsängsväljare		kv.		män		totalt		
	kv.	män	totalt	kv.	män	totalt	kv.	män	totalt	kv.	män	totalt	kv.	män	totalt	kv.	män	totalt	kv.	män	totalt
<b>Skåne läns västra</b>	<b>103 632</b>	<b>97 646</b>	<b>201 278</b>	<b>6 226</b>	<b>6 346</b>	<b>12 572</b>	<b>2 384</b>	<b>2 017</b>	<b>4 401</b>	<b>112</b>	<b>73</b>	<b>185</b>	<b>106 016</b>	<b>99 663</b>	<b>205 679</b>	<b>5 058</b>	<b>5 049</b>	<b>10 107</b>	<b>11 282</b>	<b>11 111</b>	<b>22 393</b>
Bjuv	4 975	4 983	9 958	282	338	620	83	66	149	4	1	5	5 058	5 049	10 107						
Eslov	11 113	10 979	22 092	746	750	1 496	169	132	301	12	5	17	11 282	11 111	22 393						
Helsingborg	47 919	43 689	91 608	2 759	2 760	5 519	1 395	1 192	2 587	66	41	107	49 314	44 881	94 195						
Höganäs	9 340	8 549	17 889	491	513	1 004	231	195	426	6	8	14	9 571	8 744	18 315						
Hörby	5 468	5 433	10 901	365	349	714	64	46	110	4	1	5	5 532	5 479	11 011						
Höör	5 414	5 376	10 790	347	372	719	80	72	152	2	3	5	5 494	5 448	10 942						
Landskrona	14 796	13 871	28 667	917	952	1 869	297	264	561	13	12	25	15 093	14 135	29 228						
Svalöv	4 607	4 766	9 373	312	312	631	65	50	115	5	2	7	4 672	4 816	9 488						
<b>Skåne läns södra</b>	<b>126 733</b>	<b>121 745</b>	<b>248 478</b>	<b>8 011</b>	<b>8 569</b>	<b>16 580</b>	<b>2 838</b>	<b>2 675</b>	<b>5 513</b>	<b>92</b>	<b>72</b>	<b>164</b>	<b>129 571</b>	<b>124 420</b>	<b>253 991</b>	<b>5 712</b>	<b>5 471</b>	<b>11 183</b>	<b>10 093</b>	<b>9 902</b>	<b>19 995</b>
Burilöv	5 612	5 379	10 991	373	388	761	100	92	192	3	2	5	5 712	5 471	11 183						
Kävlinge	9 942	9 746	19 688	555	626	1 181	151	156	307	6	2	8	10 093	9 902	19 995						
Lomma	7 254	6 788	14 042	356	438	794	163	134	297	4	1	5	7 417	6 922	14 339						
Lund	39 127	37 316	76 443	2 995	3 084	6 079	1 320	1 302	2 622	41	39	80	40 447	38 618	79 065						
Sjöbo	6 558	6 734	13 292	372	410	782	70	67	137	2	4	6	6 628	6 801	13 429						
Skurup	5 346	5 242	10 588	301	332	633	59	49	108	2	3	5	5 405	5 291	10 696						
Staffanstorp	7 497	7 391	14 888	439	513	952	112	102	214	3	3	6	7 609	7 493	15 102						
Svedala	6 884	6 815	13 699	435	477	912	85	77	162	3	2	5	6 969	6 892	13 861						
Trelleborg	15 291	14 643	29 934	924	948	1 872	252	223	475	16	9	25	15 543	14 866	30 409						
Vellinge	12 036	11 434	23 470	675	743	1 418	347	343	690	5	5	10	12 383	11 777	24 160						
Ystad	11 186	10 257	21 443	586	610	1 196	179	130	309	7	2	9	11 365	10 387	21 752						
<b>Skåne läns norra och östra</b>	<b>114 497</b>	<b>110 213</b>	<b>224 710</b>	<b>7 173</b>	<b>7 486</b>	<b>14 659</b>	<b>1 744</b>	<b>1 392</b>	<b>3 136</b>	<b>61</b>	<b>44</b>	<b>105</b>	<b>116 241</b>	<b>111 605</b>	<b>227 846</b>	<b>4 678</b>	<b>4 683</b>	<b>9 361</b>	<b>5 889</b>	<b>5 598</b>	<b>11 487</b>
Bromölla	4 621	4 642	9 263	260	304	564	57	41	98	3	0	3	4 678	4 683	9 361						
Båstad	5 732	5 461	11 193	293	333	626	157	137	294	4	0	4	5 889	5 598	11 487						
Hässleholm	18 845	18 509	37 354	1 217	1 252	2 469	260	192	452	7	10	17	19 105	18 701	37 806						
Klippan	6 026	5 928	11 954	384	398	782	110	82	192	1	3	4	6 136	6 010	12 146						
Kristianstad	29 951	28 108	58 059	2 014	1 905	3 919	419	326	745	18	11	29	30 370	28 434	58 804						
Osby	4 785	4 808	9 593	285	341	626	58	59	117	5	1	6	4 843	4 867	9 710						
Perstorp	2 559	2 550	5 109	197	201	398	58	40	98	1	0	1	2 617	2 590	5 207						
Simrishamn	7 937	7 454	15 391	451	453	904	114	86	200	1	2	3	8 051	7 540	15 591						
Tornellilla	4 982	4 899	9 881	320	325	645	53	30	83	3	2	5	5 035	4 929	9 964						
Astorp	4 888	4 844	9 732	288	363	651	76	65	141	3	5	8	4 964	4 909	9 873						
Ängelholm	15 460	14 236	29 696	888	953	1 841	284	241	525	13	7	20	15 744	14 477	30 221						
Örkellunga	3 529	3 521	7 050	238	247	485	46	53	99	2	3	5	3 575	3 574	7 149						
Östra Göinge	5 182	5 253	10 435	338	411	749	52	40	92	0	0	0	5 234	5 293	10 527						

Tabell 3a (forts.) Riksdagsvalet 2006 kommunvis. Röstberättigade efter kön

Valkrets	Röstberättigade svenska medborgare i Sverige						Röstberättigade svenska medborgare i utlandet						Totalt antal röstberättigade					
	Därav förstagsängsväljare			Därav förstagsängsväljare			Därav förstagsängsväljare			Därav förstagsängsväljare			Därav förstagsängsväljare			Därav förstagsängsväljare		
	kv.	män	totalt	kv.	män	totalt	kv.	män	totalt	kv.	män	totalt	kv.	män	totalt	kv.	män	totalt
Kommun																		
<b>Hallans län</b>	<b>109 836</b>	<b>106 012</b>	<b>215 848</b>	<b>6 918</b>	<b>7 346</b>	<b>14 264</b>	<b>1 969</b>	<b>1 595</b>	<b>3 564</b>	<b>86</b>	<b>66</b>	<b>152</b>	<b>111 805</b>	<b>107 607</b>	<b>219 412</b>			
Falkenberg	15 197	14 907	30 104	929	1 050	1 979	262	200	462	18	10	28	15 459	15 107	30 566			
Halmstad	34 735	32 797	67 532	2 271	2 304	4 575	713	581	1 294	28	19	47	35 448	33 378	68 826			
Hylte	3 700	3 811	7 511	251	245	496	43	35	78	4	4	8	3 743	3 846	7 589			
Kungsbacka	25 880	24 960	50 840	1 586	1 748	3 334	513	447	960	14	16	30	26 393	25 407	51 800			
Laholm	8 823	8 784	17 607	550	601	1 151	126	84	210	4	8	12	8 949	8 868	17 817			
Varberg	21 501	20 753	42 254	1 331	1 398	2 729	312	248	560	18	9	27	21 813	21 001	42 814			
<b>Göteborgs kommun</b>	<b>185 899</b>	<b>175 438</b>	<b>361 337</b>	<b>10 994</b>	<b>11 024</b>	<b>22 018</b>	<b>6 325</b>	<b>6 174</b>	<b>12 499</b>	<b>185</b>	<b>186</b>	<b>371</b>	<b>192 224</b>	<b>181 612</b>	<b>373 836</b>			
Göteborg	185 899	175 438	361 337	10 994	11 024	22 018	6 325	6 174	12 499	185	186	371	192 224	181 612	373 836			
<b>Västra Götalands läns västra</b>	<b>126 088</b>	<b>123 161</b>	<b>249 249</b>	<b>7 890</b>	<b>8 559</b>	<b>16 449</b>	<b>2 090</b>	<b>1 967</b>	<b>4 057</b>	<b>83</b>	<b>67</b>	<b>150</b>	<b>128 178</b>	<b>125 128</b>	<b>253 306</b>			
Härnäs	11 271	11 232	22 503	722	807	1 529	215	161	376	6	6	12	11 486	11 393	22 879			
Kungälv	14 720	14 263	28 983	950	1 019	1 969	198	188	386	5	8	13	14 918	14 451	29 369			
Lysekil	5 727	5 640	11 367	297	374	671	104	104	208	4	1	5	5 831	5 744	11 575			
Munkedal	3 836	3 977	7 813	246	277	523	40	42	82	0	0	0	3 876	4 019	7 895			
Mölnådal	21 834	20 971	42 805	1 296	1 407	2 703	446	394	840	13	11	24	22 280	21 365	43 645			
Orust	5 826	6 027	11 853	349	420	769	75	69	144	4	0	4	5 901	6 096	11 997			
Partille	12 270	11 645	23 915	854	910	1 764	234	191	425	7	7	14	12 504	11 836	24 340			
Sotenäs	3 745	3 660	7 405	187	222	409	68	62	130	6	6	12	3 813	3 722	7 535			
Stenungsund	8 501	8 320	16 821	546	586	1 132	133	139	272	5	5	10	8 634	8 459	17 093			
Strömstad	4 006	3 883	7 889	249	223	472	113	149	262	7	6	13	4 119	4 032	8 151			
Tanum	4 667	4 675	9 342	303	268	571	88	83	171	4	3	7	4 755	4 758	9 513			
Tjörn	5 651	5 816	11 467	363	409	772	72	77	149	3	3	6	5 723	5 893	11 616			
Uddevalla	19 412	18 550	37 962	1 245	1 327	2 572	240	246	486	14	8	22	19 652	18 796	38 448			
Öckerö	4 622	4 502	9 124	283	310	593	64	62	126	5	3	8	4 686	4 564	9 250			
<b>Västra Götalands läns norra</b>	<b>99 554</b>	<b>98 216</b>	<b>197 770</b>	<b>6 369</b>	<b>6 978</b>	<b>13 347</b>	<b>1 356</b>	<b>1 159</b>	<b>2 515</b>	<b>53</b>	<b>43</b>	<b>96</b>	<b>100 910</b>	<b>99 375</b>	<b>200 285</b>			
Ale	9 483	9 530	19 013	615	667	1 282	111	111	222	5	3	8	9 594	9 641	19 235			
Alingsås	14 082	13 301	27 383	977	1 019	1 996	197	152	349	8	6	14	14 279	13 453	27 732			
Bengtsfors	3 838	3 929	7 767	212	231	443	59	38	97	3	3	6	3 897	3 967	7 864			
Dals-Ed	1 740	1 779	3 519	99	129	228	26	23	49	0	1	1	1 766	1 802	3 568			
Färgelanda	2 490	2 677	5 167	149	207	356	20	21	41	1	0	1	2 510	2 698	5 208			
Herrljunga	3 474	3 558	7 032	235	260	495	36	28	64	0	1	1	3 510	3 586	7 096			
Lerum	13 337	12 830	26 167	884	979	1 863	234	194	428	9	6	15	13 571	13 024	26 595			
Lilla Edet	4 551	4 805	9 356	302	366	668	48	58	106	4	2	6	4 599	4 863	9 462			
Mellerud	3 613	3 657	7 270	219	204	423	34	31	65	1	3	4	3 647	3 688	7 335			
Trollhättan	19 762	19 552	39 314	1 229	1 305	2 534	285	277	562	11	8	19	20 047	19 829	39 876			
Värgårda	3 947	4 011	7 958	279	317	596	37	26	63	0	0	0	3 984	4 037	8 021			

Tabell 3a (forts.) Riksdagsvalet 2006 kommunvis. Röstberättigade efter kön

Valkrets	Röstberättigade svenska medborgare i Sverige						Röstberättigade svenska medborgare i utlandet						Totalt antal röstberättigade					
	Därav förstagsängsväljare			Därav förstagsängsväljare			Därav förstagsängsväljare			Därav förstagsängsväljare			Därav förstagsängsväljare			Därav förstagsängsväljare		
	kv.	män	totalt	kv.	män	totalt	kv.	män	totalt	kv.	män	totalt	kv.	män	totalt	kv.	män	totalt
Kommun																		
Vänersborg	14 257	13 865	28 122	868	1 009	1 877	207	141	348	11	8	19	14 464	14 006	28 470			
Åmål	4 980	4 722	9 702	301	285	586	62	59	121	0	2	2	5 042	4 781	9 823			
<b>Västra Götalands läns södra</b>	<b>70 391</b>	<b>68 088</b>	<b>138 479</b>	<b>4 400</b>	<b>4 615</b>	<b>9 015</b>	<b>1 083</b>	<b>854</b>	<b>1 937</b>	<b>38</b>	<b>27</b>	<b>65</b>	<b>71 474</b>	<b>68 942</b>	<b>140 416</b>			
Bollebygd	2 984	3 038	6 022	195	199	394	52	34	86	1	2	3	3 036	3 072	6 108			
Borås	38 151	35 656	73 807	2 413	2 424	4 837	690	554	1 244	19	20	39	38 841	36 210	75 051			
Mark	12 573	12 467	25 040	796	891	1 687	143	96	239	8	3	11	12 716	12 563	25 279			
Svenljunga	3 844	3 952	7 796	236	245	481	49	33	82	2	0	2	3 893	3 985	7 878			
Tranemo	4 333	4 462	8 795	271	312	583	59	44	103	4	1	5	4 392	4 506	8 898			
Ulricehamn	8 506	8 513	17 019	489	544	1 033	90	93	183	4	1	5	8 596	8 606	17 202			
<b>Västra Götalands läns östra</b>	<b>98 398</b>	<b>96 798</b>	<b>195 196</b>	<b>6 298</b>	<b>6 785</b>	<b>13 083</b>	<b>1 023</b>	<b>828</b>	<b>1 851</b>	<b>30</b>	<b>34</b>	<b>64</b>	<b>99 421</b>	<b>97 626</b>	<b>197 047</b>			
Essunga	2 176	2 203	4 379	150	147	297	20	16	36	0	0	0	2 196	2 219	4 415			
Falköping	12 170	11 729	23 899	813	876	1 689	106	72	178	4	0	4	12 276	11 801	24 077			
Grästorp	2 156	2 287	4 443	135	165	300	19	16	35	1	0	1	2 175	2 303	4 478			
Gullspång	2 073	2 139	4 212	132	139	271	17	14	31	0	1	1	2 090	2 153	4 243			
Götene	4 793	4 905	9 698	259	290	549	36	39	75	1	3	4	4 829	4 944	9 773			
Hjo	3 473	3 360	6 833	187	216	403	38	25	63	1	0	1	3 511	3 385	6 896			
Karlsborg	2 745	2 740	5 485	150	166	316	23	22	45	1	1	2	2 768	2 762	5 530			
Lidköping	14 632	14 148	28 780	857	925	1 782	144	119	263	2	6	8	14 776	14 267	29 043			
Marnestad	9 213	9 053	18 266	524	631	1 155	114	96	210	3	6	9	9 327	9 149	18 476			
Skara	7 272	6 850	14 122	532	503	1 035	73	76	149	1	3	4	7 345	6 926	14 271			
Skövde	19 224	18 760	37 984	1 358	1 432	2 790	273	224	497	13	5	18	19 497	18 984	38 481			
Tibro	4 032	4 070	8 102	241	306	547	33	21	54	1	4	5	4 065	4 091	8 156			
Tidaholm	4 814	4 726	9 540	328	328	656	50	28	78	1	2	3	4 864	4 754	9 618			
Töreboda	3 550	3 576	7 126	233	236	469	25	20	45	1	1	2	3 575	3 596	7 171			
Vara	6 075	6 252	12 327	399	425	824	52	40	92	0	2	2	6 127	6 292	12 419			
<b>Värmlands län</b>	<b>105 407</b>	<b>102 853</b>	<b>208 260</b>	<b>6 276</b>	<b>6 816</b>	<b>13 092</b>	<b>1 546</b>	<b>1 352</b>	<b>2 898</b>	<b>56</b>	<b>30</b>	<b>86</b>	<b>106 953</b>	<b>104 205</b>	<b>211 158</b>			
Arvika	10 111	9 773	19 884	622	627	1 249	135	114	249	6	1	7	10 246	9 887	20 133			
Eda	2 726	2 857	5 583	142	181	323	68	74	142	2	1	3	2 794	2 931	5 725			
Filipstad	4 300	4 223	8 523	230	229	459	48	42	90	1	0	1	4 348	4 265	8 613			
Forsåga	4 288	4 215	8 503	236	282	518	51	53	104	2	2	4	4 339	4 268	8 607			
Grums	3 571	3 599	7 170	191	257	448	31	30	61	2	1	3	3 602	3 629	7 231			
Hägfors	5 234	5 227	10 461	288	317	605	63	42	105	2	0	2	5 297	5 269	10 566			
Hammarö	5 257	5 331	10 588	300	372	672	73	72	145	5	2	7	5 330	5 403	10 733			
Karlstad	33 144	31 006	64 150	2 184	2 224	4 408	597	512	1 109	19	13	32	33 741	31 518	65 259			
Kil	4 425	4 376	8 801	272	302	574	56	46	102	3	0	3	4 481	4 422	8 903			
Kristinehamn	9 438	9 177	18 615	515	548	1 063	101	99	200	3	5	8	9 539	9 276	18 815			

Tabell 3a (forts.) Riksdagsvalet 2006 kommunvis. Röstberättigade efter kön


Valkrets	Röstberättigade svenska medborgare i Sverige										Röstberättigade svenska medborgare i utlandet										Totalt antal röstberättigade						
	Därav förstagsängsväljare					totalt					Därav förstagsängsväljare					totalt					kv.		män		totalt		
	kv.	män	totalt	kv.	män	totalt	kv.	män	totalt	kv.	män	totalt	kv.	män	totalt	kv.	män	totalt	kv.	män	totalt	kv.	män	totalt	kv.	män	totalt
Munkfors	1 556	1 565	3 121	74	120	194	14	9	23	0	0	0	1 570	1 574	3 144												
Storfors	1 677	1 712	3 389	88	122	210	15	17	32	1	1	2	1 692	1 729	3 421												
Sunne	5 206	5 148	10 354	322	309	631	60	62	122	2	2	4	5 266	5 210	10 476												
Säffle	6 164	6 145	12 309	373	412	785	88	64	152	2	1	3	6 252	6 209	12 461												
Torsby	4 976	5 100	10 076	270	307	577	61	67	128	3	0	3	5 037	5 167	10 204												
Årjäng	3 334	3 399	6 733	169	207	376	85	49	134	3	1	4	3 419	3 448	6 867												
<b>Örebro län</b>	<b>106 315</b>	<b>101 964</b>	<b>208 279</b>	<b>6 675</b>	<b>6 779</b>	<b>13 454</b>	<b>1 387</b>	<b>1 095</b>	<b>2 482</b>	<b>43</b>	<b>61</b>	<b>104</b>	<b>107 702</b>	<b>103 059</b>	<b>210 761</b>												
Askersund	4 537	4 465	9 002	255	247	502	39	37	76	0	0	0	4 576	4 502	9 078												
Degerfors	3 818	3 873	7 691	191	248	439	50	29	79	1	1	2	3 868	3 902	7 770												
Hallsberg	5 710	5 826	11 536	350	409	759	57	36	93	3	3	6	5 767	5 862	11 629												
Hällefors	2 884	2 873	5 757	162	159	321	30	16	46	1	0	1	2 914	2 889	5 803												
Karlskoga	11 912	11 494	23 406	676	763	1 439	134	127	261	2	7	9	12 046	11 621	23 667												
Kumla	7 312	7 047	14 359	425	455	880	67	54	121	3	3	6	7 379	7 101	14 480												
Laxå	2 326	2 393	4 719	110	155	265	30	31	61	3	1	4	2 356	2 424	4 780												
Lekeberg	2 648	2 841	5 489	169	173	342	30	15	45	2	1	3	2 678	2 856	5 534												
Lindesberg	8 774	8 806	17 580	515	615	1 130	117	58	175	3	4	7	8 891	8 864	17 755												
Ljusnarsberg	2 043	2 058	4 101	96	113	209	21	17	38	1	1	2	2 064	2 075	4 139												
Nora	4 051	3 860	7 911	242	234	476	59	39	98	1	1	2	4 110	3 899	8 009												
Örebro	50 300	46 428	96 728	3 484	3 208	6 692	753	636	1 389	23	39	62	51 053	47 064	98 117												
<b>Västmanlands län<sup>1</sup></b>	<b>93 472</b>	<b>91 502</b>	<b>184 974</b>	<b>5 727</b>	<b>6 172</b>	<b>11 899</b>	<b>1 466</b>	<b>1 366</b>	<b>2 832</b>	<b>57</b>	<b>32</b>	<b>89</b>	<b>94 938</b>	<b>92 868</b>	<b>187 806</b>												
Arboga	5 161	5 063	10 224	284	313	597	72	44	116	3	2	5	5 233	5 107	10 340												
Fagersta	4 685	4 591	9 276	265	276	541	70	71	141	4	3	7	4 755	4 662	9 417												
Hallsjöhammar	5 497	5 434	10 931	315	395	710	83	62	145	5	3	8	5 580	5 496	11 076												
Kungsör	3 097	3 086	6 183	189	216	405	26	25	51	0	0	0	3 123	3 111	6 234												
Köping	9 366	9 301	18 667	619	633	1 252	117	86	203	6	4	10	9 483	9 387	18 870												
Norberg	2 208	2 266	4 474	140	138	278	24	21	45	0	0	0	2 232	2 287	4 519												
Sala	8 322	8 118	16 440	477	602	1 079	83	54	137	2	1	3	8 405	8 172	16 577												
Skinnskatteberg	1 754	1 769	3 523	107	121	228	12	19	31	1	0	1	1 766	1 788	3 554												
Surahammar	3 604	3 697	7 301	214	258	472	45	39	84	1	1	2	3 649	3 736	7 385												
Västerås	49 778	48 177	97 955	3 117	3 220	6 337	934	945	1 879	35	18	53	50 712	49 122	99 834												
<b>Dalarnas län</b>	<b>106 947</b>	<b>105 558</b>	<b>212 505</b>	<b>6 561</b>	<b>7 339</b>	<b>13 900</b>	<b>1 310</b>	<b>1 061</b>	<b>2 371</b>	<b>53</b>	<b>41</b>	<b>94</b>	<b>108 257</b>	<b>106 619</b>	<b>214 876</b>												
Avesta	8 634	8 654	17 288	494	614	1 108	91	75	166	4	2	6	8 725	8 729	17 454												
Borlänge	17 775	17 708	35 483	1 209	1 281	2 490	184	199	383	9	9	18	17 959	17 907	35 866												
Falun	21 525	20 594	42 119	1 444	1 602	3 046	360	238	598	19	11	30	21 885	20 832	42 717												
Gagnef	3 760	3 760	7 520	211	258	469	43	34	77	1	2	3	3 803	3 794	7 597												
Hedemora	5 987	5 853	11 840	410	399	809	63	42	105	1	0	1	6 050	5 895	11 945												

Tabell 3a (forts.) Riksdagsvalet 2006 kommunvis. Röstberättigade efter kön

Valkrets	Röstberättigade svenska medborgare i Sverige						Röstberättigade svenska medborgare i utlandet						Totalt antal röstberättigade					
	Därav förstagsängsväljare			Därav förstagsängsväljare			Därav förstagsängsväljare			Därav förstagsängsväljare			Därav förstagsängsväljare			Därav förstagsängsväljare		
	kv.	män	totalt	kv.	män	totalt	kv.	män	totalt	kv.	män	totalt	kv.	män	totalt	kv.	män	totalt
Kommun																		
Leksand	6 102	5 891	11 993	360	418	778	88	48	136	1	3	4	6 190	5 939	12 129			
Ludvika	10 162	9 897	20 059	560	648	1 208	121	137	258	4	3	7	10 283	10 034	20 317			
Malung	4 016	4 152	8 168	218	239	457	45	50	95	1	1	2	4 061	4 202	8 263			
Mora	7 894	7 837	15 731	464	531	995	88	52	140	2	2	4	7 982	7 889	15 871			
Orsa	2 729	2 627	5 356	151	191	342	35	26	61	3	1	4	2 764	2 653	5 417			
Rättvik	4 394	4 272	8 666	234	233	467	55	39	94	1	3	4	4 449	4 311	8 760			
Smedjebacken	4 188	4 279	8 467	223	267	490	40	47	87	0	0	0	4 228	4 326	8 554			
Säter	4 199	4 273	8 472	253	305	558	31	21	52	3	0	3	4 230	4 294	8 524			
Vansbro	2 717	2 742	5 459	154	165	319	33	23	56	0	0	0	2 750	2 765	5 515			
Åivdalen	2 865	3 019	5 884	176	188	364	33	30	63	4	4	8	2 898	3 049	5 947			
<b>Gävleborgs län</b>	<b>108 044</b>	<b>105 843</b>	<b>213 887</b>	<b>6 401</b>	<b>6 847</b>	<b>13 248</b>	<b>1 118</b>	<b>970</b>	<b>2 088</b>	<b>36</b>	<b>24</b>	<b>60</b>	<b>109 162</b>	<b>106 813</b>	<b>215 975</b>			
Bollnäs	10 532	10 164	20 696	588	613	1 201	83	60	143	1	1	2	10 615	10 224	20 839			
Gävle	36 129	34 602	70 731	2 275	2 313	4 588	417	395	812	8	10	18	36 546	34 997	71 543			
Hofors	3 852	3 877	7 729	222	256	478	36	34	70	0	0	0	3 888	3 911	7 799			
Hudiksvall	14 627	14 074	28 701	873	958	1 831	151	116	267	7	2	9	14 778	14 190	28 968			
Ljusdal	7 596	7 521	15 117	399	482	881	55	50	105	2	3	5	7 651	7 571	15 222			
Nordansig	3 781	3 908	7 689	228	267	495	33	21	54	3	0	3	3 814	3 929	7 743			
Ockelbo	2 379	2 425	4 804	135	126	261	22	12	34	0	1	1	2 401	2 437	4 838			
Ovanåker	4 615	4 756	9 371	270	324	594	40	21	61	1	1	2	4 655	4 777	9 432			
Sandviken	14 064	14 250	28 314	825	876	1 701	194	192	386	10	5	15	14 258	14 442	28 700			
Söderhamn	10 469	10 266	20 735	586	632	1 218	87	69	156	4	1	5	10 556	10 335	20 891			
<b>Västernorrlands län</b>	<b>95 639</b>	<b>94 004</b>	<b>189 643</b>	<b>5 453</b>	<b>5 876</b>	<b>11 329</b>	<b>828</b>	<b>811</b>	<b>1 639</b>	<b>31</b>	<b>20</b>	<b>51</b>	<b>96 467</b>	<b>94 815</b>	<b>191 282</b>			
Härnösand	9 982	9 518	19 500	645	656	1 301	103	79	182	5	1	6	10 085	9 597	19 682			
Kramfors	7 966	7 893	15 859	404	461	865	53	61	114	4	0	4	8 019	7 954	15 973			
Sollefteå	8 410	8 222	16 632	502	530	1 032	56	48	104	1	2	3	8 466	8 270	16 736			
Sundsvall	36 881	35 982	72 863	2 094	2 236	4 330	343	370	713	13	8	21	37 224	36 352	73 576			
Timrå	6 710	6 768	13 478	364	410	774	46	60	106	1	3	4	6 756	6 828	13 584			
Ånge	4 158	4 170	8 328	224	255	479	24	29	53	1	2	3	4 182	4 199	8 381			
Örnsköldsvik	21 532	21 451	42 983	1 220	1 328	2 548	203	164	367	6	4	10	21 735	21 615	43 350			
<b>Jämtlands län</b>	<b>49 605</b>	<b>49 133</b>	<b>98 738</b>	<b>3 077</b>	<b>3 363</b>	<b>6 440</b>	<b>628</b>	<b>522</b>	<b>1 150</b>	<b>29</b>	<b>20</b>	<b>49</b>	<b>50 233</b>	<b>49 655</b>	<b>99 888</b>			
Berg	2 896	3 083	5 979	175	227	402	19	17	36	2	2	4	2 915	3 100	6 015			
Bräcke	2 698	2 819	5 517	155	175	330	25	21	46	1	1	2	2 723	2 840	5 563			
Härjedalen	4 189	4 380	8 569	202	264	466	69	60	129	5	1	6	4 258	4 440	8 698			
Krokom	5 173	5 428	10 601	347	383	730	60	48	108	4	4	8	5 233	5 476	10 709			
Ragunda	2 266	2 358	4 624	119	157	276	13	13	26	0	2	2	2 279	2 371	4 650			
Strömsund	4 907	5 234	10 141	275	347	622	55	39	94	4	2	6	4 962	5 273	10 235			

Tabell 3a (forts.) Riksdagsvalet 2006 kommunvis. Röstberättigade efter kön

Valkrets Kommun	Röstberättigade svenska medborgare i Sverige						Röstberättigade svenska medborgare i utlandet						Totalt antal röstberättigade					
	Därav förstagsängsväljare			Därav förstagsängsväljare			Därav förstagsängsväljare			Därav förstagsängsväljare			Därav förstagsängsväljare			Därav förstagsängsväljare		
	kv.	män	totalt	kv.	män	totalt	kv.	män	totalt	kv.	män	totalt	kv.	män	totalt	kv.	män	totalt
Åre	3 675	3 858	7 533	246	278	524	63	68	131	5	2	7	3 738	3 926	7 664			
Östersund	23 801	21 973	45 774	1 558	1 532	3 090	324	256	580	8	6	14	24 125	22 229	46 354			
<b>Västerbottens län</b>	<b>99 344</b>	<b>98 241</b>	<b>197 585</b>	<b>6 779</b>	<b>7 043</b>	<b>13 822</b>	<b>949</b>	<b>788</b>	<b>1 737</b>	<b>41</b>	<b>34</b>	<b>75</b>	<b>100 293</b>	<b>99 029</b>	<b>199 322</b>			
Bjurholm	981	1 009	1 990	63	54	117	1	5	6	0	0	0	982	1 014	1 996			
Dorotea	1 176	1 283	2 459	70	92	162	6	6	12	0	0	0	1 182	1 289	2 471			
Lycksele	4 994	4 838	9 832	316	361	677	42	48	90	3	3	6	5 036	4 886	9 922			
Malå	1 296	1 350	2 646	76	94	170	11	8	19	0	0	0	1 307	1 358	2 665			
Northmaling	2 874	2 921	5 795	189	180	369	13	10	23	0	0	0	2 887	2 931	5 818			
Norsjö	1 732	1 789	3 521	98	128	226	6	6	12	0	0	0	1 738	1 795	3 533			
Robertsfors	2 685	2 717	5 402	184	226	410	16	13	29	0	2	2	2 701	2 730	5 431			
Skellefteå	28 043	27 720	55 763	1 698	1 850	3 548	224	172	396	12	12	24	28 267	27 892	56 159			
Sorsele	1 101	1 164	2 265	75	62	137	4	4	8	0	0	0	1 105	1 168	2 273			
Storuman	2 493	2 630	5 123	119	163	282	25	24	49	1	0	1	2 518	2 654	5 172			
Umeå	42 511	41 196	83 707	3 312	3 168	6 480	534	439	973	22	16	38	43 045	41 635	84 680			
Vilhelmina	2 760	2 938	5 698	179	211	390	20	16	36	1	0	1	2 780	2 954	5 734			
Vindelén	2 242	2 252	4 494	123	156	279	16	11	27	1	0	1	2 258	2 263	4 521			
Vännäs	3 189	3 119	6 308	218	219	437	22	16	38	1	0	1	3 211	3 135	6 346			
Åsele	1 267	1 315	2 582	59	79	138	9	10	19	0	1	1	1 276	1 325	2 601			
<b>Norrbottnens län</b>	<b>94 578</b>	<b>97 407</b>	<b>191 985</b>	<b>5 839</b>	<b>6 768</b>	<b>12 607</b>	<b>932</b>	<b>879</b>	<b>1 811</b>	<b>44</b>	<b>30</b>	<b>74</b>	<b>95 510</b>	<b>98 286</b>	<b>193 796</b>			
Arjeplog	1 216	1 291	2 507	86	104	190	21	11	32	0	1	1	1 237	1 302	2 539			
Arvidsjaur	2 712	2 738	5 450	155	185	340	27	19	46	2	0	2	2 739	2 757	5 496			
Boden	11 015	10 626	21 641	654	683	1 337	64	69	133	1	2	3	11 079	10 695	21 774			
Gällivare	7 143	7 761	14 904	405	470	875	60	40	100	4	1	5	7 203	7 801	15 004			
Haparanda	2 697	3 097	5 794	136	240	376	151	187	338	14	11	25	2 848	3 284	6 132			
Jokkmokk	2 136	2 223	4 359	135	136	271	16	13	29	0	0	0	2 152	2 236	4 388			
Kalix	6 567	6 836	13 403	366	442	808	45	60	105	1	4	5	6 612	6 896	13 508			
Kiruna	8 469	9 043	17 512	542	599	1 141	101	91	192	7	2	9	8 570	9 134	17 704			
Luleå	27 629	28 150	55 779	1 874	2 144	4 018	251	222	473	7	7	14	27 880	28 372	56 252			
Pajala	2 438	2 834	5 272	129	189	318	25	22	47	3	0	3	2 463	2 856	5 319			
Piteå	16 034	15 788	31 822	1 000	1 086	2 086	108	84	192	4	2	6	16 142	15 872	32 014			
Åivsbyn	3 332	3 401	6 733	189	258	447	14	18	32	0	0	0	3 346	3 419	6 765			
Överkalix	1 492	1 634	3 126	63	98	161	7	3	10	0	0	0	1 499	1 637	3 136			
Övertorneå	1 698	1 985	3 683	105	134	239	42	40	82	1	0	1	1 740	2 025	3 765			



<sup>1</sup> Riksdagen beslutade 2005-11-30 att Heby kommun skall överföras från Västmanlands län till Uppsala län 2007-01-01.

Tabell 3b

**Riksdagsvalet 2006 valkretsvis. Röstberättigade 2006 samt förändring från 2002**  
 Entitled to vote at the election to the Riksdag 2006 and 2002, by constituency

Valkrets	Röstberättigade 2006		Förändring från 2002		Fasta valkretsmandat 2006
	Första-gångs-väljare	Totalt antal röstberättigade	Första-gångs-väljare	Totalt antal röstberättigade	
<b>Hela riket</b>	<b>436 598</b>	<b>6 892 009</b>	<b>+48 792</b>	<b>+169 846</b>	<b>310</b>
Stockholms kommun	30 358	593 334	+3 911	+19 394	27
Stockholms län	51 292	804 300	+6 640	+33 706	36
Uppsala län <sup>1</sup>	16 965	241 298	+3 083	+19 467	11
Södermanlands län	12 508	198 685	+1 388	+5 499	9
Östergötlands län	21 667	320 908	+2 464	+6 050	14
Jönköpings län	17 204	250 684	+1 881	+5 036	11
Kronobergs län	9 002	137 017	+534	+1 890	6
Kalmar län	11 825	182 945	+1 275	+1 501	8
Gotlands län	3 018	45 205	+148	+841	2
Blekinge län	7 282	117 643	+589	+866	5
Malmö kommun	11 665	203 308	+1 057	+6 969	9
Skåne läns västra	12 757	205 679	+1 667	+7 596	9
Skåne läns södra	16 744	253 991	+1 797	+10 198	11
Skåne läns norra och östra	14 764	227 846	+1 773	+5 107	10
Hallands län	14 416	219 412	+1 744	+9 285	10
Göteborgs kommun	22 389	373 836	+2 071	+15 957	17
Västra Götalands läns västra	16 599	253 306	+2 303	+8 541	11
Västra Götalands läns norra	13 443	200 285	+1 665	+4 235	9
Västra Götalands läns södra	9 080	140 416	+856	+3 078	6
Västra Götalands läns östra	13 147	197 047	+1 378	+3 182	9
Värmlands län	13 178	211 158	+1 092	+362	10
Örebro län	13 558	210 761	+1 394	+2 690	10
Västmanlands län <sup>1</sup>	11 988	187 806	+1 075	-5 860	8
Dalarnas län	13 994	214 876	+1 445	+1 186	10
Gävleborgs län	13 308	215 975	+1 371	-77	10
Västernorrlands län	11 380	191 282	+871	-1 030	9
Jämtlands län	6 489	99 888	+781	-236	5
Västerbottens län	13 897	199 322	+1 166	+4 270	9
Norrbottens län	12 681	193 796	+1 373	+143	9


<sup>1</sup> Riksdagen beslutade 2005-11-30 att Heby kommun skall överföras från Västmanlands län till Uppsala län 2007-01-01.



**Tabell 4** Riksdagsvalet 2006 valkretsvis. Röstberättigade, röstande och giltiga valsedlars fördelning efter partier  
Election to the Riksdag in 2006 by constituency. Those entitled to vote, voters and the distribution of valid ballot papers by party

Valkrets	Antal röst-berättigade <sup>1</sup>	Antal	Röstande		Giltiga valsedlars fördelning efter partier både i absoluta tal och i procent										
			% av röst-berättigade	Med ogiltiga valsedlar	Totalt	Varav blanka	m	c	fp	kd	mp	s	v	övr	
<b>Hela riket</b>	<b>6 892 009</b>	<b>5 650 416</b>	<b>82,0</b>	<b>99 138</b>	<b>96 922</b>	<b>5 551 278</b>	<b>100 %</b>	<b>1 456 014</b>	<b>437 389</b>	<b>418 395</b>	<b>365 998</b>	<b>291 121</b>	<b>1 942 625</b>	<b>324 722</b>	<b>315 014</b>
Stockholms kommun	593 334	489 005	82,4	6 550	6 386	482 455	100 %	169 211	27 257	48 476	24 327	45 030	111 765	35 616	20 773
Stockholms län	804 300	667 030	82,9	9 806	9 584	657 224	100 %	252 100	34 998	60 178	43 792	36 365	171 901	31 161	26 729
Uppsala län <sup>2</sup>	241 298	199 963	82,9	3 574	3 491	196 389	100 %	52 016	19 340	17 929	12 976	12 312	60 674	11 240	9 902
Södermanlands län	198 685	162 949	82,0	3 199	3 136	159 750	100 %	37 350	10 942	10 843	9 950	8 218	67 458	7 830	7 159
Östergötlands län	320 908	267 477	83,4	5 309	5 177	262 168	100 %	65 037	19 884	17 117	18 831	13 402	98 062	13 628	16 207
Jönköpings län	250 684	209 070	83,4	3 770	3 683	205 300	100 %	45 302	17 290	10 982	32 946	7 070	72 757	8 734	10 219
Kronobergs län	137 017	113 505	82,8	2 178	2 151	111 327	100 %	27 454	12 562	6 381	8 824	4 695	40 056	5 481	5 874
Kalmar län	182 945	150 418	82,2	2 887	2 837	147 531	100 %	31 430	16 306	7 680	10 513	5 687	61 007	7 426	7 482
Gotlands län	45 205	36 780	81,4	1 030	1 000	35 750	100 %	7 715	6 883	1 554	1 374	2 237	12 464	2 145	1 378
Blekinge län	117 643	97 734	83,1	1 953	1 916	95 781	100 %	21 109	6 855	6 105	4 964	3 505	40 532	5 193	7 518
Malmö kommun	203 308	157 691	77,6	2 389	2 316	155 302	100 %	44 232	4 475	13 769	5 373	9 425	54 732	8 468	14 828
Skåne läns västra	205 679	164 650	80,1	2 719	2 625	161 931	100 %	46 393	9 184	13 757	7 869	5 961	56 580	5 409	16 778
Skåne läns södra	253 991	214 758	84,6	3 424	3 326	211 334	100 %	69 959	12 751	19 422	10 125	10 081	63 975	7 297	17 724
Skåne läns norra och östra	227 846	182 396	80,1	3 732	3 670	178 664	100 %	48 946	14 836	12 673	11 993	6 051	62 794	6 116	15 255
Hallands län	219 412	183 216	83,5	3 746	3 688	179 470	100 %	53 257	18 589	13 798	11 987	7 236	56 747	7 110	10 746
								29,7	10,4	7,7	6,7	4,0	31,6	4,0	6,0

Tabell 4 (forts.) Riksdagsvalet 2006 valkretsvis. Röstberättigade, röstande och giltiga valseglars fördelning efter partier

Valkrets	Antal röstberättigade <sup>1</sup>		Röstande		Giltiga valseglars fördelning efter partier både i absoluta tal och i procent									
	Antal	% av röstberättigade	Med ogiltiga valseglar	Totalt	m	c	fp	kd	mp	s	v	övr		
Göteborgs kommun	373 836	79,5	4 467	4 615	78 679	13 076	29 981	19 698	24 694	84 693	25 407	16 498		
Västra Götalands läns västra	253 306	83,6	3 856	3 932	54 970	15 135	19 937	18 101	10 086	66 705	10 877	11 907		
Västra Götalands läns norra	200 285	82,7	3 050	3 116	34 427	14 471	12 095	13 123	7 789	62 574	9 386	8 567		
Västra Götalands läns södra	140 416	82,2	2 144	2 192	27 238	10 726	7 373	9 093	4 488	40 429	6 233	7 691		
Västra Götalands läns östra	197 047	82,5	3 086	3 161	37 484	16 655	8 702	13 091	5 821	61 219	8 165	8 251		
Värmlands län	211 158	81,3	3 107	3 160	35 201	16 808	10 061	9 823	6 519	70 754	10 810	8 450		
Örebro län	210 761	82,8	3 105	3 152	32 222	12 781	11 340	12 290	7 833	73 854	10 408	10 575		
Västmanlands län <sup>2</sup>	187 806	80,7	3 304	3 353	34 533	10 186	12 076	8 502	6 308	59 014	9 211	8 469		
Dalarnas län	214 876	80,5	3 764	3 826	35 615	18 197	8 681	9 159	7 361	68 218	11 251	10 628		
Gävleborgs län	215 975	79,3	3 369	3 444	30 923	18 675	8 947	8 600	7 275	69 959	13 314	10 035		
Västernorrlands län	191 282	81,5	2 479	2 543	26 319	16 197	8 288	8 674	5 871	70 515	10 229	7 324		
Jämtlands län	99 888	79,8	1 687	1 710	13 753	13 111	3 226	2 914	3 907	31 322	6 484	3 301		
Västerbottens län	199 322	82,9	2 591	2 680	22 213	19 154	10 310	10 497	9 544	71 260	13 599	5 913		
Norrbottnens län	193 796	81,8	1 927	1 988	20 926	10 065	6 714	6 589	6 350	80 605	16 494	8 833		
					13,4	6,4	4,3	4,2	4,1	51,5	10,5	5,6		



<sup>1</sup> För redovisning av röstberättigade efter kön se tabell "Riksdagsvalet 2006 kommunvis. Röstberättigade efter kön".

<sup>2</sup> Riksdagen beslutade 2005-11-30 att Heby kommun skall överföras från Västmanlands län till Uppsala län 2007-01-01.

**Tabell 5 Riksdagsvalet 2006 kommunvis. Röstberättigade, röstande och giltiga valsedlars fördelning efter partier**  
Election to the Riksdag in 2006 by municipality. Those entitled to vote, voters and the distribution of valid ballot papers by party

Valkrets Kommun Kommunvalkrets	Procentuell fördelning av giltiga valsedlar efter partier													
	Röstande			Med giltiga valsedlar			Med övriga valsedlar							
	Antal röst- berät- tigade	Antal berät- tigade	% av röst- berät- tigade	Med Totalt valse- dlar	Med giltiga valse- dlar	Med övrige valse- dlar	m	c	fp	kd	mp	s	v	öv- r
<b>Hela riket</b>	<b>6 892 009</b>	<b>5 650 416</b>	<b>82,0</b>	<b>99 138</b>	<b>96 922</b>	<b>5 551 278</b>	<b>26,2</b>	<b>7,9</b>	<b>7,5</b>	<b>6,6</b>	<b>5,2</b>	<b>35,0</b>	<b>5,8</b>	<b>5,7</b>
<b>Valkrets: 01 Stockholms kommun</b>														
Stockholm 1 Södermalm-Enskede	127 956	108 335	84,7	1 657	1 625	106 678	30,4	6,5	9,7	4,0	12,8	22,4	9,5	4,7
Stockholm 2 Bromma-Kungsholmen	93 785	80 893	86,3	923	905	79 970	43,5	7,1	12,2	5,7	7,9	15,7	4,6	3,3
Stockholm 3 Norrmalm-Ostermalm	105 656	90 948	86,1	791	762	90 157	51,0	6,9	12,0	5,7	6,7	11,2	3,5	3,0
Stockholm 4 Östra Söderort	89 413	71 079	79,5	1 202	1 176	69 877	24,4	4,0	7,9	4,7	10,2	33,0	10,1	5,7
Stockholm 5 Västra Söderort	85 411	69 066	80,9	1 074	1 046	67 992	28,5	4,7	8,9	4,6	10,4	28,4	9,2	5,2
Stockholm 6 Yttre Västerort	91 113	68 684	75,4	903	872	67 781	28,9	3,6	8,7	5,7	7,1	33,7	8,0	4,3
<b>Hela valkretsen</b>	<b>593 334</b>	<b>489 005</b>	<b>82,4</b>	<b>6 550</b>	<b>6 386</b>	<b>482 455</b>	<b>35,1</b>	<b>5,6</b>	<b>10,0</b>	<b>5,0</b>	<b>9,3</b>	<b>23,2</b>	<b>7,4</b>	<b>4,3</b>
<b>Valkrets: 02 Stockholms län</b>														
Botkyrka	50 211	38 227	76,1	566	549	37 661	27,0	3,3	7,7	6,7	5,4	38,4	7,2	4,3
Danderyd	22 310	19 748	88,5	91	86	19 657	59,7	6,3	10,6	9,4	3,0	7,8	1,2	1,9
Ekerö	16 984	15 041	88,6	213	204	14 828	44,7	7,0	10,3	7,4	6,6	17,1	3,3	3,7
Haninge	50 933	41 009	80,5	762	745	40 247	32,6	3,9	7,9	5,9	5,5	33,3	5,9	5,1
Huddinge	60 690	49 212	81,1	751	735	48 461	35,2	4,2	9,1	6,2	5,4	29,1	5,7	5,0
Järfälla	45 100	37 749	83,7	593	575	37 156	34,1	4,1	9,5	6,8	5,5	30,1	5,6	4,4
Lidingö	31 371	27 417	87,4	224	217	27 193	52,9	6,4	11,9	8,1	4,3	11,5	2,2	2,7
Nacka	57 738	49 591	85,9	569	558	49 022	43,8	5,7	10,2	6,3	6,6	19,9	4,3	3,1
Norrtälje	42 023	33 940	80,8	826	818	33 114	32,0	9,5	6,7	6,3	4,9	31,5	4,8	4,3
Nykvarn	5 910	5 010	84,8	105	103	4 905	34,6	7,1	7,2	5,8	4,1	32,6	2,8	5,7
Nynäshamn	18 593	15 194	81,7	254	249	14 940	31,3	5,1	6,6	6,0	5,2	34,9	5,7	5,2
Salem	9 925	8 484	85,5	98	94	8 386	35,5	4,9	9,6	6,4	5,8	28,8	4,1	4,9
Sigtuna	26 143	20 853	79,8	348	342	20 505	34,7	5,3	7,6	6,3	4,5	32,9	4,1	4,7
Sollentuna	42 532	36 512	85,8	422	414	36 090	41,1	6,0	10,9	7,6	5,2	21,8	4,1	3,3
Solna	48 169	39 725	82,5	608	594	39 117	37,8	5,1	10,7	5,1	7,0	24,4	6,0	3,9
Sundbyberg	26 158	21 021	80,4	369	357	20 652	33,4	4,6	9,2	4,4	7,0	29,8	7,0	4,7
Södertälje	56 183	43 549	77,5	629	614	42 920	26,8	5,4	7,1	7,2	6,4	36,0	5,6	5,4
Tyresö	28 686	24 536	85,5	423	412	24 113	38,6	4,9	9,3	5,9	6,1	26,2	4,9	4,1
Täby	44 611	39 202	87,9	359	353	38 843	53,8	5,2	11,2	7,5	3,8	13,8	2,1	2,6
Upplands Väsby	26 861	21 553	80,2	339	333	21 214	34,5	4,0	9,0	6,3	5,2	30,6	5,8	4,6
Upplands-Bro	15 069	12 327	81,8	222	217	12 105	31,9	4,4	7,7	8,4	5,0	32,4	5,7	4,6
Vallentuna	19 413	16 684	85,9	266	263	16 418	42,1	7,5	8,8	7,1	6,1	20,9	3,4	4,1
Vaxholm	7 436	6 561	88,2	89	82	6 472	46,6	6,9	8,9	7,8	6,9	17,2	2,9	2,8
Värmdö	24 460	20 975	85,8	350	345	20 625	42,9	5,5	8,4	6,2	6,4	22,4	4,3	3,9
Österåker	26 791	22 910	85,5	330	325	22 580	42,3	5,6	9,3	7,3	5,6	22,8	3,6	3,5
<b>Hela valkretsen</b>	<b>804 300</b>	<b>667 030</b>	<b>82,9</b>	<b>9 806</b>	<b>9 584</b>	<b>657 224</b>	<b>38,4</b>	<b>5,3</b>	<b>9,2</b>	<b>6,7</b>	<b>5,5</b>	<b>26,2</b>	<b>4,7</b>	<b>4,1</b>
<b>Valkrets: 03 Uppsala län</b>														
Enköping	29 043	23 571	81,2	551	534	23 020	29,1	12,5	5,2	5,9	4,4	34,2	3,8	5,0
Heby	10 342	8 234	79,6	211	210	8 023	18,9	17,0	5,0	7,1	3,1	36,7	5,9	6,2

Tabell 5 (forts.) Riksdagsvalet 2006 kommunvis. Röstberättigade, röstande och giltiga valseidars fördelning efter partier

Valkrets Kommun	Antal			Röstande			Procentuell fördelning av giltiga valseidar efter partier							
	Antal röst- berät- tigade	Antal	% av röst- berät- tigade	Med ogiltiga		Med giltiga valseidar	m	c	fp	kd	mp	s	v	övr
				Totalt	blanka									
Häbo	13 088	10 932	83,5	186	161	10 746	39,6	5,9	6,8	6,3	3,9	28,8	3,6	5,0
Krivsta	9 361	8 043	85,9	128	127	7 915	34,0	10,1	9,9	7,9	5,5	24,3	3,6	4,7
Tierp	15 358	12 256	79,8	250	249	12 006	14,7	14,3	5,5	5,5	3,6	45,8	5,5	5,1
Uppsala	140 588	118 036	84,0	1 829	1 798	116 207	26,9	8,6	11,3	7,0	7,8	26,9	6,5	5,0
Älvkarleby	6 888	5 680	82,5	122	118	5 558	14,6	4,6	5,0	3,7	3,5	54,4	7,6	6,7
Östhammar	16 630	13 211	79,4	297	294	12 914	23,5	13,1	6,0	5,5	3,7	39,4	4,4	4,3
<b>Hela valkretsen</b>	<b>241 298</b>	<b>199 963</b>	<b>82,9</b>	<b>3 574</b>	<b>3 491</b>	<b>196 389</b>	<b>26,5</b>	<b>9,8</b>	<b>9,1</b>	<b>6,6</b>	<b>6,3</b>	<b>30,9</b>	<b>5,7</b>	<b>5,0</b>
<b>Valkrets: 04 Södermanlands län</b>														
Eskilstuna	68 718	54 705	79,6	1 110	1 086	53 595	21,6	6,0	6,9	5,8	5,4	44,1	5,4	4,9
Flen	12 315	10 090	81,9	179	173	9 911	20,2	8,7	4,9	5,6	4,3	46,5	5,4	4,4
Gnesta	7 411	6 120	82,6	130	129	5 990	26,1	11,3	5,5	5,6	7,3	34,5	4,9	4,8
Katrineholm	24 576	20 361	82,8	338	333	20 023	19,1	6,7	7,2	5,7	5,2	48,0	4,3	3,9
Nyköping	38 804	32 621	84,1	699	684	31 922	23,6	7,3	6,7	7,5	5,2	40,4	4,8	4,4
Oxelösund	8 688	7 117	81,9	173	169	6 944	18,5	3,4	5,7	4,6	4,7	50,7	8,1	4,2
Strängnäs	23 205	19 291	83,1	369	363	18 922	32,4	7,6	8,3	6,7	4,7	32,5	3,7	4,2
Trosa	8 020	6 854	85,5	115	113	6 739	35,2	6,3	7,9	7,0	4,9	31,0	3,4	4,3
Vingåker	6 948	5 790	83,3	86	86	5 704	18,4	7,8	4,1	6,1	4,5	51,0	4,0	4,1
<b>Hela valkretsen</b>	<b>198 685</b>	<b>162 949</b>	<b>82,0</b>	<b>3 199</b>	<b>3 136</b>	<b>159 750</b>	<b>23,4</b>	<b>6,8</b>	<b>6,8</b>	<b>6,2</b>	<b>5,1</b>	<b>42,2</b>	<b>4,9</b>	<b>4,5</b>
<b>Valkrets: 05 Östergötlands län</b>														
Boxholm	4 070	3 425	84,2	85	85	3 340	13,5	11,2	2,9	8,0	3,0	50,5	5,5	5,4
Finspång	16 174	13 539	83,7	238	234	13 301	18,0	7,0	4,7	7,0	4,1	47,1	6,6	5,4
Kinda	7 611	6 411	84,2	132	129	6 279	20,8	16,2	3,7	8,4	4,0	38,0	4,2	4,8
Linköping	106 616	90 625	85,0	1 705	1 668	88 920	27,4	7,2	8,6	7,7	6,2	32,8	4,8	5,4
Mjölby	19 552	16 268	83,2	395	388	15 873	21,5	8,6	5,5	7,2	3,2	42,9	4,6	6,5
Motala	32 147	26 473	82,3	614	602	25 859	21,0	6,2	6,1	5,9	4,0	44,1	5,8	6,9
Norrköping	95 334	77 704	81,5	1 509	1 455	76 195	26,1	5,6	6,0	6,4	5,5	37,1	5,8	7,4
Söderköping	10 767	9 054	84,1	164	158	8 890	28,6	11,7	5,3	7,6	5,3	30,9	4,4	6,2
Vadstena	5 988	5 050	84,3	77	76	4 973	27,9	8,1	5,4	8,0	4,2	36,0	4,3	6,1
Valdemarsvik	6 409	5 289	82,5	75	72	5 214	22,9	14,7	4,3	6,6	2,7	40,2	4,0	4,8
Ydre	3 006	2 572	85,6	66	65	2 506	20,3	19,0	4,3	14,4	3,8	30,8	3,6	3,8
Åtridaberg	9 045	7 597	84,0	186	184	7 411	19,8	10,3	4,2	7,0	3,1	46,4	4,7	4,5
Ödeshög	4 189	3 470	82,8	63	61	3 407	20,8	12,8	4,0	13,6	3,8	35,7	3,8	5,5
<b>Hela valkretsen</b>	<b>320 908</b>	<b>267 477</b>	<b>83,4</b>	<b>5 309</b>	<b>5 177</b>	<b>262 168</b>	<b>24,8</b>	<b>7,6</b>	<b>6,5</b>	<b>7,2</b>	<b>5,1</b>	<b>37,4</b>	<b>5,2</b>	<b>6,2</b>
<b>Valkrets: 06 Jönköpings län</b>														
Aneby	5 009	4 238	84,6	78	77	4 160	17,6	13,1	4,9	22,0	2,8	31,5	3,2	4,9
Eksjö	12 859	10 573	82,2	195	193	10 378	23,9	12,2	5,6	13,9	3,7	32,7	3,7	4,4

Tabell 5 (forts.) Riksdagsvalet 2006 kommunvis. Röstberättigade, röstande och giltiga valseddars fördelning efter partier

Valkrets Kommun	Antal			Röstande			Procentuell fördelning av giltiga valseddar efter partier									
	Antal röst- berät- tigade	Antal	% av röst- berät- tigade	Med ogiltiga valseddar		Med giltiga valseddar	m	c	fp	kd	mp	s	v	övr		
				Totalt	blanka											
Gislaved	21 419	17 291	80,7	302	298	16 989	25,0	10,5	5,4	10,0	2,7	36,7	3,1	6,6		
Gnosjö	6 926	5 651	81,6	84	82	5 567	21,5	7,5	4,0	25,1	2,3	31,7	2,5	5,4		
Habo	7 300	6 401	87,7	150	144	6 251	24,8	7,0	5,6	19,4	3,2	31,7	3,4	4,9		
Jönköping	93 173	78 417	84,2	1 376	1 358	77 041	22,9	5,8	6,0	17,0	4,1	34,5	5,0	4,8		
Mullsjö	5 277	4 541	86,1	77	73	4 464	20,9	7,2	5,0	19,8	4,1	32,6	4,8	5,8		
Nässjö	22 468	18 768	83,5	379	368	18 389	19,2	8,0	4,1	14,0	3,5	40,9	5,4	4,9		
Sävsjö	8 230	6 928	84,2	133	132	6 795	20,4	13,4	3,8	20,9	1,8	30,4	3,1	6,2		
Tranås	13 744	11 295	82,2	190	185	11 105	22,0	6,9	5,3	12,5	3,8	40,2	4,6	4,7		
Vaggeryd	9 497	7 919	83,4	130	128	7 789	19,8	8,4	4,6	19,1	2,5	37,3	3,5	4,9		
Vetlanda	20 206	16 712	82,7	327	301	16 385	19,7	13,0	5,5	14,4	3,2	35,9	4,4	4,0		
Värnamo	24 576	20 336	82,7	349	344	19 987	22,1	10,6	5,0	15,5	2,8	35,9	3,0	5,1		
<b>Hela valkretsen</b>	<b>250 684</b>	<b>209 070</b>	<b>83,4</b>	<b>3 770</b>	<b>3 683</b>	<b>205 300</b>	<b>22,1</b>	<b>8,4</b>	<b>5,3</b>	<b>16,0</b>	<b>3,4</b>	<b>35,4</b>	<b>4,3</b>	<b>5,0</b>		
<b>Valkrets: 07 Kronobergs län</b>																
Alvesta	14 253	11 799	82,8	232	227	11 567	24,1	13,0	5,1	7,5	3,2	36,9	4,4	5,8		
Lessebo	6 002	4 956	82,6	115	115	4 841	18,2	9,6	4,0	4,1	3,5	48,2	7,6	4,9		
Ljungby	20 745	16 964	81,8	356	351	16 608	23,2	14,0	5,0	9,1	3,5	35,8	4,5	4,9		
Markaryd	7 252	5 725	78,9	120	119	5 605	19,8	10,4	3,7	12,6	2,4	41,3	2,8	7,0		
Tingsryd	9 940	7 974	80,2	174	173	7 800	26,2	15,9	4,2	7,6	2,9	33,7	4,0	5,5		
Uppvidinge	7 091	5 724	80,7	129	129	5 595	20,5	15,9	3,4	6,5	2,7	37,8	6,0	7,2		
Växjö	59 906	50 746	84,7	867	854	49 879	26,7	8,7	7,2	7,7	5,5	33,9	5,5	4,8		
Älmhult	11 828	9 617	81,3	185	183	9 432	24,4	12,7	4,9	7,9	3,5	37,5	3,4	5,8		
<b>Hela valkretsen</b>	<b>137 017</b>	<b>113 505</b>	<b>82,8</b>	<b>2 178</b>	<b>2 151</b>	<b>111 327</b>	<b>24,7</b>	<b>11,3</b>	<b>5,7</b>	<b>7,9</b>	<b>4,2</b>	<b>36,0</b>	<b>4,9</b>	<b>5,3</b>		
<b>Valkrets: 08 Kalmar län</b>																
Borgholm	9 020	7 341	81,4	111	110	7 230	26,2	21,5	4,5	8,0	4,0	26,8	3,8	5,2		
Emmaboda	7 310	5 998	82,1	147	143	5 851	17,6	13,9	2,8	7,7	3,5	45,2	4,1	5,2		
Hultsfred	11 093	8 847	79,8	185	184	8 662	16,1	14,1	3,8	8,1	2,9	43,8	5,7	5,6		
Högsby	4 608	3 720	80,7	62	59	3 658	15,8	14,7	4,2	7,1	2,1	44,7	5,1	6,3		
Kalmar	47 801	40 166	84,0	738	724	39 428	24,8	7,6	6,6	6,5	5,2	39,5	4,8	5,0		
Mönsterås	10 173	8 394	82,5	147	143	8 247	17,3	12,3	4,2	6,7	2,8	46,2	5,2	5,2		
Mörbylånga	10 438	8 920	85,5	163	161	8 757	25,2	13,3	6,0	7,1	4,2	34,9	4,1	5,0		
Nybro	15 452	12 665	82,0	234	231	12 431	18,9	12,0	3,6	7,0	2,7	44,3	5,3	6,2		
Oskarshamn	20 486	16 794	82,0	366	362	16 428	21,2	6,0	4,9	8,5	2,8	44,3	6,8	5,6		
Torsås	5 633	4 588	81,4	94	93	4 494	20,5	17,5	3,8	8,9	3,2	37,0	3,1	6,1		
Vimmerby	12 004	9 734	81,1	235	233	9 499	18,6	17,2	4,1	8,3	3,5	39,5	4,1	4,8		
Västervik	28 927	23 251	80,4	405	394	22 846	20,1	9,3	6,3	5,8	4,2	45,3	5,5	3,6		
<b>Hela valkretsen</b>	<b>182 945</b>	<b>150 418</b>	<b>82,2</b>	<b>2 887</b>	<b>2 837</b>	<b>147 531</b>	<b>21,3</b>	<b>11,1</b>	<b>5,2</b>	<b>7,1</b>	<b>3,9</b>	<b>41,4</b>	<b>5,0</b>	<b>5,1</b>		

Tabell 5 (forts.) Riksdagsvalet 2006 kommunvis. Röstberättigade, röstande och giltiga valseglars fördelning efter partier

Valkrets Kommun Kommunvalkrets	Antal röst- berät- tigade	Antal	Röstande				Procentuell fördelning av giltiga valseglars efter partier											
			Antal	% av röst- berät- tigade	Med ogiltiga valseglars		Med giltiga valseglars	m	c	fp	kd	mp	s	v	öv			
					Totalt	blanka										blanka		
<b>Valkrets: 09 Gotlands län</b>																		
Gotland	45 205	36 780	81,4	1 030	1 000	35 750	21,6	19,3	4,3	3,8	6,3	34,9	6,0	3,9				
<b>Hela valkretsen</b>	<b>45 205</b>	<b>36 780</b>	<b>81,4</b>	<b>1 030</b>	<b>1 000</b>	<b>35 750</b>	<b>21,6</b>	<b>19,3</b>	<b>4,3</b>	<b>3,8</b>	<b>6,3</b>	<b>34,9</b>	<b>6,0</b>	<b>3,9</b>				
<b>Valkrets: 10 Blekinge län</b>																		
Karlshamn	24 616	20 265	82,3	456	450	19 809	19,7	6,5	6,0	4,5	4,2	44,6	6,7	7,8				
Karlskrona	47 554	40 237	84,6	740	725	39 497	23,6	7,1	7,5	5,8	4,1	40,0	4,5	7,4				
Olofström	10 081	8 036	79,7	171	166	7 865	14,5	6,9	5,3	5,2	2,4	51,6	6,3	7,7				
Ronneby	22 398	18 525	82,7	357	351	18 168	21,4	9,0	5,9	4,5	3,4	41,7	6,2	7,9				
Sölvesborg	12 994	10 671	82,1	229	224	10 442	27,2	5,6	4,7	5,1	2,3	41,1	4,6	9,5				
<b>Hela valkretsen</b>	<b>117 643</b>	<b>97 734</b>	<b>83,1</b>	<b>1 953</b>	<b>1 916</b>	<b>95 781</b>	<b>22,0</b>	<b>7,2</b>	<b>6,4</b>	<b>5,2</b>	<b>3,7</b>	<b>42,3</b>	<b>5,4</b>	<b>7,8</b>				
<b>Valkrets: 11 Malmö kommun</b>																		
Malmö Västra	101 616	81 215	79,9	1 182	1 139	80 033	32,5	3,0	9,7	4,1	6,0	30,4	5,1	9,2				
Malmö Östra	101 692	76 476	75,2	1 207	1 177	75 269	24,2	2,8	8,0	2,8	6,2	40,4	5,8	9,9				
<b>Hela valkretsen</b>	<b>203 308</b>	<b>157 691</b>	<b>77,6</b>	<b>2 389</b>	<b>2 316</b>	<b>155 302</b>	<b>28,5</b>	<b>2,9</b>	<b>8,9</b>	<b>3,5</b>	<b>6,1</b>	<b>35,2</b>	<b>5,5</b>	<b>9,5</b>				
<b>Valkrets: 12 Skåne läns västra</b>																		
Bjuv	10 107	7 769	76,9	150	146	7 619	20,7	4,4	4,9	4,3	2,0	48,2	3,0	12,6				
Eslov	22 393	18 062	80,7	333	326	17 729	22,2	9,3	7,0	3,8	3,1	40,1	3,5	10,8				
Helsingborg	94 195	75 004	79,6	1 239	1 185	73 765	31,5	3,8	8,7	5,0	4,1	33,2	3,5	10,2				
Höganäs	18 315	15 335	83,7	221	214	15 114	37,3	5,8	8,4	7,8	4,0	27,2	2,4	7,1				
Hörby	11 011	8 677	78,8	173	169	8 504	26,7	12,4	7,0	6,3	3,1	28,8	2,4	13,1				
Höör	10 942	8 801	80,4	144	140	8 657	28,2	8,6	7,2	5,7	5,2	30,7	3,8	10,7				
Landskrona	29 228	23 369	80,0	313	303	23 056	24,2	3,0	12,2	2,7	2,9	40,8	3,9	10,3				
Svalöv	9 488	7 633	80,4	146	142	7 487	22,9	13,8	5,9	4,3	3,0	35,7	3,0	11,4				
<b>Hela valkretsen</b>	<b>205 679</b>	<b>164 650</b>	<b>80,1</b>	<b>2 719</b>	<b>2 625</b>	<b>161 931</b>	<b>28,6</b>	<b>5,7</b>	<b>8,5</b>	<b>4,9</b>	<b>3,7</b>	<b>34,9</b>	<b>3,3</b>	<b>10,4</b>				
<b>Valkrets: 13 Skåne läns södra</b>																		
Burlöv	11 183	8 974	80,2	121	116	8 853	24,7	3,2	7,4	3,3	3,1	42,3	4,3	11,7				
Kävlinge	19 995	17 187	86,0	275	270	16 912	31,8	5,6	8,6	4,2	2,6	35,3	2,2	9,7				
Lomma	14 339	12 864	89,7	152	152	12 712	44,6	5,2	11,0	5,3	2,9	22,3	1,6	7,1				
Lund	79 065	67 829	85,8	1 060	1 025	66 769	29,8	7,2	12,3	4,4	9,1	25,7	5,9	5,5				
Sjöbo	13 429	10 436	77,7	237	231	10 199	29,6	10,5	5,2	5,9	2,7	32,2	3,0	10,9				
Skurup	10 696	8 621	80,6	160	159	8 461	29,0	8,8	6,5	4,6	2,9	35,2	2,8	10,2				
Staffanstorp	15 102	13 127	86,9	227	220	12 900	36,0	5,2	8,5	4,3	3,3	32,0	2,2	8,4				
Svedala	13 861	11 849	85,5	199	194	11 650	30,4	4,6	8,2	3,9	2,7	36,4	2,2	11,7				
Trelleborg	30 409	24 646	81,0	405	398	24 241	23,8	4,9	6,4	5,9	2,8	39,8	2,6	13,9				

Tabell 5 (forts.) Riksdagsvalet 2006 kommunvis. Röstberättigade, röstande och giltiga valsegdlars fördelning efter partier

Valkrets	Antal röstberättigade	Antal	Röstande			Procentuell fördelning av giltiga valsegdlars efter partier									
			Antal	% av röstberättigade	Med ogiltiga valsegdlars	m	c	fp	kd	mp	s	v	övr		
														Totalt	blanka
Kommun	24 160	21 624	89,5	241	234	55,9	3,7	8,8	5,6	1,9	16,8	1,1	6,2		
Kommunvalkrets	21 752	17 601	80,9	347	327	31,7	6,4	6,5	5,1	3,3	36,8	2,7	7,6		
<b>Hela valkretsen</b>	<b>253 991</b>	<b>214 758</b>	<b>84,6</b>	<b>3 424</b>	<b>3 326</b>	<b>33,1</b>	<b>6,0</b>	<b>9,2</b>	<b>4,8</b>	<b>4,8</b>	<b>30,3</b>	<b>3,5</b>	<b>8,4</b>		
<b>Valkrets: 14 Skåne läns norra och östra</b>															
Bromölla	9 361	7 612	81,3	186	183	15,9	4,7	5,5	4,5	2,3	51,9	5,8	9,5		
Båstad	11 487	9 497	82,7	148	143	41,8	12,7	7,7	8,4	3,7	18,2	1,8	5,7		
Hässleholm	37 806	30 030	79,4	562	551	25,3	9,4	6,1	8,6	3,7	36,0	3,4	8,6		
Klippan	12 146	9 284	76,4	194	191	27,0	7,3	5,4	6,5	2,6	38,3	2,9	10,1		
Kristianstad	58 804	47 795	81,3	1 087	1 071	26,4	7,5	9,8	4,7	3,7	36,5	3,8	7,6		
Osby	9 710	7 778	80,1	140	136	19,2	9,9	5,5	7,8	2,9	42,7	4,1	8,0		
Perstorp	5 207	3 948	75,8	58	58	23,5	7,1	5,6	5,8	1,7	40,9	5,4	10,1		
Simrishamn	15 591	12 411	79,6	256	251	30,9	9,7	6,1	6,7	4,8	30,2	3,5	8,1		
Tomelilla	9 964	7 679	77,1	154	152	27,6	11,8	5,2	5,3	3,3	32,7	3,2	10,9		
Åstorp	9 873	7 569	76,7	158	151	23,4	5,7	5,1	5,0	1,8	45,3	2,9	10,8		
Ångelholm	30 221	24 745	81,9	474	471	35,8	7,1	7,2	7,4	3,7	27,5	2,7	8,7		
Örkelljunga	7 149	5 601	78,3	101	101	26,5	7,8	6,0	13,9	1,9	29,7	2,4	11,9		
Östra Göinge	10 527	8 447	80,2	214	211	18,5	8,2	5,7	7,0	2,7	46,0	3,7	8,3		
<b>Hela valkretsen</b>	<b>227 846</b>	<b>182 396</b>	<b>80,1</b>	<b>3 732</b>	<b>3 670</b>	<b>27,4</b>	<b>8,3</b>	<b>7,1</b>	<b>6,7</b>	<b>3,4</b>	<b>35,1</b>	<b>3,4</b>	<b>8,5</b>		
<b>Valkrets: 15 Hallands län</b>															
Falkenberg	30 566	25 094	82,1	609	603	24,6	14,8	6,7	5,7	3,9	35,1	3,8	5,4		
Halmstad	68 826	56 649	82,3	1 140	1 125	27,7	6,8	7,8	6,1	4,3	36,1	4,4	6,7		
Hylte	7 589	6 081	80,1	116	112	21,7	15,7	5,1	6,8	2,8	38,5	3,3	6,1		
Kungsbacka	51 800	44 985	86,8	629	612	39,7	8,4	9,9	8,4	3,8	21,6	3,1	5,1		
Laholm	17 817	14 495	81,4	315	311	27,9	15,8	5,5	6,4	3,4	28,7	3,7	8,5		
Varberg	42 814	35 912	83,9	937	925	25,7	12,3	6,7	6,2	4,3	34,8	4,7	5,3		
<b>Hela valkretsen</b>	<b>219 412</b>	<b>183 216</b>	<b>83,5</b>	<b>3 746</b>	<b>3 688</b>	<b>29,7</b>	<b>10,4</b>	<b>7,7</b>	<b>6,7</b>	<b>4,0</b>	<b>31,6</b>	<b>4,0</b>	<b>6,0</b>		
<b>Valkrets: 16 Göteborgs kommun</b>															
Göteborg 1	95 716	74 436	77,8	1 290	1 249	22,8	4,0	8,9	5,9	6,1	37,4	8,5	6,5		
Göteborg 2	88 579	65 032	73,4	1 039	1 006	19,9	3,7	8,6	6,0	8,9	36,4	10,2	6,2		
Göteborg 3	92 805	77 007	83,0	1 235	1 193	32,9	5,6	12,3	5,3	11,1	19,3	8,7	4,8		
Göteborg 4	96 736	80 866	83,6	1 051	1 019	30,5	4,4	10,8	9,4	7,6	24,4	7,6	5,2		
<b>Hela valkretsen</b>	<b>373 836</b>	<b>297 341</b>	<b>79,5</b>	<b>4 615</b>	<b>4 467</b>	<b>26,9</b>	<b>4,5</b>	<b>10,2</b>	<b>6,7</b>	<b>8,4</b>	<b>28,9</b>	<b>8,7</b>	<b>5,6</b>		
<b>Valkrets: 17 Västra Götalands läns västra</b>															
Härnösand	22 879	19 620	85,8	348	341	29,6	6,9	10,7	7,4	5,5	29,2	5,4	5,3		
Kungälv	29 369	25 297	86,1	465	459	26,2	7,9	8,8	8,7	4,5	33,0	5,1	5,8		

Tabell 5 (forts.) Riksdagsvalet 2006 kommunvis. Röstberättigade, röstande och giltiga valseدلars fördelning efter partier

Valkrets Kommun	Antal			Röstande			Procentuell fördelning av giltiga valseدلar efter partier									
	Antal röst- berät- tigade	Antal	% av röst- berät- tigade	Med ogiltiga		Med giltiga valseدلar	m	c	fp	kd	mp	s	v	övr		
				Totalt	blanka											
Lysekil	11 575	9 455	81,7	186	182	9 269	20,7	4,8	10,2	6,0	4,7	42,9	5,5	5,2		
Munkedal	7 895	6 209	78,6	163	160	6 046	20,1	14,2	5,9	8,0	3,3	38,3	4,7	5,5		
Mölnådal	43 645	36 728	84,2	650	635	36 078	27,8	5,6	11,6	7,6	5,5	29,9	6,1	5,8		
Orust	11 997	9 966	83,1	193	190	9 773	25,8	11,7	8,0	8,0	4,8	31,0	5,1	5,7		
Partille	24 340	20 535	84,4	285	273	20 250	28,3	4,6	10,7	8,4	5,2	30,4	6,1	6,2		
Sotenäs	7 535	6 188	82,1	101	100	6 087	30,2	6,4	10,3	9,7	3,3	31,7	3,7	4,8		
Stenungsund	17 093	14 314	83,7	258	256	14 056	27,8	7,4	9,0	7,3	5,0	31,4	5,1	6,9		
Strömstad	8 151	6 177	75,8	129	127	6 048	21,9	13,8	9,8	6,3	5,2	34,2	4,9	3,9		
Tanum	9 513	7 618	80,1	195	189	7 423	26,8	19,0	8,7	7,1	4,7	25,2	3,5	4,9		
Tjörn	11 616	9 901	85,2	167	166	9 734	29,5	6,3	11,1	15,9	4,2	24,8	4,0	4,2		
Uddevalle	38 448	31 491	81,9	638	625	30 853	23,1	6,1	7,5	7,9	4,7	38,9	5,2	6,7		
Öckerö	9 250	8 151	88,1	154	153	7 997	28,4	3,4	9,3	21,7	4,5	24,0	4,1	4,7		
<b>Hela valkretsen</b>	<b>253 306</b>	<b>211 650</b>	<b>83,6</b>	<b>3 932</b>	<b>3 856</b>	<b>207 718</b>	<b>26,5</b>	<b>7,3</b>	<b>9,6</b>	<b>8,7</b>	<b>4,9</b>	<b>32,1</b>	<b>5,2</b>	<b>5,7</b>		
<b>Valkrets: 18 Västra Götalands läns norra</b>																
Ale	19 235	15 717	81,7	312	305	15 405	21,2	7,0	7,2	7,1	4,2	40,0	7,2	6,1		
Alingsås	27 732	23 542	84,9	398	391	23 144	22,7	8,1	9,7	10,4	6,7	31,5	6,4	4,6		
Bengtstors	7 864	6 201	78,9	105	104	6 096	16,6	14,4	4,9	6,9	4,1	42,8	5,5	4,9		
Dals-Ed	3 568	2 801	78,5	54	53	2 747	19,8	17,1	4,7	12,0	2,8	33,9	3,1	6,6		
Färgelanda	5 208	4 181	80,3	100	98	4 081	17,5	18,7	6,3	5,6	2,1	38,1	3,7	7,8		
Herrljunga	7 096	5 977	84,2	128	126	5 849	21,3	15,5	6,9	10,6	3,2	31,0	4,9	6,6		
Lerum	26 595	23 143	87,0	390	383	22 753	30,0	6,3	10,2	8,8	6,4	27,5	5,6	5,3		
Lilla Edet	9 462	7 533	79,6	144	139	7 389	17,7	9,1	5,4	5,5	3,8	42,5	7,9	8,1		
Mellerud	7 335	5 786	78,9	129	125	5 657	20,5	15,9	5,3	9,4	3,1	34,2	5,0	6,5		
Trollhättan	39 876	32 721	82,1	582	566	32 139	18,8	5,6	6,8	5,5	4,3	49,6	5,4	4,1		
Värgårda	8 021	6 777	84,5	114	109	6 663	18,4	13,6	7,6	16,6	4,7	29,5	4,2	5,4		
Vänersborg	28 470	23 380	82,1	463	456	22 917	19,4	8,5	6,8	7,5	4,8	42,0	5,9	5,1		
Arnå	9 823	7 789	79,3	197	195	7 592	18,4	11,1	5,1	6,4	4,2	44,2	5,8	4,9		
<b>Hela valkretsen</b>	<b>200 285</b>	<b>165 548</b>	<b>82,7</b>	<b>3 116</b>	<b>3 050</b>	<b>162 432</b>	<b>21,2</b>	<b>8,9</b>	<b>7,4</b>	<b>8,1</b>	<b>4,8</b>	<b>38,5</b>	<b>5,8</b>	<b>5,3</b>		
<b>Valkrets: 19 Västra Götalands läns södra</b>																
Bollebygd	6 108	5 266	86,2	95	95	5 171	27,1	9,4	6,6	8,5	3,5	32,4	5,6	6,9		
Borås	75 051	61 324	81,7	1 066	1 037	60 258	25,4	5,8	7,2	7,9	4,2	36,4	6,1	7,1		
Mark	25 279	20 937	82,8	445	436	20 492	20,4	11,8	5,3	7,8	4,0	38,3	6,4	6,0		
Svenljunga	7 878	6 241	79,2	144	141	6 097	24,0	16,3	6,2	7,7	2,2	34,2	2,6	6,9		
Tranemo	8 898	7 382	83,0	144	142	7 238	21,2	17,6	5,8	6,5	3,1	36,1	3,5	6,3		
Ulricehamn	17 202	14 313	83,2	298	293	14 015	24,0	14,7	5,7	9,8	4,2	30,7	4,0	6,9		
<b>Hela valkretsen</b>	<b>140 416</b>	<b>115 463</b>	<b>82,2</b>	<b>2 192</b>	<b>2 144</b>	<b>113 271</b>	<b>24,0</b>	<b>9,5</b>	<b>6,5</b>	<b>8,0</b>	<b>4,0</b>	<b>35,7</b>	<b>5,5</b>	<b>6,8</b>		



Tabell 5 (forts.) Riksdagsvalet 2006 kommunvis. Röstberättigade, röstande och giltiga valsegders fördelning efter partier

Valkrets Kommun	Antal				Röstande		Procentuell fördelning av giltiga valsegders efter partier									
	röst- berät- tigade	Antal	% av		Med ogiltiga valsegders	Med giltiga valsegders	m	c	fp	kd	mp	s	v	övr		
			röst- berät- tigade	berät- tigade											Totalt	blanka
<b>Valkrets: 20 Västra Götalands läns östra</b>																
Essunga	4 415	3 648	82,6	78	77	3 570	27,4	18,2	4,6	7,5	3,0	29,8	4,3	5,1		
Falköping	24 077	19 914	82,7	353	344	19 561	22,4	12,6	4,5	9,6	3,6	36,1	4,8	6,3		
Grästorp	4 478	3 715	83,0	66	61	3 649	29,5	16,4	4,5	6,4	2,4	32,6	3,6	4,7		
Gullspång	4 243	3 498	82,4	58	57	3 440	17,8	11,2	4,7	7,0	3,0	43,1	5,3	8,0		
Götene	9 773	8 186	83,8	173	147	8 013	21,0	10,9	5,5	10,8	3,9	38,6	4,7	4,5		
Hjo	6 896	5 731	83,1	110	109	5 621	25,7	9,1	5,9	10,1	4,4	35,5	4,4	5,0		
Karlsborg	5 530	4 641	83,9	137	137	4 504	22,1	13,5	6,1	7,4	2,8	39,4	3,8	4,9		
Lidköping	29 043	24 354	83,9	453	448	23 901	22,4	8,8	5,4	8,8	4,3	39,5	6,4	4,6		
Marestad	18 476	15 034	81,4	298	294	14 736	23,6	6,8	4,9	7,7	3,8	42,1	6,1	5,0		
Skara	14 271	11 731	82,2	217	216	11 514	25,5	9,1	6,1	6,7	4,1	38,4	4,8	5,0		
Skövde	38 481	31 649	82,2	643	632	31 006	25,4	8,8	6,7	7,4	4,0	37,5	5,0	5,2		
Tibro	8 156	6 678	81,9	115	112	6 563	19,7	9,8	7,0	10,3	2,9	40,3	4,6	5,6		
Tidaholm	9 618	8 051	83,7	152	149	7 899	17,3	8,6	4,2	7,2	3,0	48,7	5,6	5,3		
Töreboda	7 171	5 619	78,4	121	119	5 498	21,2	14,0	4,0	6,9	3,1	39,9	5,2	5,7		
Vera	12 419	10 100	81,3	187	184	9 913	28,6	16,0	4,9	7,8	2,3	32,1	4,1	4,2		
<b>Hela valkretsen</b>	<b>197 047</b>	<b>162 549</b>	<b>82,5</b>	<b>3 161</b>	<b>3 086</b>	<b>159 388</b>	<b>23,5</b>	<b>10,4</b>	<b>5,5</b>	<b>8,2</b>	<b>3,7</b>	<b>38,4</b>	<b>5,1</b>	<b>5,2</b>		
<b>Valkrets: 21 Värmlands län</b>																
Arvika	20 133	15 916	79,1	308	307	15 608	18,5	11,2	5,5	5,4	4,9	41,6	6,8	6,0		
Eda	5 725	4 313	75,3	85	81	4 228	16,1	15,8	3,5	6,1	2,1	45,3	4,8	6,2		
Filipstad	8 613	6 669	77,4	118	117	6 551	14,0	5,9	4,2	3,5	2,3	56,5	8,9	4,7		
Forshaga	8 607	7 164	83,2	131	129	7 033	16,3	7,6	5,0	5,3	3,1	51,2	5,7	5,8		
Gruvs	7 231	5 689	78,7	98	98	5 591	16,3	9,5	3,3	5,4	2,3	52,0	6,4	4,8		
Hagfors	10 566	8 444	79,9	123	123	8 321	11,7	8,3	3,1	3,1	1,8	55,8	11,1	5,2		
Hammarö	10 733	9 222	85,9	144	142	9 078	25,0	5,6	7,0	6,6	4,0	41,9	5,7	4,2		
Karlstad	65 259	54 541	83,6	987	968	53 554	25,2	7,5	7,7	6,5	5,5	36,8	6,0	4,8		
Kil	8 903	7 333	82,4	166	163	7 167	21,0	11,0	6,0	6,5	3,4	41,7	5,2	5,2		
Kristinehamn	18 815	15 410	81,9	279	270	15 131	20,6	8,6	6,4	5,5	3,6	43,6	7,3	4,4		
Munkfors	3 144	2 537	80,7	45	45	2 492	9,5	9,7	5,5	2,7	2,4	55,8	9,1	5,2		
Storfors	3 421	2 800	81,8	39	39	2 761	15,5	8,4	3,6	4,5	2,2	52,3	8,6	4,9		
Sunne	10 476	8 521	81,3	166	162	8 355	23,7	19,9	5,2	5,7	3,2	34,2	3,9	4,2		
Säffle	12 461	9 960	79,9	194	191	9 766	20,6	17,1	5,2	7,0	2,5	36,7	4,2	6,7		
Torsby	10 204	8 007	78,5	165	162	7 842	21,4	11,7	3,2	3,9	2,4	44,7	8,3	4,3		
Årjäng	6 867	5 060	73,7	112	110	4 948	19,3	18,7	8,2	10,0	2,3	31,9	4,6	4,9		
<b>Hela valkretsen</b>	<b>211 158</b>	<b>171 586</b>	<b>81,3</b>	<b>3 160</b>	<b>3 107</b>	<b>168 426</b>	<b>20,9</b>	<b>10,0</b>	<b>6,0</b>	<b>5,8</b>	<b>3,9</b>	<b>42,0</b>	<b>6,4</b>	<b>5,0</b>		
<b>Valkrets: 22 Örebro län</b>																
Askersund	9 078	7 504	82,7	133	132	7 371	18,6	10,9	5,2	7,4	3,5	43,9	5,4	5,0		

Tabell 5 (forts.) Riksdagsvalet 2006 kommunvis. Röstberättigade, röstande och giltiga valseddars fördelning efter partier

Valkrets Kommun	Röstande				Procentuell fördelning av giltiga valseddar efter partier								
	Antal röst- berät- tigade	Antal	% av röst- berät- tigade	Med ogiltiga valseddar	Med giltiga valseddar	m	c	fp	kd	mp	s	v	övr
Degerfors	7 770	6 397	82,3	95	6 302	9,8	5,4	3,2	5,2	2,7	57,6	11,2	5,0
Hallsberg	11 629	9 769	84,0	201	9 568	14,7	8,7	4,9	6,6	3,5	49,1	5,9	6,5
Hällefors	5 803	4 598	79,2	58	4 540	12,6	7,6	2,7	3,0	2,7	57,5	8,6	5,4
Karlskoga	23 667	19 277	81,5	360	18 917	19,8	4,2	4,7	5,3	3,2	49,4	6,4	7,0
Kumla	14 480	12 255	84,6	244	12 011	16,5	7,4	6,1	8,9	2,9	47,3	4,7	6,1
Laxå	4 780	3 867	80,9	68	3 799	13,5	7,6	4,3	8,0	2,0	53,6	5,6	5,4
Lekeberg	5 534	4 625	83,6	106	4 519	18,9	17,2	4,8	10,0	3,6	34,8	4,1	6,7
Lindesberg	17 755	14 439	81,3	274	14 165	18,2	12,4	4,4	5,4	3,6	43,5	5,3	7,3
Ljusnarsberg	4 139	3 156	76,3	37	3 119	14,5	10,3	3,1	3,8	3,4	48,4	8,9	7,6
Nora	8 009	6 491	81,0	129	6 362	18,5	9,0	6,7	6,2	4,6	43,1	5,5	6,4
Örebro	98 117	82 077	83,7	1 447	80 630	21,0	6,3	8,7	8,1	6,0	38,0	6,0	5,9
<b>Hela valkretsen</b>	<b>210 761</b>	<b>174 455</b>	<b>82,8</b>	<b>3 152</b>	<b>171 303</b>	<b>18,8</b>	<b>7,5</b>	<b>6,6</b>	<b>7,2</b>	<b>4,6</b>	<b>43,1</b>	<b>6,1</b>	<b>6,2</b>
<b>Valkrets: 23 Västmanlands län</b>													
Arboga	10 340	8 373	81,0	166	8 207	21,1	8,8	6,6	5,2	3,9	42,1	6,4	6,0
Fagersta	9 417	7 375	78,3	138	7 237	17,8	4,4	5,1	4,6	3,0	49,9	9,4	5,6
Hallstahammar	11 076	8 786	79,3	198	8 588	16,0	5,3	5,9	7,2	3,7	49,1	7,5	5,3
Kungsör	6 234	5 057	81,1	94	4 963	23,4	10,9	6,1	5,6	3,7	38,8	5,8	5,8
Köping	18 870	14 887	78,9	331	14 556	19,9	8,6	5,6	5,0	3,3	45,1	6,6	5,8
Norberg	4 519	3 597	79,6	90	3 507	16,3	6,6	4,5	3,3	4,2	44,5	12,6	7,8
Sala	16 577	13 421	81,0	321	13 100	23,0	14,3	6,3	6,5	3,5	35,5	5,7	5,2
Skinnskatteberg	3 554	2 818	79,3	45	2 773	14,4	9,2	5,7	3,8	3,4	48,6	9,2	5,7
Surahammar	7 385	5 782	78,3	118	5 664	14,4	4,8	5,9	4,2	3,1	54,0	8,4	5,3
Västerås	99 834	81 566	81,7	1 852	79 704	26,7	5,3	10,1	6,0	4,9	35,9	5,3	5,7
<b>Hela valkretsen</b>	<b>187 806</b>	<b>151 652</b>	<b>80,7</b>	<b>3 353</b>	<b>148 299</b>	<b>23,3</b>	<b>6,9</b>	<b>8,1</b>	<b>5,7</b>	<b>4,3</b>	<b>39,8</b>	<b>6,2</b>	<b>5,7</b>
<b>Valkrets: 24 Dalarnas län</b>													
Avesta	17 454	14 062	80,6	328	13 734	19,3	8,4	4,9	4,4	3,4	46,1	6,7	6,8
Borlänge	35 866	28 947	80,7	614	28 333	18,8	7,3	5,7	4,4	4,4	45,5	7,1	6,8
Falun	42 717	35 126	82,2	684	34 442	25,5	10,5	6,3	5,9	6,1	33,8	5,9	6,1
Gagnef	7 597	6 189	81,5	108	6 081	18,2	16,3	4,1	7,3	4,1	38,6	5,7	5,7
Hedemora	11 945	9 352	78,3	175	9 177	19,5	12,1	4,1	5,3	4,7	40,8	7,4	6,1
Leksand	12 129	10 052	82,9	218	9 834	25,5	13,6	5,0	10,5	4,9	31,3	4,8	4,4
Ludvika	20 317	16 086	79,2	430	15 656	16,6	6,1	4,4	4,0	3,2	49,2	10,0	6,6
Malung	8 263	6 678	80,8	151	6 527	26,4	11,8	6,3	3,7	2,4	37,8	7,9	3,8
Mora	15 871	12 335	77,7	282	12 053	23,3	13,6	4,9	4,8	4,8	36,3	5,2	7,1
Orsa	5 417	4 350	80,3	97	4 253	21,0	15,6	4,2	5,5	5,1	34,8	6,9	6,8
Rättvik	8 760	6 918	79,0	142	6 776	22,2	15,3	5,7	5,5	4,1	36,0	4,1	7,0
Smedjebacken	8 554	6 982	81,6	143	6 839	16,1	7,3	3,2	3,5	2,9	53,7	7,6	5,7
Säter	8 524	6 919	81,2	180	6 739	20,0	15,5	4,9	5,6	3,8	37,3	6,7	6,1

Tabell 5 (forts.) Riksdagsvalet 2006 kommunvis. Röstberättigade, röstande och giltiga valseglars fördelning efter partier

Valkrets Kommun	Antal			Röstande			Procentuell fördelning av giltiga valseglars efter partier									
	Antal röst- berät- tigade	Antal röst- berät- tigade	% av röst- berät- tigade	Med ogiltiga valseglars		Med giltiga valseglars	m	c	fp	kd	mp	s	v	öv		
				Totalt	blanka											
Vansbro	5 515	4 378	79,4	131	130	4 247	16,6	15,9	3,6	9,3	2,3	39,2	7,4	5,6		
Ålvadal	5 947	4 562	76,7	143	141	4 419	17,6	14,5	4,1	5,3	2,7	42,4	4,7	8,8		
<b>Hela valkretsen</b>	<b>214 876</b>	<b>172 936</b>	<b>80,5</b>	<b>3 826</b>	<b>3 764</b>	<b>169 110</b>	<b>21,1</b>	<b>10,8</b>	<b>5,1</b>	<b>5,4</b>	<b>4,4</b>	<b>40,3</b>	<b>6,7</b>	<b>6,3</b>		
<b>Valkrets: 25 Gävleborgs län</b>																
Bollnäs	20 839	16 038	77,0	337	331	15 701	17,0	17,0	4,8	5,7	3,8	38,5	6,7	6,6		
Gävle	71 543	57 821	80,8	1 055	1 029	56 766	22,2	6,2	7,1	4,9	5,4	40,6	7,5	6,1		
Hofors	7 799	6 132	78,6	127	125	6 005	13,7	5,9	5,4	2,8	3,2	51,0	11,4	6,6		
Hudiksvall	28 968	22 680	78,3	527	507	22 153	17,5	15,9	3,7	5,0	5,3	39,0	8,5	5,3		
Ljusdal	15 222	11 459	75,3	283	278	11 176	19,2	14,5	4,4	4,9	3,9	38,8	8,4	5,8		
Nordanstig	7 743	5 976	77,2	152	148	5 824	14,2	19,5	5,0	5,2	3,5	38,3	7,1	7,3		
Okelbo	4 838	3 785	78,2	99	98	3 686	14,9	16,8	3,1	4,0	3,2	44,5	9,2	4,2		
Ovanåker	9 432	7 538	79,9	161	160	7 377	13,1	22,9	4,4	11,4	2,7	37,0	4,1	4,4		
Sandviken	28 700	23 190	80,8	368	364	22 822	17,5	7,8	5,0	4,5	3,3	47,5	8,9	5,5		
Söderhamn	20 891	16 553	79,2	335	329	16 218	15,1	10,9	4,1	4,9	3,4	45,5	9,0	7,0		
<b>Hela valkretsen</b>	<b>215 975</b>	<b>171 172</b>	<b>79,3</b>	<b>3 444</b>	<b>3 369</b>	<b>167 728</b>	<b>18,4</b>	<b>11,1</b>	<b>5,3</b>	<b>5,1</b>	<b>4,3</b>	<b>41,7</b>	<b>7,9</b>	<b>6,0</b>		
<b>Valkrets: 26 Västernorrlands län</b>																
Härnösand	19 682	16 110	81,9	205	198	15 905	19,1	11,5	5,0	4,9	5,7	39,4	7,0	7,4		
Kramfors	15 973	12 903	80,8	186	185	12 717	12,8	14,4	3,0	4,1	3,0	50,2	9,3	3,2		
Sollefteå	16 736	13 282	79,4	230	224	13 052	13,0	10,5	4,0	4,6	3,6	51,1	9,1	4,0		
Sundsvall	73 576	60 180	81,8	1 008	978	59 172	21,0	8,2	7,3	5,1	4,5	42,1	6,6	5,2		
Timrå	13 584	10 992	80,9	181	176	10 811	12,6	8,7	4,6	4,4	2,8	53,4	7,7	5,8		
Ånge	8 381	6 579	78,5	124	116	6 455	14,0	12,1	3,4	5,0	2,6	48,6	8,5	5,7		
Örnsköldsvik	43 350	35 914	82,8	609	602	35 305	14,9	13,0	4,4	8,4	2,8	49,2	4,0	3,2		
<b>Hela valkretsen</b>	<b>191 282</b>	<b>155 960</b>	<b>81,5</b>	<b>2 543</b>	<b>2 479</b>	<b>153 417</b>	<b>17,2</b>	<b>10,6</b>	<b>5,4</b>	<b>5,7</b>	<b>3,8</b>	<b>46,0</b>	<b>6,7</b>	<b>4,8</b>		
<b>Valkrets: 27 Jämtlands län</b>																
Berg	6 015	4 640	77,1	96	91	4 544	16,4	24,3	2,2	4,2	4,3	35,9	7,7	5,1		
Bräcke	5 563	4 314	77,5	90	88	4 224	15,0	14,9	3,0	2,2	3,2	48,2	9,7	3,8		
Härjedalen	8 698	6 746	77,6	133	130	6 613	17,2	12,9	4,7	3,8	2,3	45,7	8,2	5,2		
Krokoms	10 709	8 573	80,1	186	185	8 387	15,7	21,8	3,5	4,1	5,6	37,8	7,2	4,3		
Ragunda	4 650	3 582	77,0	91	91	3 491	12,4	17,9	2,6	2,8	2,8	45,7	11,3	4,3		
Strömsund	10 235	8 214	80,3	148	144	8 066	13,9	14,4	2,7	2,9	2,2	48,8	10,3	4,7		
Åre	7 664	6 101	79,6	149	149	5 952	23,2	18,8	4,3	5,0	6,8	31,6	6,3	4,0		
Östersund	46 354	37 558	81,0	817	809	36 741	19,0	15,8	5,0	3,8	6,2	38,2	8,1	3,9		
<b>Hela valkretsen</b>	<b>99 888</b>	<b>79 728</b>	<b>79,8</b>	<b>1 710</b>	<b>1 687</b>	<b>78 018</b>	<b>17,6</b>	<b>16,8</b>	<b>4,1</b>	<b>3,7</b>	<b>5,0</b>	<b>40,1</b>	<b>8,3</b>	<b>4,2</b>		

Tabell 5 (forts.) Riksdagsvalet 2006 kommunvis. Röstberättigade, röstande och giltiga valsedlars fördelning efter partier

Valkrets Kommun	Antal			Röstande			Procentuell fördelning av giltiga valsedlar efter partier									
	Antal röst- berät- tigade	Antal	% av röst- berät- tigade	Med ogiltiga valsedlar		Med giltiga valsedlar	m	c	fp	kd	mp	s	v	övr		
				Totalt	blanka											
<b>Valkrets: 28 Västerbottens län</b>																
Bjurholm	1 996	1 587	79,5	17	17	1 570	19,2	20,0	9,7	8,4	2,2	35,7	3,2	1,6		
Dorotea	2 471	1 901	76,9	47	45	1 854	8,7	12,5	8,6	3,2	1,0	54,6	9,0	2,3		
Lycksele	9 922	7 908	79,7	114	110	7 794	12,2	8,7	6,1	9,3	2,7	50,1	7,3	3,6		
Mala	2 665	2 163	81,2	33	33	2 130	10,4	8,9	6,3	5,3	1,4	54,2	11,0	2,5		
Nordmaling	5 818	4 741	81,5	72	69	4 669	11,8	15,8	8,3	6,5	2,5	46,2	6,1	2,9		
Norsjö	3 533	2 788	78,9	46	43	2 742	7,3	15,4	4,6	9,1	1,6	49,4	9,6	3,0		
Robertsfors	5 431	4 483	82,5	71	67	4 412	9,9	28,1	3,9	6,4	3,1	39,6	6,2	2,9		
Skellefteå	56 159	46 790	83,3	809	788	45 981	11,0	10,1	6,0	6,3	4,3	50,3	8,9	3,1		
Sorsele	2 273	1 719	75,6	37	35	1 682	12,7	17,9	4,2	9,3	2,9	41,3	3,7	3,8		
Storuman	5 172	3 965	76,7	80	78	3 885	15,6	12,4	6,3	9,9	2,7	40,9	8,4	3,8		
Umeå	84 680	71 798	84,8	1 124	1 085	70 674	16,5	10,5	6,9	5,6	9,1	38,6	8,6	4,2		
Vilhelmina	5 734	4 593	80,1	91	88	4 502	8,9	12,9	6,0	10,0	2,3	47,0	8,9	3,9		
Vindeln	4 521	3 534	78,2	54	49	3 480	16,4	19,4	5,9	8,5	2,4	39,2	4,7	3,5		
Vännäs	6 346	5 101	80,4	57	56	5 044	12,5	18,2	4,4	7,1	4,3	42,5	8,3	2,8		
Asele	2 601	2 099	80,7	28	28	2 071	9,9	16,3	4,8	6,5	1,1	50,6	7,0	3,9		
<b>Hela valkretsen</b>	<b>199 322</b>	<b>165 170</b>	<b>82,9</b>	<b>2 680</b>	<b>2 591</b>	<b>162 490</b>	<b>13,7</b>	<b>11,8</b>	<b>6,3</b>	<b>6,5</b>	<b>5,9</b>	<b>43,9</b>	<b>8,4</b>	<b>3,6</b>		
<b>Valkrets: 29 Norrbottens län</b>																
Arjeplog	2 539	1 989	78,3	34	34	1 955	10,7	10,3	6,1	4,8	3,2	45,0	14,5	5,5		
Arvidsjaur	5 496	4 501	81,9	63	62	4 438	10,5	7,5	3,9	2,1	1,7	57,5	12,5	4,3		
Boden	21 774	18 063	83,0	232	224	17 831	18,0	5,5	4,2	4,7	2,9	48,9	8,8	7,0		
Gällivare	15 004	11 540	76,9	120	116	11 420	11,9	2,6	2,4	2,8	2,9	52,8	17,8	6,7		
Haparanda	6 132	4 207	68,6	53	52	4 154	17,2	12,3	2,3	3,7	2,1	51,4	6,3	4,9		
Jokkmokk	4 388	3 480	79,3	55	52	3 425	10,8	5,5	5,8	2,3	6,5	47,8	14,7	6,5		
Kalix	13 508	11 079	82,0	155	155	10 924	10,3	7,0	3,3	3,3	4,7	59,9	7,0	4,4		
Kiruna	17 704	13 942	78,8	180	171	13 762	9,5	3,3	3,1	3,9	3,7	51,8	15,0	9,6		
Luleå	56 252	47 345	84,2	577	564	46 768	17,0	6,6	6,0	4,4	5,7	47,0	8,5	4,8		
Pajala	5 319	4 100	77,1	51	50	4 049	10,0	4,8	2,2	5,6	2,1	45,9	22,8	6,5		
Piteå	32 014	27 488	85,9	343	326	27 145	10,5	7,1	4,0	5,1	3,8	56,7	8,5	4,4		
Älvsbyn	6 765	5 548	82,0	68	66	5 480	7,8	8,6	3,1	4,7	2,1	56,7	11,3	5,9		
Övertorneå	3 136	2 461	78,5	21	20	2 440	7,1	11,4	2,5	2,6	2,1	58,5	12,6	3,2		
Övertorneå	3 765	2 821	74,9	36	35	2 785	12,7	14,9	3,2	4,6	2,7	43,9	11,7	6,3		
<b>Hela valkretsen</b>	<b>193 796</b>	<b>158 564</b>	<b>81,8</b>	<b>1 988</b>	<b>1 927</b>	<b>156 576</b>	<b>13,4</b>	<b>6,4</b>	<b>4,3</b>	<b>4,2</b>	<b>4,1</b>	<b>51,5</b>	<b>10,5</b>	<b>5,6</b>		

**Tabell 6** Riksdagsvalet 2006 kommun- och valdistriktvis. Valkrets 01 Stockholms kommun  
 Röstberättigade, röstande och giltiga valseدلars fördelning efter partier  
 Election to the Riksdag in 2006 by municipality and electoral districts. Those entitled to vote, voters and the distribution of valid ballot papers by party

Valkrets Kommun/Kommunvalkrets Valdistrikt	Antal		Röstande		Giltiga valseدلars fördelning efter partier								
	röst- berät- tigade	Antal	% av röst- berät- tigade	Med ogiltiga valseدلar	Med giltiga val- sedlar	m	c	fp	kd	mp	s	v	övr
<b>01 Stockholms kommun</b>													
<b>Stockholm 1 Södermalm-Enskede</b>													
Domkyrkoförs 1, Storkyrkan N	1 535	1 193	77,7	9	9	451	93	120	71	106	210	85	48
Domkyrkoförs 2, Storkyrkan S	1 186	981	82,7	7	5	371	81	114	58	102	127	69	52
Maria 1, Mariatorget N	1 489	1 170	78,6	14	14	359	106	113	45	162	203	111	57
Maria 2, Mariatorget NV	1 466	1 220	83,2	27	27	368	88	130	45	195	216	89	62
Maria 3, Mariatorget V	1 563	1 306	83,6	23	22	358	95	148	47	172	274	139	50
Maria 4, Mariatorget SV	1 422	1 164	81,9	19	18	281	71	106	36	187	239	161	64
Maria 5, Mariatorget SÖ	1 464	1 247	85,2	20	20	348	90	146	39	217	236	109	42
Maria 6, Mariatorget NÖ	1 539	1 296	84,2	17	17	415	86	110	47	170	232	140	79
Maria 7, Mariatorget Ö	1 221	1 056	86,5	15	15	332	76	115	45	121	193	115	44
Maria 8, Mariatorget S	1 493	1 229	82,3	13	13	358	83	105	39	157	257	156	61
Maria 9, Södra Station S	1 061	868	81,8	21	21	218	49	75	33	133	197	109	33
Maria 10, Södra Station Ö	1 140	987	86,6	13	13	360	64	127	38	93	186	63	43
Maria 11, Södra Station V	1 383	1 196	86,5	25	25	303	69	126	36	150	282	137	68
Högalid 1, Reimersholme-Långholmen	1 055	775	73,5	9	9	214	62	71	32	118	151	75	43
Högalid 2, Reimersholme S	1 183	997	84,3	9	9	285	66	101	66	136	222	80	32
Högalid 3, Norra Högalid N	1 458	1 247	85,5	16	16	398	111	139	32	172	219	113	47
Högalid 4, Norra Högalid C	1 306	1 065	81,5	17	17	300	99	87	41	149	221	96	55
Högalid 5, Norra Högalid V	1 481	1 200	81,0	20	20	365	76	129	16	185	204	131	74
Högalid 6, Norra Högalid SV	1 397	1 123	80,4	16	15	273	98	107	38	185	224	121	61
Högalid 7, Mellersta Högalid V	1 235	961	77,8	15	15	247	58	88	46	149	217	86	55
Högalid 8, Norra Högalid NV	1 523	1 251	82,1	21	21	342	95	108	16	241	237	115	76
Högalid 9, Norra Högalid S	1 313	1 115	84,9	14	14	301	81	120	33	172	220	128	46
Högalid 10, Mellersta Högalid SV	1 162	990	85,2	15	14	214	55	98	30	129	298	98	53
Högalid 11, Mellersta Högalid N	1 309	1 050	80,2	16	16	282	55	84	53	126	275	111	48
Högalid 12, Norra Högalid NÖ	973	836	85,9	11	11	252	79	96	32	122	136	66	42
Högalid 13, Norra Högalid Ö	942	807	85,7	10	10	232	38	73	29	96	216	80	33
Högalid 14, Mellersta Högalid Ö	1 616	1 342	83,0	20	20	421	93	136	67	162	281	112	50
Högalid 15, Mellersta Högalid S	1 438	1 174	81,6	17	15	264	77	119	51	187	266	131	62
Högalid 16, Södra Högalid V	1 455	1 230	84,5	10	9	342	73	118	78	177	290	94	48
Högalid 17, Södra Högalid Ö	1 532	1 269	82,8	20	19	312	44	101	45	172	319	189	67
Högalid 18, Mellersta Högalid SÖ	1 482	1 212	81,8	26	25	315	87	107	28	183	272	132	62
Högalid 19, Norra Högalid SÖ	1 101	922	83,7	14	14	246	57	95	41	110	220	86	53
Katarina 1, Östra Katarina NV	1 156	751	65,0	10	10	231	65	83	30	96	126	70	40
Katarina 2, Östra Katarina N	1 405	1 180	84,0	14	14	387	72	112	41	156	236	119	43

## Valkrets 01 Stockholms kommun

## Riksdagsvalet 2006 kommun- och valdistriktvis

## Tabell 6 (forts.)

Valkrets Kommun/Kommunvalkrets Valdistrikt	Antal röst- berät- tigade	Antal	Röstande		Med		Giltiga valsedlars fördelning efter partier							
			% av röst- berät- tigade	Med ogiltiga valsedlar	Med giltiga valsedlar	m	c	fp	kd	mp	s	v	övr	
Katarina 3, Östra Katarina NÖ	1 496	1 276	85,3	12	11	1 264	407	78	138	52	166	213	141	69
Katarina 4, Östra Katarina V	1 204	1 015	84,3	13	13	1 002	352	68	108	43	115	196	89	31
Katarina 5, Östra Katarina VSV	1 487	1 245	83,7	15	14	1 230	372	85	111	47	203	219	139	54
Katarina 6, Östra Katarina Ö	1 483	1 231	83,0	16	16	1 215	366	88	91	40	186	245	130	69
Katarina 7, Västra Katarina N	1 398	1 041	74,5	12	12	1 029	243	39	74	36	103	303	164	67
Katarina 8, Västra Katarina NÖ	1 130	953	84,3	14	14	939	296	67	114	32	124	176	91	39
Katarina 9, Västra Katarina Ö	1 179	998	84,6	11	11	987	332	68	94	32	142	166	103	50
Katarina 10, Västra Katarina SV	1 382	1 157	83,7	13	13	1 144	313	60	86	45	145	301	130	64
Katarina 11, Västra Katarina C	1 492	1 283	86,0	18	18	1 265	312	77	108	56	180	340	128	64
Katarina 12, Västra Katarina SÖ	1 380	1 128	81,7	20	20	1 108	344	67	102	44	102	273	117	59
Katarina 13, Västra Katarina S	1 393	1 153	82,8	20	18	1 133	350	64	100	25	151	261	127	55
Katarina 14, Östra Katarina S	1 439	1 186	82,4	30	30	1 156	326	74	110	39	180	251	119	57
Katarina 15, Östra Katarina SSV	1 246	975	78,3	21	21	954	269	62	81	69	123	196	91	63
Katarina 16, Östra Katarina SV	1 458	1 192	81,8	18	18	1 174	299	58	102	36	191	281	153	54
Katarina 17, Östra Katarina SÖ	1 322	1 101	83,3	33	32	1 068	301	63	112	29	178	215	119	51
Katarina 18, Östra Katarina SSÖ	1 492	1 233	82,6	19	19	1 214	375	84	124	36	185	246	105	59
Katarina 19, Östra Katarina C	1 519	1 268	83,5	19	19	1 249	367	79	101	52	186	269	149	46
Katarina 20, Västra Katarina V	1 089	851	78,1	14	14	837	195	33	66	39	84	265	107	48
Sofia 1, Norra Sofia N	1 497	1 157	77,3	19	19	1 138	387	77	105	66	140	210	103	50
Sofia 2, Norra Sofia Ö	983	850	86,5	11	11	839	216	52	71	33	158	157	109	43
Sofia 3, Norra Sofia S	1 428	1 214	85,0	20	20	1 194	350	73	116	62	178	228	134	53
Sofia 4, Norra Sofia V	1 401	1 162	82,9	12	12	1 150	371	88	99	42	188	206	107	49
Sofia 5, Norra Sofia C	1 314	1 076	81,9	16	16	1 060	338	71	79	38	182	212	86	54
Sofia 6, Södra Sofia Ö	1 396	1 285	92,0	11	11	1 274	486	93	151	70	120	234	86	34
Sofia 7, Södra Sofia NV	1 330	1 091	82,0	19	19	1 072	294	87	93	24	185	205	127	57
Sofia 8, Södra Sofia SV	1 557	1 325	85,1	16	15	1 309	407	75	143	78	154	269	128	55
Sofia 9, Södra Sofia V	1 479	1 261	85,3	17	17	1 244	361	65	124	48	146	301	137	62
Sofia 10, Södra Sofia S	1 546	1 320	85,4	11	11	1 309	375	79	159	63	142	340	101	50
Sofia 11, Södra Sofia N	1 507	1 321	87,7	26	26	1 295	309	79	128	47	188	312	166	66
Sofia 12, Södra Hammarbyhamnen N	417	326	78,2	11	11	315	98	23	40	15	32	61	30	16
Sofia 13, Södra Hammarbyhamnen NÖ	1 421	1 214	85,4	15	14	1 199	470	86	140	36	152	226	51	38
Sofia 14, Södra Hammarbyhamnen C	1 812	1 572	86,8	17	17	1 555	732	127	189	56	128	251	43	29
Sofia 15, Södra Hammarbyhamnen V	992	854	86,1	15	15	839	308	74	94	20	99	160	48	36
Sofia 16, Södra Hammarbyhamnen Ö	1 547	1 367	88,4	10	10	1 357	649	141	161	31	107	191	44	33
Brännkyrka 22, Östberga S	1 021	733	71,8	6	6	727	175	15	35	25	57	312	77	31
Brännkyrka 23, Östberga Ö	1 154	921	79,8	25	24	896	287	31	73	37	59	297	62	50
Brännkyrka 24, Östberga N	1 011	696	68,8	15	15	681	149	24	40	22	45	283	94	24
Vantör 1, Stureby N	1 554	1 065	68,5	14	14	1 051	415	62	116	78	96	210	45	29

Riksdagsvalet 2006 kommun- och valdistriktsvis

Valkrets 01 Stockholms kommun

Tabell 6 (forts.)

Valkrets Kommun/Kommunvalkrets Valdistrikt	Antal röst- berät- tigade	Antal	Röstande			Med giltiga val- sedlar	Giltiga valsedlars fördelning efter partier							
			% av röst- berät- tigade	Med ogiltiga valsedlar	Totalt		Varav blanka	m	c	fp	kd	mp	s	v
Vantör 2, Stureby V	1 115	910	81,6	19	18	891	310	46	85	50	78	223	55	44
Vantör 3, Stureby Ö	1 290	1 150	89,1	20	20	1 130	492	81	134	89	75	178	52	29
Vantör 4, Stureby S	1 234	946	76,7	7	7	939	239	39	81	37	115	306	69	53
Enskede 1, Årsta V	1 361	964	70,8	17	16	947	284	51	64	33	106	266	86	57
Enskede 2, Årsta NV	986	836	84,8	13	13	823	220	40	83	47	106	224	69	34
Enskede 3, Årsta VSV	1 161	951	81,9	29	28	922	239	52	77	36	100	266	87	65
Enskede 4, Årsta N	1 294	1 113	86,0	20	20	1 093	296	66	99	44	135	278	116	59
Enskede 5, Årsta SV	1 383	1 080	78,1	15	15	1 065	285	52	88	43	121	326	95	55
Enskede 6, Årsta S	1 191	972	81,6	16	16	956	307	19	63	59	74	303	77	54
Enskede 7, Årsta C	1 395	1 189	85,2	20	20	1 169	327	62	118	39	139	242	90	82
Enskede 8, Årsta NÖ	1 276	1 109	86,9	9	9	1 100	311	71	116	51	138	282	76	55
Enskede 9, Årsta Ö	1 436	1 209	84,2	19	19	1 190	331	90	121	45	130	319	105	49
Enskede 10, Årsta SÖ	1 462	1 183	80,9	17	17	1 166	328	71	112	35	159	293	104	64
Enskede 11, Johanneshov N	1 237	982	79,4	9	9	973	331	55	77	56	81	242	77	54
Enskede 12, Johanneshov Ö	1 277	966	75,6	18	18	948	280	61	91	31	108	243	77	57
Enskede 13, Johanneshov S	1 145	868	75,8	22	22	846	232	43	73	26	120	209	108	35
Enskede 14, Johanneshov V	1 447	1 137	78,6	30	29	1 107	356	81	108	52	117	250	76	67
Enskede 15, Enskede Gärd N	1 014	841	82,9	15	13	826	265	51	104	49	104	156	62	35
Enskede 16, Enskede Gärd S	1 024	889	86,8	10	10	879	303	51	93	38	89	199	69	37
Enskede 17, Enskedefältet	930	858	92,3	14	13	844	299	56	101	36	92	173	62	25
Enskede 18, Gamla Enskede V	1 380	1 169	84,7	14	13	1 155	332	100	118	59	158	243	95	50
Enskede 19, Gamla Enskede C	1 493	1 326	88,8	24	24	1 302	435	111	150	56	172	221	98	59
Enskede 20, Gamla Enskede S	1 252	1 036	82,7	27	27	1 009	319	70	83	31	129	224	101	52
Enskede 21, Gamla Enskede N	1 293	979	75,7	16	16	963	184	32	65	30	95	371	144	42
Enskede 22, Gamla Enskede Ö	1 440	1 050	72,9	15	15	1 035	185	43	55	52	104	421	126	49
<b>Hela kommunvalkretsen</b>	<b>127 956</b>	<b>108 335</b>	<b>84,7</b>	<b>1 657</b>	<b>1 625</b>	<b>106 678</b>	<b>32 382</b>	<b>6 902</b>	<b>10 354</b>	<b>4 303</b>	<b>13 697</b>	<b>23 868</b>	<b>10 109</b>	<b>5 063</b>
<b>Samtliga röster</b>														
Därav i vallokaler		3 116		55	50	3 061	1 151	180	310	112	364	557	237	150
räknade förtidsröster														
<b>Stockholm 2 Bromma-Kungsholmen</b>														
Kungsholm 1, VSV	1 634	1 251	76,6	11	11	1 240	560	126	159	75	78	165	46	31
Kungsholm 2, SV	1 280	1 084	84,7	16	15	1 068	503	86	144	64	68	134	38	31
Kungsholm 3, V	1 605	1 379	85,9	15	15	1 364	590	110	159	59	121	221	64	40
Kungsholm 4, NV	1 434	1 237	86,3	12	12	1 225	595	87	171	58	79	158	42	35
Kungsholm 5, C	1 307	1 099	84,1	11	11	1 088	500	80	121	58	96	156	41	36
Kungsholm 6, SSV	1 331	1 127	84,7	19	19	1 108	450	91	140	92	75	170	55	35
Kungsholm 7, S	1 575	1 361	86,4	12	11	1 349	727	110	165	67	74	142	38	26

## Valkrets 01 Stockholms kommun

## Riksdagsvalet 2006 kommun- och valdistriktvis

## Tabell 6 (forts.)

Valkrets Kommun/Kommunvalkrets Valdistrikt	Antal röst- berät- tigade	Antal	Röstande		Med giltiga val- sedlar		Giltiga valsedlars fördelning efter partier							öv r
			% av röst- berät- tigade	Med ogiltiga valsedlar	Med giltiga val- sedlar	m	c	fp	kd	mp	s	v		
Kungsholm 8, SÖ	1 475	1 273	86,3	14	14	1 259	553	113	144	56	105	173	62	53
Kungsholm 9, NÖ	1 540	1 278	83,0	17	16	1 261	612	87	148	62	108	151	47	46
Kungsholm 10, Ö	1 461	1 148	78,6	7	6	1 141	531	82	151	68	84	160	35	30
Kungsholm 11, N	1 490	1 303	87,4	12	12	1 291	590	106	173	75	62	185	63	37
S:t Görän 1, Fredhäll S	1 633	1 180	72,3	21	21	1 159	456	62	131	56	112	229	61	52
S:t Görän 2, Fredhäll Ö	1 525	1 326	87,0	9	9	1 317	498	98	180	53	143	229	62	54
S:t Görän 3, Fredhäll V	1 426	1 201	84,2	15	15	1 186	482	81	123	62	108	204	69	57
S:t Görän 4, Kristineberg V	1 585	1 312	82,8	18	18	1 294	457	101	146	34	189	234	73	60
S:t Görän 5, Kristineberg N	1 516	1 242	81,9	20	20	1 222	499	83	141	51	116	208	83	41
S:t Görän 6, Kristineberg Ö	1 534	1 310	85,4	15	15	1 295	492	87	139	46	134	256	86	55
S:t Görän 7, Marieberg S	1 114	961	86,3	16	16	945	422	63	129	75	57	134	40	25
S:t Görän 8, Marieberg-Stadshagen S	1 222	1 066	87,2	10	10	1 056	428	84	125	66	88	179	41	45
S:t Görän 9, Stadshagen N	1 337	994	74,3	15	15	979	315	54	105	39	108	224	73	61
S:t Görän 10, Östra S:t Görän V	1 531	1 251	81,7	19	19	1 232	559	98	137	37	112	187	60	42
S:t Görän 11, Östra S:t Görän N	1 419	1 119	78,9	7	7	1 112	491	88	152	49	78	174	47	33
S:t Görän 12, Östra S:t Görän NV	1 548	1 258	81,3	13	13	1 245	505	80	135	54	122	228	73	48
S:t Görän 13, Östra S:t Görän C	1 519	1 251	82,4	12	11	1 239	558	77	164	59	101	189	58	33
S:t Görän 14, Östra S:t Görän NÖ	1 585	1 305	82,3	14	14	1 291	574	65	155	57	106	210	69	55
S:t Görän 15, Östra S:t Görän Ö	1 512	1 248	82,5	16	16	1 232	503	75	170	70	99	200	74	41
S:t Görän 16, Östra S:t Görän SV	1 619	1 395	86,2	21	21	1 374	620	91	169	76	96	230	63	29
S:t Görän 17, Östra S:t Görän S	1 418	1 206	85,0	10	10	1 196	561	89	154	59	97	161	43	32
Bromma 1, Abrahamsberg S	1 492	1 033	69,2	15	13	1 018	433	80	106	63	93	156	52	35
Bromma 2, Abrahamsberg N	1 033	828	80,2	8	8	820	303	56	87	40	85	164	54	31
Bromma 3, Åkeslund Ö	1 041	820	78,8	16	16	804	274	64	101	25	82	155	53	50
Bromma 4, Åkeslund V	1 432	1 181	82,5	15	15	1 166	407	73	122	55	134	253	74	48
Bromma 5, Åkeshov	575	438	76,2	13	13	425	128	24	39	18	53	89	49	25
Bromma 6, Riksby V	1 505	1 156	76,8	21	21	1 135	383	47	150	50	103	252	89	61
Bromma 7, Riksby S	1 464	1 177	80,4	14	14	1 163	433	68	169	62	98	220	72	41
Bromma 8, Eneby - Bromma K:a N	780	714	91,5	3	3	711	329	50	119	47	33	100	20	13
Bromma 9, Bromma Kyrka S	1 432	1 265	88,3	8	8	1 257	677	87	185	97	60	104	25	22
Bromma 10, Beckomberga Ö	677	466	68,8	7	7	459	123	11	37	31	32	170	38	17
Bromma 11, Norra Ångby N	1 183	1 111	93,9	9	8	1 102	490	112	185	62	73	116	37	27
Bromma 12, Norra Ångby Ö	1 235	1 122	90,9	10	9	1 112	444	121	139	100	121	128	43	16
Bromma 13, Norra Ångby V	916	818	89,3	5	5	813	333	92	111	55	55	115	32	20
Bromma 14, Blackeberg N	1 191	952	79,9	21	21	931	182	36	73	38	96	343	100	63
Bromma 15, Blackeberg V	1 169	877	75,0	23	23	854	183	29	73	48	99	285	79	58
Bromma 16, Blackeberg S	1 070	757	70,7	12	12	745	182	32	53	48	68	237	67	58
Bromma 17, Blackeberg Ö	1 341	1 061	79,1	11	11	1 050	287	31	82	66	113	312	97	62



Tabell 6 (forts.) Riksdagsvalet 2006 kommun- och valdistriktvis Valkrets 01 Stockholms kommun

Valkrets Kommun/Kommunvalkrets Valdistrikt	Antal röst- berät- tigade	Antal	Röstande		Giltiga valsedlars fördelning efter partier								
			% av röst- berät- tigade	Med ogiltiga valsedlar	m	c	fp	kd	mp	s	v	övr	
Bromma 18, Södra Ångby	1 134	1 062	93,7	1	1	597	88	180	81	48	44	10	13
Bromma 19, Ulvsunda Industriomr. V	949	772	81,3	13	13	269	44	60	31	62	199	54	40
Bromma 20, Ulvsunda Industriomr. Ö	1 081	905	83,7	18	16	361	58	78	44	71	182	54	39
Bromma 21, Bällsta	511	443	86,7	6	5	209	18	51	25	18	91	6	19
Bromma 22, Mariehäll	1 396	1 082	77,5	21	20	485	67	97	41	73	227	31	40
Bromma 23, Beckomberga V	1 177	945	80,3	11	11	318	35	111	55	57	262	67	29
Essinge 1, Lilla Essingen Ö	1 157	891	77,0	21	20	312	56	111	24	98	178	54	37
Essinge 2, Lilla Essingen N	1 268	1 029	81,2	14	14	424	80	105	32	100	187	52	35
Essinge 3, Stora Essingen S	954	813	85,2	9	9	350	54	78	47	94	114	38	29
Essinge 4, Stora Essingen N	1 159	1 003	86,5	14	14	461	69	114	59	91	140	27	28
Essinge 5, Stora Essingen Ö	979	829	84,7	10	10	371	68	104	46	57	110	41	22
Essinge 6, Lilla Essingen S	1 267	1 197	94,5	6	6	667	103	159	57	54	122	11	18
Västerled 1, Smedslätten V	1 333	1 013	76,0	5	5	564	77	144	95	39	52	18	19
Västerled 2, Äppelviken	1 249	1 154	92,4	4	4	633	115	168	99	41	60	17	17
Västerled 3, Stora Mossen	1 022	938	91,8	4	4	528	76	147	81	33	34	16	19
Västerled 4, Alvik	829	693	83,6	7	6	286	67	84	60	57	88	20	24
Västerled 5, Traneberg V	1 403	1 145	81,6	16	16	393	77	118	57	109	251	72	52
Västerled 6, Traneberg S	1 411	1 183	83,8	10	10	490	74	144	77	92	203	49	44
Västerled 7, Traneberg C	1 426	1 182	82,9	16	16	457	79	117	57	131	208	70	47
Västerled 8, Traneberg Ö	1 404	1 240	88,3	8	8	447	84	172	85	83	280	36	45
Västerled 9, Ulvsunda Ö	810	728	89,9	7	7	283	60	101	38	57	110	41	31
Västerled 10, Nockebyhov S	1 343	1 081	80,5	10	10	520	57	133	110	62	117	43	29
Västerled 11, Olovslund-Nockebyhov	1 056	965	91,4	11	11	471	104	144	72	65	73	14	11
Västerled 12, Nockeby S	1 195	1 095	91,6	5	5	678	67	126	96	34	64	14	11
Västerled 13, Nockeby N	1 026	919	89,6	8	8	507	64	116	87	34	86	7	10
Västerled 14, Högländet	929	842	90,6	4	4	532	59	107	63	31	28	6	12
Västerled 15, Alsten S	1 046	979	93,6	2	2	572	84	145	81	34	42	13	6
Västerled 16, Alsten N	1 125	1 022	90,8	3	3	543	106	140	104	30	61	16	19
Västerled 17, Smedslätten Ö	663	601	90,6	5	5	320	38	94	54	37	35	10	8
Västerled 18, Ulvsunda V	772	597	77,3	10	10	218	31	67	26	52	130	40	23
<b>Hela kommunvalkretsen</b>	<b>93 785</b>	<b>80 893</b>	<b>86,3</b>	<b>923</b>	<b>905</b>	<b>34 758</b>	<b>5 685</b>	<b>9 734</b>	<b>4 593</b>	<b>6 293</b>	<b>12 587</b>	<b>3 653</b>	<b>2 667</b>
<b>Samtliga röster</b> Därav i vallokaler räknade förtidsröster		2 604		36	33	1 270	159	258	127	235	319	119	81
<b>Stockholm 3 Norrmalm-Östermalm</b>													
Domkyrkoförs 3, Klara - Jakob Johannes 1, Norrmalm Ö	1 476 915	1 155 577	78,3 63,1	16 4	15 4	563 287	84 27	156 60	58 39	59 41	158 78	30 27	31 14

## Valkrets 01 Stockholms kommun

## Riksdagsvalet 2006 kommun- och valdistriktvis

## Tabell 6 (forts.)

Valkrets Kommun/Kommunvalkrets Valdistrikt	Antal röst- berät- tigade	Antal	Röstande		Med		Giltiga valsedlars fördelning efter partier							öv r
			% av röst- berät- tigade	Med ogiltiga valsedlar	Totalt	Varav blanka	Med giltiga val- sedlar	m	c	fp	kd	mp	s	
Johannes 2, Vasastaden SÖ	1 339	1 144	85,4	10	10	1 134	524	70	147	71	74	159	46	43
Johannes 3, Vasastaden V	1 139	906	79,5	10	9	896	379	70	104	36	82	146	48	31
Johannes 4, Vasastaden C	1 347	1 096	81,4	5	5	1 091	524	69	137	49	85	148	42	37
Johannes 5, Vasastaden Ö	1 525	1 252	82,1	14	13	1 238	655	94	148	71	59	145	33	33
Johannes 6, Vasastaden NÖ	1 181	965	81,7	16	16	949	446	77	116	37	81	132	37	23
Johannes 7, Vasastaden N	951	766	80,5	6	5	760	361	56	106	23	48	101	36	29
Johannes 8, Norrmalm NÖ	943	770	81,7	3	3	767	397	59	104	31	57	77	15	27
Adolf Fredrik 1, Vasastaden SV	1 705	1 370	80,4	11	9	1 359	627	115	159	65	123	162	56	52
Adolf Fredrik 2, Vasastaden S	1 535	1 210	78,8	9	8	1 201	591	83	153	56	89	154	34	41
Adolf Fredrik 3, Norrmalm N	1 496	1 226	82,0	19	19	1 207	546	84	169	79	72	172	47	38
Adolf Fredrik 4, Norrmalm NV	1 630	1 354	83,1	14	14	1 340	623	111	156	59	94	188	58	51
Gustav Vasa 1, NV	1 586	1 240	78,2	14	14	1 226	627	83	154	64	72	151	52	23
Gustav Vasa 2, Ö	1 324	1 048	79,2	9	9	1 039	508	70	120	77	67	129	41	27
Gustav Vasa 3, N	1 509	1 196	79,3	13	11	1 183	470	62	134	84	84	253	53	43
Gustav Vasa 4, SÖ	1 292	1 035	80,1	16	16	1 019	444	74	126	52	85	144	58	36
Gustav Vasa 5, C	1 555	1 314	84,5	14	13	1 300	578	104	184	72	113	150	62	37
Gustav Vasa 6, V	1 488	1 236	83,1	14	14	1 222	616	96	124	43	110	129	59	45
Gustav Vasa 7, S	1 200	945	78,8	10	9	935	351	75	133	29	97	142	67	41
Gustav Vasa 8, NÖ	979	828	84,6	10	9	818	411	51	118	29	66	96	20	27
Matteus 1, Östra Matteus Ö	1 754	1 235	70,4	19	19	1 216	563	97	133	46	110	165	64	38
Matteus 2, Östra Matteus NÖ	1 343	1 140	84,9	11	10	1 129	539	78	135	55	75	150	58	39
Matteus 3, Östra Matteus N	1 435	1 198	83,5	10	10	1 188	510	100	138	67	103	169	53	48
Matteus 4, Östra Matteus C	1 370	1 168	85,3	12	12	1 156	528	98	166	58	84	135	53	34
Matteus 5, Östra Matteus NV	1 555	1 339	86,1	11	11	1 328	570	108	145	76	112	206	63	48
Matteus 6, Västra Matteus NÖ	1 379	1 150	83,4	9	9	1 141	483	91	156	43	100	183	40	45
Matteus 7, Västra Matteus N	1 165	990	85,0	7	7	983	456	92	124	54	68	116	35	38
Matteus 8, Västra Matteus C	875	711	81,3	7	7	704	281	57	93	40	62	105	46	20
Matteus 9, Västra Matteus SÖ	916	758	82,8	6	6	752	350	60	84	35	73	105	25	20
Matteus 10, Östra Matteus V	1 532	1 316	85,9	9	9	1 307	616	114	187	61	103	135	62	29
Matteus 11, Östra Matteus S	1 475	1 280	86,8	15	15	1 265	635	110	148	50	99	136	50	37
Matteus 12, Västra Matteus Ö	1 569	1 373	87,5	15	15	1 358	675	115	173	60	86	163	54	32
Matteus 13, Västra Matteus S	1 213	1 007	83,0	16	16	991	465	70	122	48	94	134	35	23
Matteus 14, Västra Matteus SV	1 257	1 093	87,0	11	11	1 082	482	106	127	55	103	122	52	35
Matteus 15, Västra Matteus VSV	1 237	1 088	88,0	13	13	1 075	485	93	129	55	91	150	41	31
Matteus 16, Västra Matteus V	1 271	1 101	86,6	12	12	1 089	484	81	138	51	90	159	55	31
Matteus 17, Västra Matteus NV	1 329	1 134	85,3	11	10	1 123	393	86	143	47	137	187	77	53
Engelbrekt 1, Engelbr Kyrka SÖ	1 784	1 244	69,7	8	8	1 236	784	64	140	63	43	82	34	26
Engelbrekt 2, Engelbr Kyrka S	1 488	1 292	86,8	1	1	1 291	822	78	152	86	34	75	20	24

## Valkrets 01 Stockholms kommun

## Riksdagsvalet 2006 kommun- och valdistriktvis

## Tabell 6 (forts.)

Valkrets Kommun/Kommunvalkrets Valdistrikt	Antal röst- berät- tigade	Antal	Röstande			Giltiga valsedlars fördelning efter partier									
			% av röst- berät- tigade	Med ogiltiga valsedlar	Totalt	Varav	m	c	fp	kd	mp	s	v	övr	
Engelbrect 3, Tekniska Högskolan Ö	1 306	1 024	78,4	13	13	1 011	415	90	126	53	95	143	50	39	
Engelbrect 4, Engelbr Kyrka Ö	1 296	1 126	86,9	1	1	1 125	731	63	134	84	37	52	11	13	
Engelbrect 5, Engelbr Kyrka SV	1 499	1 288	85,9	5	5	1 283	805	63	144	99	47	75	22	28	
Engelbrect 6, Engelbr Kyrka NV	1 175	1 014	86,3	2	2	1 012	619	52	126	91	34	59	14	17	
Engelbrect 7, Engelbr Kyrka NÖ	1 077	910	84,5	7	7	903	415	83	125	37	56	116	45	26	
Engelbrect 8, Tekniska Högskolan V	1 429	1 171	81,9	13	13	1 158	414	93	165	41	134	162	97	52	
Engelbrect 9, Hjorthagen Ö	939	737	78,5	18	18	719	209	47	59	26	84	178	67	49	
Engelbrect 10, Hjorthagen V	968	850	87,8	11	11	839	299	76	115	31	103	127	49	39	
Engelbrect 11, Universitetet Ö	954	747	78,3	11	11	736	171	75	80	16	152	104	85	53	
Engelbrect 12, Universitetet V	962	807	83,9	11	11	796	269	86	105	39	98	124	41	34	
Engelbrect 13, Engelbr Kyrka N	1 186	958	80,8	10	10	948	497	58	103	49	59	112	36	34	
Hedvig Eleonora 1, NV	1 748	1 376	78,7	5	4	1 371	854	73	163	102	53	85	20	21	
Hedvig Eleonora 2, N	1 573	1 317	83,7	8	8	1 309	809	62	167	105	47	80	17	22	
Hedvig Eleonora 3, NÖ	1 508	1 270	84,2	4	4	1 266	786	56	126	106	45	103	14	30	
Hedvig Eleonora 4, SÖ	1 493	1 275	85,4	4	4	1 271	775	73	151	101	48	84	16	23	
Hedvig Eleonora 5, SV	1 401	1 161	82,9	10	9	1 151	739	61	134	54	45	73	21	24	
Hedvig Eleonora 6, S	1 456	1 210	83,1	5	5	1 205	704	70	130	93	62	92	27	27	
Oscar 1, Djurgården	1 355	772	57,0	3	2	769	419	46	85	44	41	84	38	12	
Oscar 2, Oscars Kyrka Ö	1 460	1 247	85,4	5	4	1 242	702	73	151	115	50	109	16	26	
Oscar 3, Oscars Kyrka SV	1 521	1 273	83,7	9	9	1 264	846	50	137	96	39	58	14	24	
Oscar 4, Oscars Kyrka V	1 511	1 249	82,7	9	9	1 240	785	63	146	77	40	91	13	25	
Oscar 5, Oscars Kyrka SÖ	1 517	1 315	86,7	10	9	1 305	888	75	130	91	36	46	13	26	
Oscar 6, Oscars Kyrka S	1 421	1 220	85,9	4	4	1 216	758	74	152	94	43	69	13	13	
Oscar 7, Oscars Kyrka NV	1 523	1 257	82,5	8	8	1 249	796	73	129	105	42	69	15	20	
Oscar 8, Oscars Kyrka C	1 481	1 289	87,0	2	2	1 287	839	88	134	98	26	59	18	25	
Oscar 9, Oscars Kyrka NÖ	1 233	1 059	85,9	2	2	1 057	645	68	102	80	35	81	22	24	
Oscar 10, Oscars Kyrka N	1 298	1 064	82,0	8	8	1 056	559	48	122	68	38	153	32	36	
Oscar 11, Gärdet S	1 532	1 289	84,1	8	8	1 281	733	83	153	94	60	107	22	29	
Oscar 12, Gärdet C	1 366	1 191	87,2	6	6	1 185	578	73	157	113	50	144	31	39	
Oscar 13, Gärdet SÖ	1 576	1 354	85,9	6	6	1 348	760	76	142	95	62	128	33	52	
Oscar 14, Gärdet SV	1 445	1 201	83,1	7	5	1 194	655	78	135	101	65	99	25	36	
Oscar 15, Gärdet NV	1 471	1 238	84,2	11	11	1 227	616	85	148	88	83	137	29	41	
Oscar 16, Gärdet NNV	1 419	1 138	80,2	7	6	1 131	538	79	126	49	101	134	56	48	
Oscar 17, Gärdet V	1 107	968	87,4	10	10	958	460	69	114	37	68	145	32	33	
Oscar 18, Gärdet NNÖ	1 397	1 153	82,5	14	14	1 139	578	81	136	77	66	131	32	38	
Oscar 19, Gärdet NÖ	1 337	1 057	79,1	12	12	1 045	467	64	124	64	95	144	50	37	
Oscar 20, Gärdet N	1 317	1 053	80,0	7	7	1 046	544	79	124	54	57	136	28	24	
Oscar 21, Gärdet Ö	1 337	1 080	80,8	16	14	1 064	448	84	149	73	94	137	41	38	

## Valkrets 01 Stockholms kommun

## Riksdagsvalet 2006 kommun- och valdistriktvis

## Tabell 6 (forts.)

Valkrets Kommun/Kommunvalkrets Valdistrikt	Antal röst- berät- tigade	Antal	Röstande		Giltiga valsedlars fördelning efter partier									
			% av röst- berät- tigade	Med ogiltiga valsedlar	Med giltiga val- sedlar	m	c	fp	kd	mp	s	v	övr	
<b>Hela kommunvalkretsen</b>	<b>105 656</b>	<b>90 948</b>	<b>86,1</b>	<b>791</b>	<b>762</b>	<b>90 157</b>	<b>45 996</b>	<b>6 232</b>	<b>10 845</b>	<b>5 160</b>	<b>6 020</b>	<b>10 063</b>	<b>3 164</b>	<b>2 677</b>
<b>Samtliga röster</b>		3 990		49	44	3 941	2 222	230	455	146	305	342	121	120
Därav i vallokal ej räknade förtidsröster														
<b>Stockholm 4 Östra Söderort</b>														
Vantör 5, Bandhagen Ö	1 415	1 026	72,5	20	19	1 006	207	24	40	26	98	414	135	62
Vantör 6, Bandhagen N	1 483	1 138	76,7	20	19	1 118	273	36	91	58	97	395	87	81
Vantör 7, Bandhagen V	1 215	888	73,1	14	13	874	222	40	61	48	84	259	103	57
Vantör 8, Högdalen Ö	1 463	1 045	71,4	27	27	1 018	210	32	67	31	93	378	139	68
Vantör 9, Högdalen S	1 240	932	75,2	15	15	917	182	39	54	54	86	352	83	67
Vantör 10, Högdalen V	1 124	862	76,7	17	17	845	242	27	66	49	55	291	60	55
Vantör 11, Högdalen C	1 161	792	68,2	15	15	777	140	19	42	27	58	329	108	54
Vantör 12, Högdalen N	1 105	849	76,8	15	14	834	243	26	82	32	71	255	79	46
Vantör 13, Örby V	1 074	897	83,5	9	9	888	391	49	76	47	44	200	34	47
Vantör 14, Örby S	1 128	975	86,4	8	8	967	438	60	120	66	46	184	36	17
Vantör 15, Örby N	1 146	998	87,1	15	15	983	451	58	97	57	49	187	52	32
Vantör 16, Rågsved Ö	1 151	716	62,2	14	14	702	84	9	35	20	42	359	99	54
Vantör 17, Rågsved SV	1 029	693	67,3	14	14	679	117	22	40	26	55	285	85	49
Vantör 18, Rågsved N	1 302	782	60,1	7	7	775	93	17	42	29	44	424	85	41
Vantör 19, Rågsved V	1 412	1 016	72,0	9	9	1 007	225	23	78	60	72	386	107	56
Vantör 20, Rågsved S	1 075	732	68,1	8	7	724	119	15	43	38	52	327	95	35
Vantör 21, Hagsåtra C	1 276	1 011	79,2	22	22	989	297	28	78	46	80	348	65	47
Vantör 22, Hagsåtra Ö	1 436	1 002	69,8	17	17	985	192	21	64	38	80	418	100	72
Vantör 23, Hagsåtra N	1 265	813	64,3	15	15	798	162	24	53	28	43	357	90	41
Vantör 24, Hagsåtra V	1 530	1 305	85,3	32	32	1 273	363	43	113	106	69	430	64	85
Farsta 1, Svedmyra N	1 333	955	71,6	6	6	949	261	49	73	33	121	256	108	48
Farsta 2, Svedmyra S	951	679	71,4	10	9	669	135	33	46	24	82	218	79	52
Farsta 3, Tallkrogen N	1 296	1 044	80,6	17	17	1 027	232	33	80	33	109	368	115	57
Farsta 4, Tallkrogen S	1 554	1 396	89,8	24	24	1 372	495	83	115	76	111	357	84	51
Farsta 5, Gubbängen Ö	985	812	82,4	12	12	800	229	40	60	24	87	241	72	47
Farsta 6, Gubbängen S	1 232	988	80,2	28	28	960	235	41	85	50	86	324	78	61
Farsta 7, Gubbängen V	1 480	1 169	79,0	33	28	1 136	259	58	86	47	159	339	120	68
Farsta 8, Hökarängen Ö	1 169	872	74,6	17	16	855	188	16	50	39	83	332	98	49
Farsta 9, Hökarängen C	1 431	1 093	76,4	18	17	1 075	221	18	65	45	92	460	99	75
Farsta 10, Hökarängen N	1 127	811	72,0	12	12	799	159	14	44	24	89	303	94	72
Farsta 11, Hökarängen S	1 049	773	73,7	20	20	753	134	32	40	27	91	263	98	68
Farsta 12, Hökarängen V	1 157	877	75,8	13	13	864	162	27	50	25	85	316	119	80

## Valkrets 01 Stockholms kommun

## Riksdagsvalet 2006 kommun- och valdistriktvis

## Tabell 6 (forts.)

Valkrets Kommun/Kommunvalkrets Valdistrikt	Antal röst- berät- tigade	Antal	Röstande			Giltiga valsedlars fördelning efter partier								
			% av röst- berät- tigade	Med ogiltiga valsedlar	Totalt	Varav blanka	m	c	fp	kd	mp	s	v	övr
Farsta 13, Fagersjö C	761	530	69,6	13	13	517	75	8	24	13	46	245	66	40
Farsta 14, Fagersjö Ö	758	608	80,2	12	11	596	163	17	46	28	28	239	40	35
Farsta 15, Farsta Strand V	1 258	1 099	87,4	19	19	1 080	322	51	117	91	78	322	61	38
Farsta 16, Farsta Strand S	1 392	1 067	76,7	22	22	1 045	210	28	71	60	84	424	111	57
Farsta 17, Farsta Strand Ö	1 167	824	70,6	9	9	815	139	19	50	40	44	387	96	40
Farsta 18, Larsboda	1 035	857	82,8	12	12	845	260	40	86	51	62	260	45	41
Farsta 19, Farsta S	1 279	941	73,6	17	17	924	145	20	60	41	54	445	101	58
Farsta 20, Farsta Ö	1 499	1 157	77,2	14	14	1 143	284	30	106	54	79	428	96	66
Farsta 21, Farsta C	1 506	1 226	81,4	23	23	1 203	296	32	96	78	70	432	143	56
Farsta 22, Farsta N	1 228	916	74,6	15	15	901	229	34	81	47	73	301	86	50
Farsta 23, Farsta SV	1 345	936	69,6	15	14	921	193	29	72	39	61	359	113	55
Farsta 24, Farsta V	1 304	1 135	87,0	20	20	1 115	354	47	116	73	71	356	52	46
Farsta 25, Sköndal V	1 271	1 083	85,2	24	24	1 059	334	44	109	59	87	328	50	48
Farsta 26, Sköndal N	1 277	1 135	88,9	12	10	1 123	455	51	129	114	52	242	42	38
Farsta 27, Sköndal S	1 280	1 103	86,2	18	17	1 085	375	45	106	74	72	294	69	50
Farsta 28, Sköndal Ö	1 571	1 231	78,4	20	20	1 211	394	40	143	118	56	365	59	36
Skarpnäck 1, Bagarmossen S	1 269	906	71,4	10	10	896	190	41	63	37	130	281	110	44
Skarpnäck 2, Bagarmossen Ö	1 395	1 146	82,2	16	16	1 130	203	68	88	41	176	335	153	66
Skarpnäck 3, Bagarmossen NÖ	1 093	819	74,9	8	6	811	131	32	39	24	98	328	110	49
Skarpnäck 4, Bagarmossen V	1 032	786	76,2	13	12	773	122	16	38	34	114	253	123	73
Skarpnäck 5, Bagarmossen N	1 204	831	69,0	15	15	816	96	10	35	22	83	395	119	56
Skarpnäck 6, Bagarmossen NV	1 399	1 067	76,3	17	17	1 050	200	37	64	45	140	353	141	70
Skarpnäck 7, Enskededalen-Pungpinan	1 498	1 379	92,1	22	22	1 357	379	78	164	83	214	307	89	43
Skarpnäck 8, Enskededalen N	1 451	1 234	85,0	17	17	1 217	372	97	121	69	164	260	93	41
Skarpnäck 9, Kärrtorp Ö	1 419	1 124	79,2	22	21	1 102	190	31	69	35	165	379	154	79
Skarpnäck 10, Kärrtorp V	1 483	1 177	79,4	26	25	1 151	209	29	69	38	139	441	154	72
Skarpnäck 11, Björkhagen Ö	1 501	1 297	86,4	19	19	1 278	212	69	97	36	274	303	196	91
Skarpnäck 12, Björkhagen V	1 409	1 187	84,2	15	15	1 172	281	73	95	33	184	293	143	70
Skarpnäck 13, Björkhagen N	1 416	1 214	85,7	16	16	1 198	291	107	119	38	210	250	107	76
Skarpnäck 14, Hammarbyhöjden S	1 305	1 086	83,2	19	19	1 067	243	65	101	37	179	264	117	61
Skarpnäck 15, Hammarbyhöjden C	1 199	970	80,9	15	14	955	271	65	87	32	127	218	103	52
Skarpnäck 16, Hammarbyhöjden Ö	1 164	920	79,0	15	15	905	208	44	94	27	148	245	102	52
Skarpnäck 17, Hammarbyhöjden V	1 367	1 048	76,7	22	21	1 026	321	64	88	41	150	231	75	56
Skarpnäck 18, Skarpnäcks Gärd-Flaten	1 410	1 189	84,3	19	19	1 170	268	46	115	46	120	383	138	54
Skarpnäck 19, Skarpnäcks Gärd-Orhem	1 364	995	72,9	21	21	974	216	22	75	32	124	308	136	61
Skarpnäck 20, Skarpnäcks Gärd C	1 466	1 055	72,0	15	14	1 040	158	32	61	60	133	380	172	44
Skarpnäck 21, Skarpnäcks Gärd N	1 408	1 116	79,3	22	22	1 094	210	39	76	58	132	392	136	51
Skarpnäck 22, Hammarbyhöjden N	1 436	1 155	80,4	22	22	1 133	318	92	114	34	166	261	96	52

## Valkrets 01 Stockholms kommun

## Riksdagsvalet 2006 kommun- och valdistriktvis

## Tabell 6 (forts.)

Valkrets Kommun/Kommunvalkrets Valdistrikt	Antal röst- berät- tigade	Antal	Röstande		Med giltiga val- sedlar	Giltiga valsedlars fördelning efter partier								
			% av röst- berät- tigade	Med ogiltiga valsedlar		Varav blanka	m	c	fp	kd	mp	s	v	övr
<b>Hela kommunvalkretsen</b>	<b>89 413</b>	<b>71 079</b>	<b>79,5</b>	<b>1 202</b>	<b>1 176</b>	<b>69 877</b>	<b>17 067</b>	<b>2 819</b>	<b>5 554</b>	<b>3 256</b>	<b>7 107</b>	<b>23 084</b>	<b>7 027</b>	<b>3 963</b>
<b>Samtliga röster</b>		1 589		28	28	1 561	389	71	134	41	207	442	160	117
Därav i vallokal ej räknade förtidsröster														
<b>Stockholm 5 Västra Söderort</b>														
Brännkyrka 1, Västertorp N	1 332	935	70,2	16	16	919	234	34	69	48	77	300	81	76
Brännkyrka 2, Västertorp Ö	1 063	851	80,1	16	16	835	236	25	76	40	70	260	88	40
Brännkyrka 3, Västertorp S	1 325	1 105	83,4	18	18	1 087	272	48	81	60	98	366	105	57
Brännkyrka 4, Västertorp V	1 042	794	76,2	16	16	778	172	23	60	27	68	290	77	61
Brännkyrka 5, Fruängen Ö	1 290	1 049	81,3	21	21	1 028	265	48	90	45	86	348	93	53
Brännkyrka 6, Fruängen N	1 408	1 157	82,2	14	14	1 143	295	51	102	43	96	402	88	66
Brännkyrka 7, Fruängen V	1 114	889	79,8	17	17	872	242	22	62	52	55	320	78	41
Brännkyrka 8, Fruängen S	1 164	856	73,5	19	18	837	186	34	62	33	57	311	108	46
Brännkyrka 9, Herrängen V	1 188	1 072	90,2	7	7	1 065	479	73	130	90	47	183	38	25
Brännkyrka 10, Herrängen Ö	1 103	989	89,7	13	13	976	445	52	102	72	50	208	29	18
Brännkyrka 11, Långsjö S	842	761	90,4	10	10	751	368	58	117	61	31	81	20	15
Brännkyrka 12, Långsjö N	957	879	91,8	12	12	867	358	70	101	48	62	164	38	26
Brännkyrka 13, Långbro S	1 196	1 068	89,3	12	12	1 056	443	66	131	60	74	213	33	36
Brännkyrka 14, Långbro V	1 385	1 200	86,6	18	18	1 182	489	53	128	69	83	261	66	33
Brännkyrka 15, Långbro N	1 274	1 066	83,7	20	20	1 046	398	61	103	62	65	243	57	57
Brännkyrka 16, Solberga S	1 380	1 055	76,4	9	9	1 046	268	30	95	51	111	334	108	49
Brännkyrka 17, Solberga V	1 164	877	75,3	15	14	862	193	11	64	31	64	330	102	67
Brännkyrka 18, Solberga N	902	693	76,8	4	4	689	128	28	65	26	50	263	81	48
Brännkyrka 19, Solberga Ö	1 369	1 036	75,7	19	18	1 017	260	41	69	31	93	352	113	58
Brännkyrka 20, Liseberg	1 026	855	83,3	13	13	842	263	48	109	65	73	201	49	34
Brännkyrka 21, Örby Slott	1 255	1 072	85,4	19	19	1 053	391	44	109	63	92	261	50	43
Brännkyrka 25, Älvsjö	608	534	87,8	4	4	530	179	39	73	31	58	101	32	17
Hägersten 1, Liljeholmen V	1 704	1 091	64,0	14	13	1 077	283	36	74	45	93	357	121	68
Hägersten 2, Liljeholmen N	1 387	1 228	88,5	11	11	1 217	413	69	135	58	101	279	118	44
Hägersten 3, Gröndal Ö	1 455	1 225	84,2	18	17	1 207	285	78	81	55	183	300	147	78
Hägersten 4, Gröndal N	1 422	1 266	89,0	14	14	1 252	406	98	118	69	202	210	105	44
Hägersten 5, Gröndal S	1 521	1 259	82,8	19	17	1 240	287	71	124	52	185	273	186	62
Hägersten 6, Gröndal V	1 171	971	82,9	22	22	949	253	40	65	42	128	254	108	59
Hägersten 7, Aspudden V	1 369	1 077	78,7	13	12	1 064	215	49	55	24	160	335	144	82
Hägersten 8, Aspudden Ö	1 192	903	75,8	17	16	886	233	30	73	27	149	211	107	56
Hägersten 9, Aspudden C	1 311	1 059	80,8	11	11	1 048	239	66	89	29	201	233	138	53
Hägersten 10, Aspudden S	1 441	1 213	84,2	19	19	1 194	280	90	99	40	217	286	114	68

Valkrets 01 Stockholms kommun

Riksdagsvalet 2006 kommun- och valdistriktvis

Valkrets Kommun/Kommunvalkrets Valdistrikt	Antal röst- berät- tigade	Antal	Röstande		Giltiga valsedlars fördelning efter partier								
			% av röst- berät- tigade	Med ogiltiga valsedlar	Med giltiga valsedlar	m	c	fp	kd	mp	s	v	övr
Hägersten 11, Aspudden N	1 222	1 002	82,0	12	12	219	43	65	39	164	268	122	70
Hägersten 12, Midsommarkransen N	1 239	981	79,2	13	13	301	58	79	35	149	201	95	50
Hägersten 13, Midsommarkransen V	1 398	1 133	81,0	22	22	321	62	125	37	158	237	107	64
Hägersten 14, Midsommarkransen S	1 250	1 003	80,2	23	23	246	53	82	24	184	208	126	57
Hägersten 15, Midsommarkransen C	1 374	1 041	75,8	16	16	226	54	83	17	189	270	122	64
Hägersten 16, Midsommarkransen Ö	1 456	1 147	78,8	18	17	283	72	77	22	214	255	122	84
Hägersten 17, Västberga V	1 315	1 094	83,2	28	28	328	47	92	44	131	274	90	60
Hägersten 18, Västberga Ö	1 282	864	67,4	20	20	205	23	58	25	85	257	118	73
Hägersten 19, Hägerstensåsen S	1 133	895	79,0	13	12	233	53	84	27	113	241	70	61
Hägersten 20, Hägerstensåsen Ö	1 265	1 025	81,0	21	20	286	44	87	28	118	293	100	48
Hägersten 21, Hägerstensåsen V	1 308	1 040	79,5	27	22	328	51	90	44	125	254	75	46
Hägersten 22, Hägerstensåsen N	1 506	1 198	79,5	24	23	364	54	117	50	144	271	100	74
Hägersten 23, Hägersten Ö	1 453	1 236	85,1	26	25	382	77	99	66	139	273	113	61
Hägersten 24, Hägersten N	1 436	1 150	80,1	29	29	331	59	102	61	149	263	99	57
Hägersten 25, Hägersten S	1 050	874	83,2	6	6	334	59	104	48	70	185	37	31
Hägersten 26, Hägersten V	1 505	1 354	90,0	21	21	546	108	168	98	131	174	62	46
Hägersten 27, Mälärhöjden N	1 311	1 168	89,1	20	20	491	104	153	95	84	159	34	28
Hägersten 28, Mälärhöjden S	1 561	1 342	86,0	27	26	512	84	177	71	123	238	72	38
Hägersten 29, Liljeholmen S	1 552	1 417	91,3	15	15	562	106	206	49	139	227	68	45
Skärholmen 1, Bredäng Ö	1 361	812	59,7	15	13	172	17	49	29	76	301	103	50
Skärholmen 2, Bredäng N	965	596	61,8	7	6	66	11	25	11	47	312	85	32
Skärholmen 3, Bredäng V	1 204	765	63,5	9	9	105	11	43	26	50	388	83	50
Skärholmen 4, Bredäng C	1 189	909	76,5	13	13	171	27	70	37	93	350	102	46
Skärholmen 5, Bredäng S	1 383	922	66,7	10	10	211	22	70	52	76	327	93	61
Skärholmen 6, Sättra Ö	1 240	929	74,9	16	16	237	28	67	45	67	338	67	64
Skärholmen 7, Sättra S	877	579	66,0	8	8	94	12	43	30	36	266	61	29
Skärholmen 8, Sättra N	1 081	870	80,5	8	8	253	15	80	58	68	259	79	50
Skärholmen 9, Sättra V	990	764	77,2	12	12	134	14	52	51	64	307	95	35
Skärholmen 10, Skärholmen N	1 170	746	63,8	13	11	111	12	32	22	50	366	111	29
Skärholmen 11, Skärholmen Ö	1 180	677	57,4	4	4	79	9	26	22	39	390	69	39
Skärholmen 12, Skärholmen S	1 125	850	75,6	12	12	207	17	68	42	66	302	91	45
Skärholmen 13, Skärholmen V	1 513	1 060	70,1	11	11	235	27	79	57	84	415	109	43
Skärholmen 14, Värberg N	1 203	813	67,6	16	16	173	8	40	38	58	333	104	43
Skärholmen 15, Värberg S	1 312	992	75,6	20	19	183	19	53	33	69	447	91	77
Skärholmen 16, Värberg Ö	1 156	701	60,6	2	2	95	12	31	24	58	322	122	35
Skärholmen 17, Värberg V	1 486	1 249	84,1	17	16	430	57	123	86	76	343	67	50

## Valkrets 01 Stockholms kommun

## Riksdagsvalet 2006 kommun- och valdistriktvis

## Tabell 6 (forts.)

Valkrets Kommun/Kommunvalkrets Valdistrikt	Antal röst- berät- tigade	Antal	Röstande		Med giltiga val- sedlar	Giltiga valsedlars fördelning efter partier									
			% av röst- berät- tigade	Med ogiltiga valsedlar		Varav blanka	m	c	fp	kd	mp	s	v	övr	
<b>Hela kommunvalkretsen</b>	<b>85 411</b>	<b>69 066</b>	<b>80,9</b>	<b>1 074</b>	<b>1 046</b>	<b>67 992</b>	<b>19 407</b>	<b>3 187</b>	<b>6 080</b>	<b>3 158</b>	<b>7 069</b>	<b>19 323</b>	<b>6 249</b>	<b>163</b>	<b>3 519</b>
<b>Samtliga röster</b>		1 783		30	29	1 753	495	72	170	66	204	479			104
Därav i vallokal ej räknade förtidsröster															
<b>Stockholm 6 Yttre Västerort</b>															
Vällingby 1, Vällingby N	1 312	1 021	77,8	12	11	1 009	300	54	119	62	49	296	64		65
Vällingby 2, Vällingby V	1 158	906	78,2	23	23	883	231	36	109	52	63	274	65		53
Vällingby 3, Vällingby Ö	1 384	1 018	73,6	23	23	995	252	42	106	50	85	313	84		63
Vällingby 4, Vällingby S	1 410	1 014	71,9	17	17	997	216	20	86	53	67	412	90		53
Vällingby 5, Grimsta V	1 140	805	70,6	17	17	788	115	16	57	37	75	321	101		66
Vällingby 6, Grimsta Ö	1 388	1 015	73,1	19	17	996	211	27	63	56	93	379	84		83
Vällingby 7, Räcksta S	941	694	73,8	8	8	686	162	28	62	39	58	234	51		52
Vällingby 8, Räcksta V	1 103	829	75,2	19	19	810	193	23	70	34	70	316	60		44
Vällingby 9, Räcksta Ö	1 295	948	73,2	16	16	932	274	41	86	57	88	278	53		55
Vällingby 10, Nästa Ö	1 043	923	88,5	14	14	909	380	46	130	78	43	183	24		25
Vällingby 11, Nästa S	1 056	927	87,8	10	10	917	361	55	77	64	52	187	36		31
Vällingby 12, Nästa V	1 091	976	89,5	8	8	968	416	51	133	78	47	179	37		27
Vällingby 13, Kävesta N	1 550	1 393	89,9	25	25	1 368	552	68	153	117	55	318	59		46
Vällingby 14, Kävesta S	1 520	1 376	90,5	12	12	1 364	595	81	170	93	77	285	32		31
Vällingby 15, Vinsta V	1 106	971	87,8	5	5	966	410	28	126	38	50	248	26		40
Vällingby 16, Vinsta Ö	969	766	79,1	16	16	750	256	30	77	51	41	219	45		31
Hässelby 1, Hässelby Strand V	1 296	898	69,3	17	16	881	214	29	59	54	63	319	73		70
Hässelby 2, Hässelby Strand S	1 423	1 129	79,3	14	14	1 115	343	56	117	95	62	322	62		58
Hässelby 3, Hässelby Strand N	1 301	921	70,8	17	17	904	174	24	59	48	66	366	87		80
Hässelby 4, Hässelby Strand Ö	1 115	853	76,5	13	13	840	251	26	57	50	42	301	73		40
Hässelby 5, Hässelby Gärd S	1 238	809	65,3	10	10	799	162	17	52	37	63	325	92		51
Hässelby 6, Hässelby Gärd Ö	1 024	725	70,8	9	7	716	167	20	37	42	55	270	76		49
Hässelby 7, Hässelby Gärd N	1 241	841	67,8	16	14	825	147	21	65	37	76	346	73		60
Hässelby 8, Hässelby Gärd C	1 322	937	70,9	10	10	927	188	23	63	42	59	409	76		67
Hässelby 9, Hässelby Gärd V	1 316	1 060	80,5	21	20	1 039	317	40	111	61	80	309	59		62
Hässelby 10, Hässelby Villastad S	1 509	1 371	90,9	8	8	1 363	780	85	154	120	39	137	23		25
Hässelby 11, Hässelby Villastad SV	1 586	1 392	87,8	7	6	1 385	693	63	166	98	65	233	36		31
Hässelby 12, Hässelby Villastad SÖ	1 486	1 331	89,6	18	17	1 313	585	80	205	100	55	215	33		40
Hässelby 13, Hässelby Villastad C	1 433	1 073	74,9	25	25	1 048	284	43	96	59	53	380	83		50
Hässelby 14, Hässelby Villastad V	1 483	1 343	90,6	17	17	1 326	635	47	154	92	52	258	38		50
Hässelby 15, Hässelby Villastad N	1 478	1 319	89,2	16	16	1 303	569	63	108	97	50	335	46		35
Hässelby 16, Hässelby Villastad NÖ	1 468	1 330	90,6	15	15	1 315	595	55	155	59	40	324	42		45



Valkrets 01 Stockholms kommun

Riksdagsvalet 2006 kommun- och valdistriktsvis

Tabell 6 (forts.)

Valkrets Kommun/Kommunvalkrets Valdistrikt	Antal röst- berät- tigade	Antal	Röstande			Giltiga valsedlars fördelning efter partier									
			% av röst- berät- tigade	Med ogiltiga valsedlar	Varav blanka	Med giltiga valsedlar	m	c	fp	kd	mp	s	v	övr	
Hässelby Villastad Ö	1 232	982	79,7	12	12	97,0	355	41	101	69	39	286	36	43	
Spånga 1, Sundby	1 654	1 173	70,9	13	13	1 160	603	35	120	77	47	208	32	38	
Spånga 2, Flysta	1 489	1 289	86,6	16	16	1 273	587	89	156	106	71	178	37	49	
Spånga 3, Solhem Ö	1 229	1 073	87,3	17	17	1 056	434	72	146	71	51	210	49	23	
Spånga 4, Solhem S	1 535	1 376	89,6	23	23	1 353	644	76	183	101	71	207	38	33	
Spånga 5, Solhem V och Lunda	1 175	1 054	89,7	15	15	1 039	457	75	149	84	68	157	23	26	
Spånga 6, Solhem N	1 642	1 361	82,9	21	21	1 340	499	63	139	86	89	338	74	52	
Spånga 7, Bromsten V	1 283	1 053	82,1	21	20	1 032	364	37	104	66	67	287	64	43	
Spånga 8, Bromsten Ö	1 187	968	81,6	15	15	953	310	50	86	78	59	268	60	42	
Spånga 9, Bromsten S	1 362	1 105	81,1	17	16	1 088	378	53	108	87	88	261	74	39	
Spånga 10, Tensta V	1 192	635	53,3	6	6	629	38	8	18	14	59	363	109	20	
Spånga 11, Tensta NV	1 292	813	62,9	10	10	803	95	8	39	25	76	395	115	50	
Spånga 12, Tensta N	1 224	803	65,6	6	5	797	123	7	28	34	59	415	97	34	
Spånga 13, Tensta S	1 229	692	56,3	2	2	690	42	2	25	16	51	460	78	16	
Spånga 14, Tensta SV	1 118	726	64,9	8	7	718	91	9	34	44	56	356	107	21	
Spånga 15, Tensta NÖ	1 137	640	56,3	4	4	636	51	6	9	23	49	424	65	9	
Spånga 16, Tensta Ö	919	618	67,2	3	3	615	94	8	29	32	36	306	85	25	
Spånga 17, Rinkeby NV	1 228	731	59,5	3	3	728	59	8	21	20	94	410	92	24	
Spånga 18, Rinkeby V	951	541	56,9	0	0	541	42	4	17	25	55	331	55	12	
Spånga 19, Rinkeby S	1 229	663	53,9	3	1	660	60	4	12	20	78	391	83	12	
Spånga 20, Rinkeby N	982	562	57,2	5	5	557	60	8	12	15	41	314	87	20	
Spånga 21, Rinkeby C	1 020	570	55,9	6	6	564	35	5	8	26	67	328	84	11	
Spånga 22, Rinkeby NÖ	896	437	48,8	4	4	433	30	3	6	26	39	257	53	19	
Spånga 23, Rinkeby Ö	1 154	646	56,0	4	3	642	40	5	9	19	74	391	89	15	
Spånga 24, Tensta C	1 070	655	61,2	2	1	653	80	3	26	39	62	366	65	12	
Kista 1, Akalla C	1 294	738	57,0	11	11	727	97	14	26	18	64	374	106	28	
Kista 2, Akalla Ö	1 243	755	60,7	11	10	744	107	10	34	22	69	358	116	28	
Kista 3, Akalla N	1 144	817	71,4	12	12	805	169	19	38	41	81	301	120	36	
Kista 4, Akalla V	1 049	872	83,1	8	8	864	220	32	80	50	66	295	85	36	
Kista 5, Akalla S	950	769	80,9	8	8	761	160	27	67	27	74	292	79	35	
Kista 6, Husby N	1 189	847	71,2	9	9	838	173	27	48	68	46	359	80	37	
Kista 7, Husby SV	1 179	684	58,0	4	4	680	71	12	24	13	76	358	104	22	
Kista 8, Husby C	1 096	588	53,6	11	9	577	66	15	24	15	64	258	108	27	
Kista 9, Husby S	1 119	619	55,3	10	8	609	78	11	29	20	64	314	76	17	
Kista 10, Husby Ö	1 269	768	60,5	7	6	761	93	17	36	20	107	336	122	30	
Kista 11, Husby V	1 146	640	55,8	0	0	640	47	11	21	22	88	308	122	21	
Kista 12, Kista V	1 319	1 040	78,8	16	16	1 024	265	41	93	44	98	333	105	45	
Kista 13, Kista C	1 447	1 066	73,7	13	12	1 053	283	28	79	57	90	343	122	51	

Valkrets 01 Stockholms kommun

Riksdagsvalet 2006 kommun- och valdistriktvis

Valkrets Kommun/Kommunvalkrets Valdistrikt	Antal		Röstande		Giltiga valsedlars fördelning efter partier									
	röst-berättigade	Antal	% av röst-berättigade	Med ogiltiga valsedlar	Totalt	m	c	fp	kd	mp	s	v	övr	
Kista 14, Kista S	1 447	1 177	81,3	17	17	272	42	130	52	109	359	129	67	
Kista 15, Kista Ö	1 230	872	70,9	10	10	239	42	67	39	74	276	80	45	
Kista 16, Kista N	1 378	992	72,0	14	14	270	30	101	31	68	320	108	50	
<b>Hela kommunvalkretsen</b>	<b>91 113</b>	<b>68 684</b>	<b>75,4</b>	<b>903</b>	<b>872</b>	<b>19 601</b>	<b>2 432</b>	<b>5 909</b>	<b>3 857</b>	<b>4 844</b>	<b>22 840</b>	<b>5 414</b>	<b>2 884</b>	
<b>Samtliga röster</b> Därav i vallokal ej räknade förtidsröster		1 360		29	24	392	37	91	65	127	458	118	43	
<b>Hela valkretsen</b>														
<b>Samtliga röster</b> Därav i vallokal ej räknade förtidsröster	<b>593 334</b>	<b>489 005</b>	<b>82,4</b>	<b>6 550</b>	<b>6 386</b>	<b>169 211</b>	<b>27 257</b>	<b>48 476</b>	<b>24 327</b>	<b>45 030</b>	<b>111 765</b>	<b>35 616</b>	<b>20 773</b>	
		14 442		227	208	5 919	749	1 418	557	1 442	2 597	918	615	

Valkrets 02 Stockholms län

Riksdagsvalet 2006 kommun- och valdistriktsvis

Valkrets Kommun Valdistrikt	Antal röst- berät- tigade	Röstande			Giltiga valsedlars fördelning efter partier								
		Antal	% av röst- berät- tigade	Med ogiltiga valsedlar	Med giltiga val- sedlar	m	c	fp	kd	mp	s	v	övr
<b>02 Stockholms län</b>													
<b>0127 Botkyrka</b>													
Botkyrka 31	1 197	804	67,2	13	10	157	13	47	49	32	384	79	30
Botkyrka 32	1 059	765	72,3	9	9	82	9	14	30	33	423	82	13
Botkyrka 33	979	765	78,1	5	5	220	14	62	53	37	304	49	21
Botkyrka 34	929	536	57,7	5	5	65	9	9	21	33	272	95	27
Botkyrka 35	926	591	63,8	7	7	107	7	25	26	37	288	70	24
Botkyrka 36	1 304	760	58,3	7	6	80	9	28	41	63	413	96	23
Botkyrka 41	877	624	71,2	6	5	134	5	19	57	29	325	32	17
Botkyrka 42	959	571	59,5	0	0	52	3	7	20	19	378	78	14
Botkyrka 43	1 059	655	61,9	6	6	40	2	10	10	23	482	61	21
Botkyrka 44	1 008	596	59,1	3	3	61	9	24	20	24	360	72	23
Botkyrka 51	829	695	83,8	9	9	174	20	63	57	29	244	71	28
Botkyrka 52	845	688	81,4	11	11	173	9	51	87	25	287	33	12
Botkyrka 53	1 015	679	66,9	13	13	131	12	33	37	28	307	71	41
Botkyrka 54	1 039	702	67,6	7	7	145	10	33	44	20	346	69	28
Botkyrka 55	1 081	784	72,5	12	12	142	9	33	105	28	350	77	28
Botkyrka 56	1 034	833	80,6	9	9	238	14	57	114	27	317	28	29
Botkyrka 57	1 092	700	64,1	9	9	96	6	37	64	28	363	68	29
Botkyrka 58	1 334	843	63,2	7	7	109	4	21	89	36	476	82	19
Botkyrka 59	1 043	667	64,0	11	11	100	6	19	46	38	351	75	21
Botkyrka 60	1 229	822	66,9	14	14	140	18	49	39	40	394	84	44
Botkyrka 61	1 332	891	66,9	14	14	233	29	80	54	47	317	81	36
Botkyrka 26	1 047	945	90,3	15	14	424	49	132	72	46	152	27	28
Botkyrka 27	1 154	956	82,8	20	20	310	34	85	47	49	318	41	52
Botkyrka 28	1 842	1 510	82,0	18	18	620	127	120	88	80	324	50	83
Botkyrka 11	1 331	1 044	78,4	8	8	315	41	101	66	54	363	52	44
Botkyrka 12	1 259	867	68,9	18	16	170	19	56	33	57	366	74	74
Botkyrka 13	1 048	785	74,9	23	23	201	31	52	43	49	298	43	45
Botkyrka 14	1 248	957	76,7	15	13	278	39	66	86	44	325	53	51
Botkyrka 15	1 041	896	86,1	13	12	321	45	105	75	36	234	42	25
Botkyrka 16	1 151	959	83,3	11	11	338	48	95	71	51	274	46	25
Botkyrka 17	1 691	1 321	78,1	19	18	499	44	103	58	57	423	63	55
Botkyrka 18	1 173	757	64,5	6	6	153	27	44	47	41	323	70	46
Botkyrka 19	1 367	986	72,1	16	15	179	14	53	50	62	464	90	58
Botkyrka 20	1 095	728	66,5	21	21	139	19	56	48	42	269	63	71
Botkyrka 21	1 317	1 090	82,8	20	18	375	46	80	63	50	352	75	29

## Valkrets 02 Stockholms län

## Riksdagsvalet 2006 kommun- och valdistriktvis

## Tabell 6 (forts.)

Valkrets Kommun Valdistrikt	Antal röst- berät- tigade	Antal	Röstande			Giltiga valsedlars fördelning efter partier								
			% av röst- berät- tigade	Med ogiltiga valsedlar	Varav blanka	Med giltiga val- sedlar	m	c	fp	kd	mp	s	v	övr
Botkyrka 1	1 491	1 229	82,4	13	13	1 216	426	72	128	82	77	316	64	51
Botkyrka 2	1 193	984	82,5	22	22	962	295	36	99	50	50	337	52	43
Botkyrka 3	1 114	960	86,2	16	14	944	333	49	106	78	57	213	57	51
Botkyrka 4	1 062	868	81,7	20	20	848	214	36	93	49	71	299	40	46
Botkyrka 5	826	734	88,9	11	11	723	256	24	71	62	53	204	21	32
Botkyrka 6	1 366	1 192	87,3	8	8	1 184	352	51	139	89	72	371	80	30
Botkyrka 7	917	825	90,0	19	19	806	310	39	116	48	52	177	40	24
Botkyrka 8	1 024	892	87,1	19	19	873	345	47	103	60	50	198	27	43
Botkyrka 9	1 284	1 083	84,3	21	21	1 062	413	51	111	68	78	259	28	54
<b>Hela kommunen</b>	<b>50 211</b>	<b>38 227</b>	<b>76,1</b>	<b>566</b>	<b>549</b>	<b>37 661</b>	<b>10 180</b>	<b>1 226</b>	<b>2 890</b>	<b>2 537</b>	<b>2 030</b>	<b>14 465</b>	<b>2 710</b>	<b>1 623</b>
Därav i vallokal ej räknade förtidsröster		758		17	17	741	235	21	49	41	76	225	59	35
<b>0162 Danderyd</b>														
Danderyd 1	1 094	980	89,6	4	4	976	607	64	112	86	25	59	15	8
Danderyd 2	1 077	942	87,5	7	7	935	490	67	97	111	27	105	15	23
Danderyd 3	1 227	1 085	88,4	3	3	1 082	610	83	133	100	46	79	7	24
Danderyd 4	1 226	1 065	86,9	5	5	1 060	577	68	116	95	48	122	11	23
Danderyd 5	1 189	998	83,9	5	5	993	463	52	119	108	40	154	22	35
Danderyd 6	1 225	1 056	86,2	14	14	1 042	558	62	96	100	42	137	22	25
Danderyd 7	850	733	86,2	2	2	731	371	47	90	77	10	100	15	21
Danderyd 8	1 132	1 028	90,8	1	1	1 027	639	76	130	90	23	38	10	21
Danderyd 9	1 161	1 007	86,7	8	7	999	587	68	138	78	31	79	11	7
Danderyd 10	1 183	1 037	87,7	2	2	1 035	706	47	84	85	28	59	6	20
Danderyd 11	992	864	87,1	2	1	862	616	51	49	96	11	18	4	17
Danderyd 12	1 106	950	85,9	5	5	945	561	70	98	71	35	86	10	14
Danderyd 13	1 077	952	88,4	5	4	947	601	58	101	88	36	37	9	17
Danderyd 14	1 080	962	89,1	4	4	958	575	80	108	81	36	59	8	11
Danderyd 15	1 054	933	88,5	3	3	930	647	34	86	124	10	24	1	4
Danderyd 16	869	790	90,9	2	2	788	583	52	65	63	4	13	1	7
Danderyd 17	980	874	89,2	4	2	870	572	46	94	99	16	26	1	16
Danderyd 18	1 114	982	88,2	3	3	979	624	58	101	104	17	53	8	14
Danderyd 19	997	734	73,6	6	6	728	308	49	65	47	48	145	36	30
Danderyd 20	1 677	1 257	75,0	3	3	1 254	725	83	153	110	37	120	10	16
<b>Hela kommunen</b>	<b>22 310</b>	<b>19 748</b>	<b>88,5</b>	<b>91</b>	<b>86</b>	<b>19 657</b>	<b>11 744</b>	<b>1 242</b>	<b>2 089</b>	<b>1 848</b>	<b>594</b>	<b>1 541</b>	<b>230</b>	<b>369</b>
Därav i vallokal ej räknade förtidsröster		519		3	3	516	324	27	54	35	24	28	8	16

## Valkrets 02 Stockholms län

## Riksdagsvalet 2006 kommun- och valdistriktvis

## Tabell 6 (forts.)

Valkrets Kommun Valdistrikt	Antal röst- berät- tigade	Antal	Röstande			Giltiga valsedlars fördelning efter partier														
			% av röst- berät- tigade	Med ogiltiga valsedlar	Varav blanka	Med giltiga val- sedlar	m	c	fp	kd	mp	s	v	övr						
<b>0125 Ekerö</b>																				
Munsö	605	492	81,3	8	8	484	220	57	30	29	27	86	15	20						
Adelsö	555	449	80,9	8	8	441	155	73	33	38	19	88	17	18						
Ekerö 1	1 263	1 020	80,8	10	10	1 010	462	64	92	77	70	172	43	30						
Ekerö 2	1 227	1 062	86,6	11	10	1 051	392	65	121	83	79	239	40	32						
Ekerö 3	1 483	1 349	91,0	34	32	1 315	559	87	156	122	79	235	33	44						
Ekerö 4	1 420	1 313	92,5	8	7	1 305	700	107	136	110	63	150	13	26						
Ekerö 5	1 380	1 228	89,0	9	8	1 219	587	84	131	87	61	202	27	40						
Ekerö 6	1 227	1 071	87,3	10	10	1 061	507	54	135	82	55	160	32	36						
Ekerö 7	1 393	1 224	87,9	14	13	1 210	579	65	125	115	76	167	36	47						
Lövö	757	631	83,4	0	0	631	271	62	59	33	90	71	21	24						
Färingsö 1	978	866	88,5	19	19	847	363	52	90	57	51	161	35	38						
Färingsö 2	919	792	86,2	14	14	778	327	48	121	45	85	124	40	38						
Färingsö 3	1 409	1 230	87,3	25	25	1 205	537	78	121	59	68	235	49	58						
Färingsö 4	1 463	1 250	85,4	24	22	1 226	506	66	145	86	62	279	34	48						
Färingsö 5	905	793	87,6	13	12	780	353	61	54	55	61	131	37	28						
<b>Hela kommunen</b>	<b>16 984</b>	<b>15 041</b>	<b>88,6</b>	<b>213</b>	<b>204</b>	<b>14 828</b>	<b>6 625</b>	<b>1 040</b>	<b>1 529</b>	<b>1 093</b>	<b>980</b>	<b>2 535</b>	<b>483</b>	<b>543</b>						
Därav i vallokal ej räknade förtidsröster		271		6	6	265	107	17	30	15	34	35	11	16						
<b>0136 Haninge</b>																				
Haninge 1 Vendelsö-Guddö m.fl.	1 671	1 460	87,4	23	23	1 437	723	59	118	91	59	294	44	49						
Haninge 2 Vendelsö-Norrby-Dalen m.m	1 362	1 203	88,3	26	24	1 177	527	63	117	70	64	249	37	50						
Haninge 3 Söderby	1 375	1 184	86,1	19	18	1 165	437	35	95	67	37	396	60	38						
Haninge 4 Vega-Söderhagen	1 154	1 004	87,0	15	15	989	477	32	72	62	34	221	48	43						
Haninge 5 Sägen-Lyckebyn m.fl.	1 259	997	79,2	13	13	984	321	40	85	42	68	316	50	62						
Haninge 6 Källtorp	1 356	1 138	83,9	23	23	1 115	382	66	107	91	73	304	43	49						
Haninge 7 Vendelsömalms N	1 409	1 269	90,1	16	16	1 253	466	45	110	74	63	383	67	45						
Haninge 8 Vendelsömalms-Ramsdalen	937	846	90,3	7	7	839	365	35	84	65	30	202	35	23						
Haninge 9 Svartbäcken m.fl	1 199	1 100	91,7	30	30	1 070	338	35	114	78	58	368	34	45						
Haninge 10 Vendelsömalms	1 083	909	83,9	17	17	892	294	28	93	57	51	265	49	55						
Haninge 11 Kollartorp-Herrmanstorp m.m	917	751	81,9	8	8	743	298	31	60	63	37	201	26	27						
Haninge 12 Vendelsömalms S m.fl.	1 322	1 107	83,7	24	24	1 083	360	32	79	80	42	382	58	50						
Haninge 13 Brandbergen NÖ	1 443	963	66,7	15	15	948	209	13	58	50	56	419	75	68						
Haninge 14 Brandbergen SÖ	1 351	971	71,9	23	20	948	196	25	59	67	61	394	90	56						
Haninge 16 Brandbergen V	1 017	708	69,6	10	10	698	152	22	35	27	44	291	61	66						
Haninge 17 Brandbergen N	1 016	623	61,3	14	14	609	98	13	30	20	58	301	58	31						

## Valkrets 02 Stockholms län

## Riksdagsvalet 2006 kommun- och valdistriktvis

## Tabell 6 (forts.)

Valkrets Kommun Valdistrikt	Antal röst- berät- tigade	Antal	Röstande			Giltiga valsedlars fördelning efter partier							
			% av röst- berät- tigade	Med ogiltiga valsedlar	Totalt	m	c	fp	kd	mp	s	v	övr
Haninge 18 Brandbergen S	1 260	971	77,1	16	15	256	26	82	77	53	332	83	46
Haninge 19 Handen N	1 470	1 149	78,2	20	20	357	34	96	64	53	402	70	53
Haninge 20 Handen C	1 589	1 188	74,8	20	19	302	39	87	55	61	454	107	63
Haninge 21 Handen	1 559	1 169	75,0	24	24	250	25	84	51	68	507	78	82
Haninge 22 Vallöområdet	1 279	914	71,5	31	30	225	27	74	34	50	354	63	56
Haninge 24 Handen S	1 442	1 128	78,2	20	20	249	37	84	37	71	476	89	65
Haninge 28 Slätmosse m. fl.	1 367	1 064	77,8	22	22	319	39	83	50	80	360	65	46
Haninge 29 Jordbro N-Däntorp-Öran	1 044	885	84,8	11	11	273	33	75	39	45	310	61	38
Haninge 30 Krogäppan och Sommarbo	852	741	87,0	16	16	240	20	65	54	42	244	30	30
Haninge 31 Jordbro NÖ	1 063	745	61,5	5	5	68	5	27	14	24	268	72	42
Haninge 32 Jordbro V	1 061	585	55,1	9	8	70	9	22	13	35	333	58	36
Haninge 33 Jordbro SV	1 090	690	63,3	13	12	107	10	25	22	45	346	73	49
Haninge 34 Jordbro SÖ	1 028	672	65,4	14	13	108	8	39	31	36	328	58	50
Haninge 37 Dalarö	1 485	1 261	84,9	16	15	624	72	125	105	62	183	32	42
Haninge 49 Hammarängen-Hammaraskogen	1 014	909	89,6	18	18	331	43	83	71	40	244	34	45
Haninge 50 Tungelsta	1 688	1 309	77,5	26	26	478	62	111	64	71	371	62	64
Haninge 51 Jägartorp-Sågen m.fl.	1 543	1 288	83,5	24	23	444	55	118	92	80	354	61	60
Haninge 53 Abylund m.fl.	1 398	1 022	73,1	18	18	232	25	61	40	57	452	78	59
Haninge 54 Aby	1 343	947	70,5	16	16	194	27	58	36	56	403	75	82
Haninge 55 Västerhaninge	1 320	1 172	88,8	21	21	468	69	101	105	45	270	50	43
Haninge 56 Ribby-Öhaninge kyrkby m.m	1 179	982	83,3	23	22	339	80	77	52	65	253	31	62
Haninge 57 Ribbyberg m.fl.	1 086	898	82,7	27	26	260	36	60	45	54	313	54	49
Haninge 58 Västerhaninge SÖ-Skårgård	1 177	973	82,7	19	19	393	81	61	67	54	227	41	30
Haninge 59 Tungelsta-Utlida-Håringe	1 327	1 105	83,3	25	25	426	79	69	63	54	306	37	46
Haninge 60 Muskö	608	509	83,7	10	10	215	33	32	35	13	132	23	16
<b>Hela kommunen</b>	<b>50 933</b>	<b>41 009</b>	<b>80,5</b>	<b>762</b>	<b>745</b>	<b>13 128</b>	<b>1 574</b>	<b>3 171</b>	<b>2 356</b>	<b>2 199</b>	<b>13 395</b>	<b>2 375</b>	<b>2 049</b>
Därav i vallokal ej räknade förtidsröster		720		15	14	257	26	56	36	50	187	55	38
<b>0126 Huddinge</b>													
Huddinge 1	1 586	1 398	88,1	18	18	567	91	150	117	101	252	50	52
Huddinge 2	1 811	1 619	89,4	20	20	708	76	190	134	56	340	44	51
Huddinge 3	1 348	1 186	88,0	12	12	477	70	129	98	59	245	45	51
Huddinge 4	1 561	1 417	90,8	16	16	674	73	144	109	84	221	37	59
Huddinge 5	1 069	913	85,4	12	12	396	49	94	71	42	173	38	38
Huddinge 6	1 308	1 116	85,3	16	16	435	56	140	75	58	248	34	54
Huddinge 7	1 117	977	87,5	15	15	387	34	82	61	52	252	48	46
Huddinge 8	982	829	84,4	9	9	342	47	87	60	41	195	23	25

## Valkrets 02 Stockholms län

## Riksdagsvalet 2006 kommun- och valdistriktvis

## Tabell 6 (forts.)

Valkrets Kommun Valdistrikt	Antal röst- berät- tigade	Antal	Röstande			Giltiga valsedlars fördelning efter partier								
			% av röst- berät- tigade	Med ogiltiga valsedlar	Varav blanka	Med giltiga valsedlar	m	c	fp	kd	mp	s	v	övr
Huddinge 9	1 434	1 287	89,7	21	21	1 266	591	79	97	102	58	252	48	39
Huddinge 10	928	734	79,1	13	13	721	191	29	77	44	27	254	39	60
Huddinge 11	743	597	80,3	13	12	584	160	22	50	24	31	217	39	41
Huddinge 12	1 416	1 079	76,2	24	24	1 055	220	45	94	47	75	418	83	73
Huddinge 13	1 300	1 123	86,4	15	15	1 108	434	69	106	82	65	252	50	50
Huddinge 14	1 524	1 177	77,2	28	28	1 149	340	38	94	84	64	394	80	55
Huddinge 15	1 281	1 127	88,0	17	17	1 110	477	59	118	67	65	228	56	40
Huddinge 16	851	775	91,1	8	8	767	298	29	107	76	39	177	23	18
Huddinge 17	1 594	1 363	85,5	18	18	1 345	548	75	118	75	78	333	57	61
Huddinge 18	1 718	1 337	77,8	22	21	1 315	466	44	147	93	67	385	62	51
Huddinge 19	635	559	88,0	10	10	549	252	27	46	42	35	110	9	28
Huddinge 20	759	679	89,5	9	9	670	292	27	57	60	34	142	23	35
Trångsund 1	2 026	1 680	82,9	34	32	1 646	643	89	172	114	82	395	67	84
Trångsund 2	1 241	979	78,9	14	14	965	261	38	84	56	63	330	59	74
Trångsund 3	1 364	1 031	75,6	22	21	1 009	268	36	74	44	56	382	65	84
Trångsund 4	1 910	1 625	85,1	16	14	1 609	781	77	164	119	65	303	50	50
Trångsund 5	1 213	911	75,1	20	19	891	188	22	62	47	45	400	58	69
Trångsund 6	1 145	763	66,6	14	14	749	112	9	36	35	36	388	84	49
Trångsund 7	1 762	1 300	73,8	24	24	1 276	415	40	103	70	48	441	98	61
Trångsund 8	870	684	78,6	14	14	670	158	16	59	35	34	277	43	48
Trångsund 9	1 056	853	80,8	15	15	838	214	25	85	41	61	315	51	46
Trångsund 10	1 375	1 115	81,1	27	27	1 088	381	48	103	41	73	307	74	61
Trångsund 11	1 260	974	77,3	14	14	960	325	48	96	51	50	286	49	55
S:T Mikael 1	1 832	1 468	80,1	32	32	1 436	677	62	147	92	54	304	47	53
S:T Mikael 2	1 148	1 002	87,3	9	9	993	472	53	100	71	59	185	26	27
S:T Mikael 3	1 279	1 107	86,6	11	11	1 096	534	62	116	73	42	189	33	47
S:T Mikael 4	1 449	835	57,6	10	9	825	115	18	34	21	52	441	94	50
S:T Mikael 5	1 190	741	62,3	10	10	731	106	15	32	26	51	372	89	40
S:T Mikael 6	1 258	754	59,9	9	7	745	106	19	39	34	41	364	101	41
S:T Mikael 7	861	591	68,6	8	8	583	81	6	45	21	26	275	75	54
S:T Mikael 8	708	522	73,7	8	8	514	155	12	35	26	21	189	57	19
S:T Mikael 9	1 108	1 010	91,2	18	18	992	395	47	118	58	50	266	29	29
S:T Mikael 10	1 194	1 074	89,9	8	8	1 066	565	47	110	79	39	157	27	42
S:T Mikael 11	1 031	826	80,1	7	7	819	376	37	85	47	26	180	45	23
Flemingsberg 1	1 500	1 193	79,5	12	12	1 181	463	47	97	72	47	303	81	71
Flemingsberg 2	1 001	602	60,1	1	1	601	92	11	21	21	28	355	56	17
Flemingsberg 3	1 057	602	57,0	2	2	600	92	18	36	23	34	289	70	38
Flemingsberg 4	1 089	714	65,6	10	9	704	96	16	38	23	70	338	79	44

Valkrets 02 Stockholms län

Riksdagsvalet 2006 kommun- och valdistriktvis

Tabell 6 (forts.)

Valkrets Kommun Valdistrikt	Antal röst- berät- tigade	Antal	Röstande		Med giltiga val- sedlar	Giltiga valsedlars fördelning efter partier							öv r	
			% av röst- berät- tigade	Med ogiltiga valsedlar		m	c	fp	kd	mp	s	v		
Flemingsberg 5	989	720	72,8	20	18	700	130	22	49	21	42	317	52	67
Flemingsberg 6	1 809	1 153	63,7	25	24	1 128	182	31	65	58	113	449	138	92
<b>Hela kommunen</b>	<b>60 690</b>	<b>49 212</b>	<b>81,1</b>	<b>751</b>	<b>735</b>	<b>48 461</b>	<b>17 041</b>	<b>2 056</b>	<b>4 423</b>	<b>2 992</b>	<b>2 630</b>	<b>14 118</b>	<b>2 781</b>	<b>2 420</b>
Därav i vallokal ej räknade förtidsröster		1 091		21	20	1 070	403	46	91	52	91	233	96	58
<b>0123 Järfälla</b>														
Järfälla 1	1 519	1 239	81,6	27	23	1 212	368	54	127	76	92	379	68	48
Järfälla 2	1 396	1 213	86,9	16	16	1 197	509	66	136	103	47	239	40	57
Järfälla 3	1 659	1 398	84,3	16	16	1 382	739	64	128	108	60	219	24	40
Järfälla 4	1 230	1 040	84,6	12	12	1 028	420	37	92	58	56	262	56	47
Järfälla 5	1 541	1 273	82,6	16	16	1 257	534	62	152	75	66	293	34	41
Järfälla 6	1 313	1 158	88,2	23	23	1 135	445	49	139	75	62	294	44	27
Järfälla 7	1 493	1 310	87,7	26	26	1 284	539	52	136	76	64	347	35	35
Järfälla 8	1 268	1 113	87,8	15	15	1 098	443	50	99	83	55	285	36	47
Järfälla 9	1 352	1 187	87,8	14	14	1 173	427	47	143	76	53	356	36	35
Järfälla 10	1 120	983	87,8	15	15	968	392	43	115	60	40	233	37	48
Järfälla 11	1 348	1 224	90,8	11	11	1 213	524	54	170	113	45	248	33	26
Järfälla 12	1 451	1 127	77,7	23	21	1 104	301	26	97	54	61	405	87	73
Järfälla 13	1 340	1 209	90,2	18	16	1 191	493	49	146	110	58	260	37	38
Järfälla 14	1 412	1 251	88,6	16	16	1 235	593	58	126	128	40	222	37	31
Järfälla 15	1 092	874	80,0	17	17	857	264	41	78	63	50	280	45	36
Järfälla 16	1 251	1 031	82,4	20	20	1 011	273	44	109	54	85	315	65	66
Järfälla 17	918	820	89,3	12	12	808	371	46	68	65	31	192	20	15
Järfälla 18	1 443	925	64,1	16	15	909	129	26	33	37	53	456	118	57
Järfälla 19	1 435	1 005	70,0	24	22	981	189	23	57	51	68	439	102	52
Järfälla 20	1 430	1 114	77,9	18	18	1 096	293	25	88	63	72	396	90	69
Järfälla 21	1 075	781	72,7	19	17	762	149	20	52	43	58	329	69	42
Järfälla 22	1 111	814	73,3	11	10	803	216	23	40	51	24	320	92	37
Järfälla 23	1 642	1 224	74,5	22	22	1 202	241	32	95	65	54	525	126	64
Järfälla 24	1 545	1 153	74,6	3	2	1 150	272	39	83	96	50	486	99	25
Järfälla 25	741	612	82,6	12	12	600	156	21	50	48	35	221	43	26
Järfälla 26	1 118	984	88,0	14	14	970	365	39	105	67	57	247	48	42
Järfälla 27	1 607	1 268	78,9	17	17	1 251	487	60	138	83	59	319	68	37
Järfälla 28	1 997	1 670	83,6	29	28	1 641	480	84	131	130	102	534	89	91
Järfälla 29	1 406	1 118	79,5	20	19	1 098	279	57	85	76	92	383	62	64
Järfälla 30	1 526	1 185	77,7	20	20	1 165	280	44	98	67	80	434	77	85



Valkrets 02 Stockholms län

Riksdagsvalet 2006 kommun- och valdistriktvis

Tabell 6 (forts.)

Valkrets Kommun Valdistrikt	Antal röst- berät- tigade	Röstande			Giltiga valsedlars fördelning efter partier									
		Antal	% av röst- berät- tigade	Med ogiltiga valsedlar	Med giltiga val- sedlar	m	c	fp	kd	mp	s	v	övr	
Järfälla 31	1 555	1 175	75,6	17	17	1 158	50	93	60	72	450	99	62	
Järfälla 32	1 357	1 118	82,4	20	20	1 098	36	88	70	67	312	77	67	
Järfälla 33	1 409	1 249	88,6	19	19	1 230	63	121	78	59	293	43	50	
<b>Hela kommunen</b>	<b>45 100</b>	<b>37 749</b>	<b>83,7</b>	<b>593</b>	<b>575</b>	<b>37 156</b>	<b>1 518</b>	<b>3 513</b>	<b>2 522</b>	<b>2 031</b>	<b>11 188</b>	<b>2 091</b>	<b>1 617</b>	
Därav i vallokal ej räknade förtidsröster		904		15	14	889	34	95	60	64	215	55	37	
<b>0186 Lidingö</b>														
Lidingö 1	1 283	1 183	92,2	4	4	1 179	80	143	102	22	44	13	24	
Lidingö 2	1 277	1 154	90,4	7	5	1 147	73	144	98	56	69	9	17	
Lidingö 3	1 146	972	84,8	16	16	956	53	98	79	51	174	31	34	
Lidingö 4	1 403	1 218	86,8	12	12	1 206	75	159	97	73	125	37	33	
Lidingö 5	1 306	1 174	89,9	3	3	1 171	68	131	125	31	38	8	18	
Lidingö 6	1 271	1 154	90,8	9	9	1 145	89	179	113	44	98	18	19	
Lidingö 7	1 138	1 068	93,8	4	4	1 064	92	141	119	33	82	15	24	
Lidingö 8	1 214	1 062	87,5	11	11	1 051	72	122	111	31	46	14	12	
Lidingö 9	1 295	1 089	84,1	4	4	1 085	85	135	70	66	137	35	22	
Lidingö 10	1 516	1 312	86,5	3	3	1 309	76	159	93	52	119	20	28	
Lidingö 11	1 300	1 166	89,7	6	6	1 160	88	142	89	60	64	24	16	
Lidingö 12	1 264	1 036	82,0	13	12	1 023	62	104	54	44	205	22	42	
Lidingö 13	1 044	873	83,6	5	5	868	58	107	66	42	111	22	36	
Lidingö 14	1 498	1 319	88,1	10	9	1 309	104	173	111	76	118	20	40	
Lidingö 15	1 086	804	74,0	12	12	792	25	75	40	50	255	60	47	
Lidingö 16	1 168	871	74,6	11	10	860	45	89	69	44	232	37	36	
Lidingö 17	1 256	1 019	81,1	12	12	1 007	46	100	98	38	205	27	55	
Lidingö 18	1 598	1 347	84,3	10	10	1 337	78	198	119	53	156	15	32	
Lidingö 19	1 289	1 098	85,2	10	10	1 088	86	130	73	52	179	21	30	
Lidingö 20	1 296	899	69,4	10	10	889	68	96	77	40	66	17	12	
Lidingö 21	1 343	1 191	88,7	7	7	1 184	96	132	94	50	98	28	27	
Lidingö 22	1 313	1 155	88,0	5	5	1 150	55	137	104	37	51	13	27	
Lidingö 23	1 524	1 249	82,0	15	15	1 234	49	122	69	31	238	42	47	
Lidingö 24	1 543	1 352	87,6	11	11	1 341	74	160	96	47	164	34	24	
<b>Hela kommunen</b>	<b>31 371</b>	<b>27 417</b>	<b>87,4</b>	<b>224</b>	<b>217</b>	<b>27 193</b>	<b>1 738</b>	<b>3 241</b>	<b>2 201</b>	<b>1 163</b>	<b>3 135</b>	<b>598</b>	<b>731</b>	
Därav i vallokal ej räknade förtidsröster		652		14	12	638	41	65	35	40	61	16	29	

Valkrets 02 Stockholms län

Riksdagsvalet 2006 kommun- och valdistriktvis

Valkrets Kommun Valdistrikt	Antal		Röstande			Giltiga valsedlars fördelning efter partier									
	röst- berät- tigade	Antal	% av röst- berät- tigade	Med ogiltiga valsedlar		m	c	fp	kd	mp	s	v	övr		
				Totalt	Varav blanka									Med giltiga val- sedlar	
<b>0182 Nacka</b>															
Nacka 1	1 847	1 561	84,5	12	12	690	98	190	115	106	255	54	41		
Nacka 2	1 175	849	72,3	8	8	240	38	56	41	81	266	72	47		
Nacka 3	1 567	1 311	83,7	18	18	460	83	160	66	91	325	61	47		
Nacka 5	1 438	1 145	79,6	15	15	388	48	106	80	99	289	80	40		
Nacka 6	1 816	1 531	84,3	17	17	521	105	169	66	170	333	92	58		
Nacka 7	1 305	1 106	84,8	19	18	410	79	126	84	111	201	46	30		
Nacka 8	1 913	1 751	91,5	9	9	809	152	203	114	137	236	52	39		
Nacka 9	1 042	811	77,8	11	11	304	23	86	54	55	206	42	30		
Nacka 10	1 438	1 224	85,1	16	16	534	79	137	66	78	215	60	39		
Nacka 11	1 196	1 016	84,9	6	6	405	39	105	70	55	243	64	29		
Nacka 12	1 512	1 287	85,1	34	33	518	52	121	59	92	307	59	45		
Nacka 13	1 334	1 193	89,4	16	16	566	94	151	93	89	128	33	23		
Nacka 14	1 455	1 319	90,7	10	10	685	91	140	88	72	184	29	20		
Nacka 15	1 438	1 133	78,8	14	14	460	66	99	77	94	242	46	35		
Nacka 17	1 432	1 308	91,3	9	9	702	99	151	95	64	124	23	41		
Ålta 21	1 333	1 201	90,1	11	11	570	76	135	69	64	203	50	23		
Ålta 22	1 264	1 139	90,1	11	11	488	72	137	64	81	223	38	25		
Ålta 23	967	762	78,8	16	16	183	20	69	47	44	303	52	28		
Ålta 24	1 170	934	79,8	18	17	283	26	79	44	54	304	63	63		
Ålta 25	1 497	1 320	88,2	19	19	510	76	158	71	105	298	51	32		
Fisksättra 32	1 618	1 163	71,9	16	15	295	40	68	61	88	420	117	58		
Fisksättra 33	1 238	857	69,2	17	16	210	19	52	35	80	319	78	47		
Fisksättra 34	1 735	1 113	64,1	8	8	342	23	81	48	52	402	117	40		
Saltsjöbaden 1	1 280	1 106	86,4	5	5	660	78	109	82	30	95	22	25		
Saltsjöbaden 2	1 380	1 228	89,0	12	11	613	81	144	109	63	157	19	30		
Saltsjöbaden 4	1 551	1 339	86,3	8	8	802	48	136	137	36	129	20	23		
Saltsjöbaden 5	1 259	1 117	88,7	2	2	735	66	111	82	34	59	16	12		
Saltsjöbaden 6	1 703	1 427	83,8	3	3	938	91	149	138	41	48	11	8		
Boo 1	1 222	1 085	88,8	11	11	560	73	103	72	70	139	31	26		
Boo 2	1 382	1 145	82,9	11	11	511	56	114	58	69	236	43	47		
Boo 3	1 273	1 101	86,5	12	12	539	57	106	61	64	182	42	38		
Boo 4	1 527	1 381	90,4	13	13	692	91	167	117	64	174	28	35		
Boo 5	1 755	1 578	89,9	12	12	814	97	177	79	98	211	47	43		
Boo 6	1 798	1 619	90,0	17	17	844	112	146	106	70	242	49	33		
Boo 7	1 337	1 151	86,1	17	17	387	59	122	76	76	329	40	45		
Boo 9	1 316	1 028	78,1	21	19	265	33	78	38	71	388	77	57		

Riksdagsvalet 2006 kommun- och valdistriktsvis

Valkrets 02 Stockholms län

Tabell 6 (forts.)

Valkrets Kommun Valdistrikt	Antal röst- berät- tigade	Röstande			Giltiga valsedlars fördelning efter partier								
		Antal	% av röst- berät- tigade	Med ogiltiga valsedlar	Med giltiga val- sedlar	m	c	fp	kd	mp	s	v	övr
Boo 10	1 616	1 145	70,9	31	1 114	284	26	94	30	93	429	90	68
Boo 11	1 505	1 313	87,2	17	1 296	468	82	145	62	108	338	61	32
Boo 12	1 501	1 275	84,9	11	1 264	625	94	105	84	93	164	48	51
Boo 14	1 603	1 428	89,1	23	1 405	678	105	142	93	103	203	40	41
<b>Hela kommunen</b>	<b>57 738</b>	<b>49 591</b>	<b>85,9</b>	<b>569</b>	<b>49 022</b>	<b>21 467</b>	<b>2 810</b>	<b>5 024</b>	<b>3 075</b>	<b>3 250</b>	<b>9 732</b>	<b>2 126</b>	<b>1 538</b>
Därv i vallokal ej räknade förtidsröster		1 091		13	1 078	479	63	97	44	105	183	63	44
<b>0188 Norrtälje</b>													
Norrtälje 1	1 228	1 039	84,6	22	1 017	410	92	106	93	54	206	29	27
Norrtälje 2	852	621	72,9	14	607	128	29	53	35	51	246	43	22
Norrtälje 3	1 097	817	74,5	23	794	219	44	62	57	48	282	38	44
Norrtälje 4	1 408	1 068	75,9	31	1 037	296	78	79	61	45	383	53	42
Norrtälje 5	1 419	1 096	77,2	31	1 065	326	77	72	67	48	378	56	41
Norrtälje 6	954	755	79,1	19	736	228	52	53	43	52	243	35	30
Norrtälje 7	1 250	929	74,3	29	900	238	71	65	40	44	357	38	47
Norrtälje 8	1 001	869	86,8	15	854	250	54	65	41	48	335	34	27
Norrtälje 9	1 121	945	84,3	16	929	303	79	82	65	53	286	35	26
Norrtälje 10	1 271	876	68,9	27	849	173	45	50	53	35	381	62	50
Norrtälje 11	1 274	983	77,2	19	964	336	73	86	76	49	254	47	43
Vaddö Södra	462	371	80,3	5	366	125	43	33	28	24	77	22	14
Vaddö Norra	1 015	791	77,9	22	769	260	78	48	70	41	207	33	32
Vaddö Mellersta	1 521	1 191	78,3	25	1 166	358	175	74	66	32	327	73	61
Hallista Södra	1 148	816	71,1	21	795	153	45	22	43	14	438	47	33
Hallista Norra	972	685	70,5	26	659	156	21	24	27	19	334	40	38
Herräng	596	448	75,2	16	432	103	36	22	29	14	195	21	12
Häverödalen	1 567	1 262	80,5	35	1 227	337	107	53	61	27	515	65	62
Edebo	716	503	70,3	18	485	100	69	17	31	22	193	21	32
Ununge	499	387	77,6	7	380	82	46	12	22	30	145	26	17
Edsbro	968	787	81,3	23	764	246	91	45	27	37	237	44	37
Fasterna	878	678	77,2	20	658	186	83	48	57	38	178	33	35
Rimbo 1	1 496	1 115	74,5	37	1 078	287	58	95	64	41	430	63	40
Rimbo 2	1 166	873	74,9	15	858	256	48	54	49	37	333	35	46
Rimbo 3	1 766	1 362	77,1	28	1 334	415	113	85	112	68	407	58	76
Rö-Skederid-Husby-Sjuhundra	1 461	1 124	76,9	29	1 095	387	137	69	66	65	282	48	41
Gottröra-Närtuna	991	722	72,9	23	699	272	96	41	37	27	153	30	43
Lohärads-Malsta	602	505	83,9	8	497	175	95	21	32	20	122	23	9
Estuna	958	784	81,8	23	761	259	123	35	40	28	218	29	29

Valkrets 02 Stockholms län

Riksdagsvalet 2006 kommun- och valdistriktvis

Tabell 6 (forts.)

Valkrets Kommun	Antal röst- berät- tigade	Antal	Röstande		Med giltiga sedlar		Giltiga valsedlars fördelning efter partier							
			% av röst- berät- tigade	Med ogiltiga valsedlar	Totalt	Varav	m	c	fp	kd	mp	s	v	övr
Söderby Karl	779	630	80,9	19	18	611	196	115	33	32	28	149	29	29
Roslags-Bro	948	787	83,0	25	25	762	268	134	53	42	42	174	31	18
Väto	999	796	79,7	12	12	784	269	91	56	44	39	228	32	25
Rådmansö	1 589	1 284	80,8	21	20	1 263	519	144	93	98	47	265	52	45
Frötuna	1 839	1 543	83,9	30	29	1 513	611	112	84	81	69	440	61	55
Blidö	1 038	854	82,3	11	11	843	391	51	51	73	54	172	31	20
Bergshamra	1 518	1 280	84,3	34	34	1 246	483	113	96	89	66	288	65	46
Hysingsvik	727	611	84,0	12	12	599	240	79	43	42	26	125	20	24
Riala	929	740	79,7	19	19	721	247	79	52	37	36	187	39	44
<b>Hela kommunen</b>	<b>42 023</b>	<b>33 940</b>	<b>80,8</b>	<b>826</b>	<b>818</b>	<b>33 114</b>	<b>10 613</b>	<b>3 157</b>	<b>2 211</b>	<b>2 096</b>	<b>1 616</b>	<b>10 418</b>	<b>1 590</b>	<b>1 413</b>
Därav i vallokal ej räknade förtidsröster		1 013		16	16	997	325	81	79	66	98	248	49	51
<b>0140 Nykvarn</b>														
Nykvarn 36	1 710	1 406	82,2	24	23	1 382	553	105	101	87	59	357	42	78
Nykvarn 37	1 264	1 112	88,0	25	24	1 087	375	73	93	76	57	347	28	38
Nykvarn 38	1 235	966	78,2	29	29	937	259	44	59	41	33	385	32	84
Nykvarn 39	1 063	926	87,1	18	18	908	289	51	70	59	35	340	20	44
Nykvarn 34	638	528	82,8	9	9	519	195	68	22	23	13	150	15	33
<b>Hela kommunen</b>	<b>5 910</b>	<b>5 010</b>	<b>84,8</b>	<b>105</b>	<b>103</b>	<b>4 905</b>	<b>1 697</b>	<b>350</b>	<b>351</b>	<b>286</b>	<b>203</b>	<b>1 597</b>	<b>139</b>	<b>282</b>
Därav i vallokal ej räknade förtidsröster		72		0	0	72	26	9	6	0	6	18	2	5
<b>0192 Nynäshamn</b>														
Nynäshamn 1	833	735	88,2	12	12	723	203	28	60	40	49	262	49	32
Nynäshamn 2	920	771	83,8	11	10	760	276	35	60	58	50	208	44	29
Nynäshamn 3	1 032	826	80,0	13	13	813	264	33	51	64	53	279	32	37
Nynäshamn 4	1 535	940	61,2	18	15	922	273	34	65	63	33	361	52	41
Nynäshamn 5	768	598	77,9	18	18	580	99	20	30	27	42	268	59	35
Nynäshamn 7	1 326	1 053	79,4	16	16	1 037	329	41	65	58	38	396	61	49
Nynäshamn 8	926	780	84,2	17	17	763	226	19	44	31	45	320	41	37
Nynäshamn 9	1 134	755	66,6	11	10	744	137	20	38	43	45	327	86	48
Nynäshamn 10	724	565	78,0	6	6	559	129	10	38	27	27	252	44	32
Nynäshamn 11	892	758	85,0	13	13	745	245	24	51	42	45	284	33	21
Nynäshamn 18	1 247	1 027	82,4	17	17	1 010	328	80	44	61	35	342	50	70
Nynäshamn 19	1 258	1 067	84,8	12	12	1 055	373	114	82	59	36	293	42	56
Nynäshamn 20	1 407	1 109	78,8	13	13	1 096	397	123	67	73	80	252	43	61
Nynäshamn 17	542	462	85,2	9	9	453	180	17	28	47	19	120	19	23

## Valkrets 02 Stockholms län

## Riksdagsvalet 2006 kommun- och valdistriktvis

## Tabell 6 (forts.)

Valkrets Kommun Valdistrikt	Antal röst- berät- tigade	Röstande			Giltiga valsedlars fördelning efter partier									
		Antal	% av röst- berät- tigade	Med ogiltiga valsedlar	Med giltiga valsedlar	m	c	fp	kd	mp	s	v	övr	
Nynäshamn 13	1 119	911	81,4	17	17	283	40	63	49	25	337	49	48	
Nynäshamn 14	1 174	907	77,3	16	16	271	34	66	47	40	331	59	43	
Nynäshamn 15	1 756	1 402	79,8	27	27	492	81	104	74	78	406	60	80	
<b>Hela kommunen</b>	<b>18 593</b>	<b>15 194</b>	<b>81,7</b>	<b>254</b>	<b>249</b>	<b>4 677</b>	<b>767</b>	<b>988</b>	<b>897</b>	<b>771</b>	<b>5 209</b>	<b>856</b>	<b>775</b>	
Därav i vallokal ej räknade förtidsröster		528		8	8	172	14	32	34	31	171	33	33	
<b>0128 Salem</b>														
Salem 1	1 757	1 582	90,0	11	11	700	101	156	96	102	298	50	68	
Salem 2	1 613	1 452	90,0	17	16	598	115	185	106	128	238	43	22	
Salem 3	1 336	1 150	86,1	18	18	348	53	94	77	61	379	52	68	
Salem 4	990	827	83,5	10	9	278	23	83	52	26	280	30	45	
Salem 5	2 263	1 817	80,3	24	23	552	57	153	108	81	610	99	133	
Salem 6	795	710	89,3	12	12	238	31	58	45	30	245	33	18	
Salem 7	1 171	851	72,7	5	4	229	30	68	47	47	345	29	51	
<b>Hela kommunen</b>	<b>9 925</b>	<b>8 484</b>	<b>85,5</b>	<b>98</b>	<b>94</b>	<b>2 980</b>	<b>415</b>	<b>803</b>	<b>536</b>	<b>490</b>	<b>2 412</b>	<b>343</b>	<b>407</b>	
Därav i vallokal ej räknade förtidsröster		95		1	1	37	5	6	5	15	17	7	2	
<b>0191 Sigtuna</b>														
1 Sjudargården/Prästängens/St Per	1 503	1 316	87,6	15	15	684	82	151	93	71	173	18	29	
2 Centrala Sigtuna/Utsikten/Viken	1 153	986	85,5	12	12	491	50	108	65	40	161	23	36	
3 Brännbo/Klockbacken/Haga	1 809	1 484	82,0	20	20	694	98	119	97	62	320	35	39	
4 Munkholmen/Til	1 665	1 392	83,6	16	15	745	73	113	109	46	219	33	38	
5 Norrbacka/Ärenberga	1 366	1 140	83,5	13	12	418	58	111	66	39	361	29	45	
6 Norrbacka F	970	687	70,8	12	12	134	17	24	29	22	363	44	42	
7 Ga Märsta	1 251	933	74,6	13	13	237	38	56	42	45	377	67	58	
8 Sätuna	1 241	942	75,9	20	20	220	34	74	43	58	370	56	67	
9 Norra Ekilla/Södra Ekilla	1 347	1 089	80,8	30	30	340	42	80	42	53	409	31	62	
10 Centrala Märsta	1 107	806	72,8	18	18	244	27	64	32	40	297	33	51	
11 Ekillatorp/Märsta centrum	1 362	969	71,1	18	18	276	31	58	68	41	374	50	53	
12 Tingvalla	1 009	660	65,4	17	15	112	14	34	54	34	306	39	50	
17 Odensala	1 156	967	83,7	25	25	379	98	69	60	57	213	28	38	
19 Norra Rosersberg/Skånela	1 196	1 000	83,6	10	10	407	95	81	50	37	249	28	43	
20 Södra Rosersberg	744	647	87,0	10	10	205	58	43	44	32	199	19	37	
18 Lunda/Skepptuna/Vidbo	929	754	81,2	21	21	291	125	44	43	35	151	14	30	
13 Östra Valsta	1 049	734	70,0	10	9	137	25	55	41	26	349	54	37	

Valkrets 02 Stockholms län

Riksdagsvalet 2006 kommun- och valdistriktvis

Tabell 6 (forts.)

Valkrets Kommun Valdistrikt	Antal röst- berät- tigade	Antal	Röstande			Giltiga valsedlars fördelning efter partier								
			% av röst- berät- tigade	Med ogiltiga valsedlar	Totalt	Varav	m	c	fp	kd	mp	s	v	övr
14 Norra Valsta/Steningehöjden	1 109	783	70,6	18	17	765	140	18	44	38	37	363	66	59
15 Södra Valsta	911	605	66,4	6	6	599	103	10	13	85	16	326	28	18
16 Östra Steninge	1 504	1 163	77,3	14	14	1 149	282	26	62	81	40	569	51	38
21 Västra Steninge	1 762	1 475	83,7	23	23	1 452	451	35	126	108	63	529	76	64
<b>HeLa kommunen</b>	<b>26 143</b>	<b>20 853</b>	<b>79,8</b>	<b>348</b>	<b>342</b>	<b>20 505</b>	<b>7 108</b>	<b>1 079</b>	<b>1 560</b>	<b>1 300</b>	<b>915</b>	<b>6 751</b>	<b>837</b>	<b>955</b>
Därav i vallokal ej räknade förtidsröster		321		7	7	314	118	25	31	10	21	73	15	21
<b>0163 Sollentuna</b>														
Sollentuna 11	1 767	1 580	89,4	14	14	1 566	668	120	178	126	64	305	43	62
Sollentuna 12	1 693	1 347	79,6	29	29	1 318	363	75	104	88	71	461	84	72
Sollentuna 13	632	473	74,8	6	6	467	139	28	33	12	23	170	34	28
Sollentuna 14	817	630	77,1	10	10	620	203	27	62	33	35	178	51	31
Sollentuna 15	1 084	895	82,6	11	11	884	317	34	87	55	65	235	47	44
Sollentuna 21	1 472	1 345	91,4	16	15	1 329	662	107	151	97	76	186	24	26
Sollentuna 22	991	876	88,4	15	15	861	371	47	97	56	43	188	24	35
Sollentuna 23	1 287	1 147	89,1	13	13	1 134	500	57	121	110	62	222	36	26
Sollentuna 31	1 454	1 240	85,3	11	11	1 229	511	59	148	98	73	255	48	37
Sollentuna 32	883	784	88,8	3	3	781	361	51	92	75	40	123	23	16
Sollentuna 41	1 008	895	88,8	9	9	886	388	73	96	66	54	169	19	21
Sollentuna 42	1 184	1 031	87,1	11	10	1 020	506	68	106	90	45	148	35	22
Sollentuna 51	1 702	1 380	81,1	15	15	1 365	490	55	132	90	68	413	64	53
Sollentuna 52	908	766	84,4	6	6	760	250	60	87	57	45	199	27	35
Sollentuna 53	1 258	1 127	89,6	13	13	1 114	506	67	135	104	61	181	30	30
Sollentuna 62	1 900	1 543	81,2	24	24	1 519	508	82	132	127	83	449	54	84
Sollentuna 63	1 748	1 256	71,9	28	28	1 228	309	49	103	53	83	478	85	68
Sollentuna 64	1 694	1 462	86,3	25	25	1 437	675	82	168	127	61	230	48	46
Sollentuna 71	1 242	1 113	89,6	9	9	1 104	569	74	114	93	43	157	20	34
Sollentuna 72	1 598	1 231	77,0	12	12	1 219	377	63	130	109	66	343	99	32
Sollentuna 73	1 470	925	62,9	10	10	915	104	21	57	48	61	477	112	35
Sollentuna 74	1 756	1 476	84,1	23	23	1 453	578	67	151	136	70	352	67	32
Sollentuna 75	1 057	925	87,5	11	11	914	433	67	108	78	38	146	19	25
Sollentuna 76	1 374	1 191	86,7	8	8	1 183	648	91	147	104	38	121	16	18
Sollentuna 77	805	644	80,0	5	5	639	259	21	70	60	35	137	42	15
Sollentuna 81	1 461	1 295	88,6	6	6	1 289	718	85	115	96	52	171	28	24
Sollentuna 82	1 803	1 511	83,8	13	12	1 498	557	101	194	110	96	312	55	73
Sollentuna 91	1 490	1 286	86,3	12	10	1 274	569	73	147	105	68	220	52	40
Sollentuna 92	1 156	793	68,6	14	13	779	160	32	68	32	51	316	89	31

Valkrets 02 Stockholms län

Riksdagsvalet 2006 kommun- och valdistriktvis

Valkrets Kommun Valdistrikt	Antal röst- berät- tigade	Röstande		Giltiga valsedlars fördelning efter partier										
		Antal	% av röst- berät- tigade	Med giltiga valsedlar	Med ogiltiga valsedlar	m	c	fp	kd	mp	s	v	övr	
Sollentuna 93	1 650	1 447	87,7	9	9	1 438	623	110	205	105	96	218	38	43
Sollentuna 94	1 764	1 413	80,1	7	7	1 406	784	119	207	124	28	106	15	23
Sollentuna 95	424	409	96,5	3	3	406	252	32	61	15	13	26	3	4
<b>Hela kommunen</b>	<b>42 532</b>	<b>36 512</b>	<b>85,8</b>	<b>422</b>	<b>414</b>	<b>36 090</b>	<b>14 841</b>	<b>2 152</b>	<b>3 917</b>	<b>2 749</b>	<b>1 883</b>	<b>7 867</b>	<b>1 478</b>	<b>1 203</b>
Därav i vallokal ej räknade förtidsröster		1 076		21	19	1 055	483	55	111	70	76	175	47	38
<b>0184 Solna</b>														
Solna 1	1 083	833	76,9	18	18	815	208	44	58	34	76	287	65	43
Solna 2	1 349	1 024	75,9	12	12	1 012	285	50	80	38	71	339	90	59
Solna 3	1 055	859	81,4	16	16	843	186	83	106	28	144	164	77	55
Solna 4	1 522	1 221	80,2	12	12	1 209	427	107	123	107	94	243	69	39
Solna 5	843	663	78,6	12	11	651	217	54	88	25	65	129	44	29
Solna 6	1 436	1 184	82,5	20	20	1 164	478	58	129	55	78	295	42	29
Solna 7	1 207	995	82,4	13	13	982	355	43	97	74	51	280	50	32
Solna 8	1 466	1 198	81,7	19	19	1 179	445	53	125	75	42	336	60	43
Solna 9	1 372	1 073	78,2	22	21	1 051	332	33	106	41	78	326	80	55
Solna 10	1 480	1 149	77,6	32	31	1 117	430	27	123	45	69	305	59	59
Solna 11	1 239	1 040	83,9	20	20	1 020	364	37	99	54	56	298	55	57
Solna 12	1 336	1 091	81,7	15	15	1 076	418	40	106	56	65	277	80	34
Solna 29	1 173	1 016	86,6	12	12	1 004	454	45	134	65	42	194	43	27
Solna 31	1 389	1 264	91,0	16	16	1 248	636	83	180	67	57	171	32	22
Solna 32	1 173	946	80,6	12	12	934	327	39	106	54	62	240	61	45
Solna 33	1 163	891	76,6	10	10	881	326	55	93	54	88	145	82	38
Solna 34	1 101	930	84,5	16	16	914	308	50	107	41	101	207	60	40
Solna 35	1 161	935	80,5	12	12	923	288	52	115	50	90	207	76	45
Solna 13	1 558	1 252	80,4	13	13	1 239	531	54	113	59	49	325	65	43
Solna 14	1 529	1 250	81,8	21	19	1 229	477	47	133	67	82	300	72	51
Solna 15	1 563	1 319	84,4	17	17	1 302	548	47	130	63	80	308	81	45
Solna 16	1 369	1 129	82,5	21	21	1 108	489	49	124	73	47	241	41	44
Solna 17	1 613	1 333	82,6	18	18	1 315	535	62	126	65	64	340	72	51
Solna 18	1 559	1 279	82,0	19	19	1 260	583	79	130	57	89	245	50	27
Solna 19	1 585	1 261	79,6	10	9	1 251	486	65	125	58	102	296	72	47
Solna 20	1 568	1 348	86,0	14	13	1 334	551	91	175	75	87	269	52	34
Solna 21	1 419	1 154	81,3	12	10	1 142	496	74	121	74	84	205	54	34
Solna 22	1 431	1 186	82,9	26	26	1 160	440	64	124	62	80	248	52	31
Solna 23	1 470	1 114	75,8	22	21	1 092	440	69	134	39	78	224	60	48
Solna 24	1 610	1 294	80,4	21	21	1 273	504	60	147	60	103	254	84	61

Valkrets 02 Stockholms län

Riksdagsvalet 2006 kommun- och valdistriktvis

Tabell 6 (forts.)

Valkrets Kommun Valdistrikt	Antal röst- berät- tigade	Antal	Röstande		Giltiga valsedlars fördelning efter partier									
			% av röst- berät- tigade	Med ogiltiga valsedlar	Med giltiga valsedlar	m	c	fp	kd	mp	s	v	övr	
Solna 25	1 484	1 164	78,4	19	19	1 145	458	50	137	58	92	243	68	39
Solna 26	1 439	926	64,4	20	20	906	183	27	61	30	57	426	90	32
Solna 27	1 492	1 188	79,6	22	22	1 166	380	42	107	34	84	363	94	62
Solna 28	1 622	1 024	63,1	11	11	1 013	309	49	78	49	68	338	81	41
Solna 30	1 310	1 070	81,7	13	12	1 057	402	54	123	64	62	241	68	43
<b>Hela kommunen</b>	<b>48 169</b>	<b>39 725</b>	<b>82,5</b>	<b>608</b>	<b>594</b>	<b>39 117</b>	<b>14 781</b>	<b>1 998</b>	<b>4 188</b>	<b>1 996</b>	<b>2 745</b>	<b>9 528</b>	<b>2 343</b>	<b>1 538</b>
Därav i vallokal ej räknade förtidsröster		1 122		20	17	1 102	426	62	125	46	108	219	62	54
<b>0183 Sundbyberg</b>														
Sundbyberg 1	1 149	911	79,3	19	19	892	320	43	97	34	65	236	47	50
Sundbyberg 2	1 605	1 293	80,6	13	12	1 280	520	72	127	57	88	302	62	52
Sundbyberg 3	1 045	814	77,9	11	11	803	272	41	75	31	40	256	39	49
Sundbyberg 4	1 403	1 114	79,4	16	14	1 098	434	50	100	32	75	266	81	60
Sundbyberg 5	1 289	1 015	78,7	23	23	992	350	70	117	42	67	228	68	50
Sundbyberg 6	1 255	979	78,0	20	20	959	336	45	78	51	95	246	66	42
Sundbyberg 7	1 520	1 232	81,1	14	13	1 218	501	70	133	41	85	298	52	38
Sundbyberg 8	1 493	1 169	78,3	13	13	1 156	413	62	113	40	99	296	73	60
Sundbyberg 9	1 284	1 064	82,9	14	13	1 050	364	67	105	41	77	270	81	45
Sundbyberg 10	1 051	823	78,3	16	15	807	259	23	71	45	44	271	52	42
Sundbyberg 11	1 014	784	77,3	15	14	769	210	28	74	25	50	273	68	41
Sundbyberg 12	802	627	78,2	20	19	607	151	15	40	28	48	234	58	33
Sundbyberg 13	692	562	81,2	3	3	559	169	10	37	29	31	193	47	43
Sundbyberg 14	898	635	70,7	14	13	621	113	7	34	27	42	288	68	42
Sundbyberg 15	1 238	866	70,0	16	16	850	160	14	51	30	50	421	89	35
Sundbyberg 16	929	625	67,3	13	12	612	126	14	31	22	44	265	70	40
Sundbyberg 17	1 145	895	78,2	15	15	880	364	56	100	54	60	189	42	15
Sundbyberg 18	874	771	88,2	11	11	760	331	54	78	80	42	129	24	22
Sundbyberg 19	1 097	800	72,9	16	16	784	242	34	69	26	61	261	56	35
Sundbyberg 20	1 228	885	72,1	22	22	863	219	33	91	40	59	316	75	30
Sundbyberg 21	1 265	975	77,1	22	22	953	292	30	87	32	68	310	80	54
Sundbyberg 22	1 122	822	73,3	16	14	806	227	19	59	38	63	286	74	40
Sundbyberg 23	760	519	68,3	7	7	512	239	39	54	32	22	94	15	17
<b>Hela kommunen</b>	<b>26 158</b>	<b>21 021</b>	<b>80,4</b>	<b>369</b>	<b>357</b>	<b>20 652</b>	<b>6 907</b>	<b>944</b>	<b>1 897</b>	<b>904</b>	<b>1 446</b>	<b>6 146</b>	<b>1 438</b>	<b>970</b>
Därav i vallokal ej räknade förtidsröster		841		20	20	821	295	48	76	27	71	218	51	35



Valkrets 02 Stockholms län

Riksdagsvalet 2006 kommun- och valdistriktsvis

Tabell 6 (forts.)

Valkrets Kommun Valdistrikt	Antal röst- berät- tigade	Antal	Röstande			Med giltiga val- sedlar	m	c	fp	kd	mp	s	v	övr
			% av röst- berät- tigade	Med ogiltiga valsedlar	Varav blanka									
<b>0181 Södertälje</b>														
Södertälje 1	1 315	973	74,0	14	13	959	245	49	86	34	40	356	72	77
Södertälje 2	1 141	844	74,0	14	13	830	196	34	48	58	34	367	53	40
Södertälje 3	1 002	719	71,8	10	9	709	173	23	40	54	25	304	49	41
Södertälje 4	1 420	1 128	79,4	26	26	1 102	308	39	83	57	40	436	69	70
Södertälje 5	994	802	80,7	14	13	788	235	45	90	44	56	248	30	40
Södertälje 6	1 037	821	79,2	17	17	804	220	36	64	57	33	313	46	35
Södertälje 7	1 225	990	80,8	14	14	976	292	52	81	71	63	335	41	41
Södertälje 8	930	682	73,3	8	8	674	265	23	61	50	36	167	35	37
Södertälje 9	1 588	1 127	71,0	13	12	1 114	240	53	87	67	66	452	65	84
Södertälje 10	1 430	1 137	79,5	16	16	1 121	394	60	105	80	77	311	48	46
Södertälje 11	1 413	1 038	73,5	14	14	1 024	378	34	73	61	72	286	60	60
Södertälje 12	676	519	76,8	10	10	509	122	15	25	17	29	226	37	38
Södertälje 13	1 519	1 212	79,8	20	20	1 192	298	59	86	91	45	476	70	67
Södertälje 52	1 563	909	58,2	7	6	902	137	27	52	100	21	479	45	41
Södertälje 16	1 395	1 224	87,7	12	11	1 212	420	89	125	109	54	296	68	51
Södertälje 17	1 054	742	70,4	12	12	730	99	21	49	44	48	358	69	42
Södertälje 18	1 240	1 061	85,6	17	16	1 044	371	56	95	61	70	291	45	55
Södertälje 19	1 181	898	76,0	17	17	881	285	39	78	44	58	272	50	55
Södertälje 20	1 218	950	78,0	19	19	931	210	58	94	51	45	337	66	70
Södertälje 21	1 422	1 069	75,2	16	16	1 053	305	50	85	77	79	337	61	59
Södertälje 22	1 070	797	74,5	18	18	779	150	28	44	39	44	320	85	69
Södertälje 23	1 099	905	82,3	12	11	893	235	33	63	55	47	348	53	59
Södertälje 24	929	649	69,9	10	10	639	113	17	32	40	28	302	48	59
Södertälje 25	978	806	82,4	7	7	799	221	34	69	73	25	259	59	59
Södertälje 26	1 011	696	68,8	8	8	688	105	26	46	46	42	334	55	34
Södertälje 27	1 023	858	83,9	14	13	844	302	46	77	50	35	245	48	41
Södertälje 28	1 136	959	84,4	21	21	938	381	69	70	76	43	225	32	42
Södertälje 30	1 571	1 387	88,3	20	20	1 367	607	86	125	82	55	307	57	48
Södertälje 31	784	455	58,0	4	3	451	37	6	38	22	18	263	42	25
Södertälje 32	1 026	661	64,4	2	2	659	44	3	77	88	15	388	30	14
Södertälje 33	1 072	699	65,2	7	7	692	110	23	51	44	30	342	39	53
Södertälje 35	998	829	83,1	13	13	816	301	64	60	56	39	224	28	44
Södertälje 36	1 014	865	85,3	13	13	852	347	92	62	56	40	190	29	36
Södertälje 40	1 284	1 059	82,5	18	18	1 041	245	99	64	58	140	284	79	72
Södertälje 41	1 506	1 260	83,7	15	14	1 245	292	83	67	98	174	422	53	56
Södertälje 42	1 114	830	74,5	11	11	819	106	43	37	41	175	285	68	64

Valkrets 02 Stockholms län

Riksdagsvalet 2006 kommun- och valdistriktvis

Tabell 6 (forts.)

Valkrets Kommun Valdistrikt	Antal röst- berät- tigade	Antal	Röstande		Med giltiga valseddlar		Giltiga valseddlars fördelning efter partier							
			% av röst- berät- tigade	Med ogiltiga valseddlar	Totalt	Varav blanka	m	c	fp	kd	mp	s	v	övr
Södertälje 43	1 728	1 491	86,3	17	16	1 474	466	122	74	101	131	465	54	61
Södertälje 45	1 345	1 042	77,5	14	14	1 028	291	117	58	47	229	189	46	51
Södertälje 48	825	680	82,4	10	10	670	196	123	37	21	112	119	33	29
Södertälje 47	1 387	1 168	84,2	17	16	1 151	372	134	64	62	69	317	64	69
Södertälje 50	1 016	789	77,7	11	11	778	181	29	59	79	19	345	27	39
Södertälje 51	838	531	63,4	6	6	525	95	3	14	53	19	298	30	13
Södertälje 53	1 191	818	68,7	9	9	809	135	16	46	95	22	424	32	39
Södertälje 54	1 239	819	66,1	3	3	816	117	14	41	218	11	373	22	20
Södertälje 55	1 013	661	65,3	11	11	650	124	9	25	86	9	353	25	19
Södertälje 56	1 330	919	69,1	19	19	900	198	33	52	65	41	387	61	63
Södertälje 57	1 055	786	74,5	13	13	773	169	31	31	50	38	366	53	35
Södertälje 58	838	622	74,2	8	8	614	147	29	36	47	46	238	34	37
<b>Hela kommunen</b>	<b>56 183</b>	<b>43 549</b>	<b>77,5</b>	<b>629</b>	<b>614</b>	<b>42 920</b>	<b>11 505</b>	<b>2 304</b>	<b>3 067</b>	<b>3 109</b>	<b>2 759</b>	<b>15 438</b>	<b>2 403</b>	<b>2 335</b>
Därav i vallokal ej räknade förtidsröster		663		8	7	655	225	30	41	34	72	179	38	36
<b>0138 Tyresö</b>														
Tyresö 1	1 064	799	75,1	20	20	779	222	36	82	53	44	273	34	35
Tyresö 2	1 396	1 135	81,3	17	16	1 118	279	40	90	67	68	441	67	66
Tyresö 3	1 229	1 002	81,5	21	20	981	265	40	65	63	59	374	68	47
Tyresö 4	1 470	990	67,3	25	23	965	195	13	59	34	61	432	94	77
Tyresö 5	1 161	1 070	92,2	10	9	1 060	487	61	105	82	58	219	25	23
Tyresö 6	1 168	1 063	91,0	17	17	1 046	378	57	104	68	72	286	60	21
Tyresö 7	1 419	1 251	88,2	23	23	1 228	386	42	139	68	62	416	72	43
Tyresö 8	1 284	1 133	88,2	15	15	1 118	396	68	109	48	77	325	55	40
Tyresö 9	1 139	1 004	88,1	16	16	988	454	59	85	60	73	179	34	44
Tyresö 10	1 182	1 081	91,5	13	12	1 068	533	57	125	44	98	160	28	23
Tyresö 11	1 205	1 054	87,5	12	12	1 042	508	81	78	61	71	172	31	40
Tyresö 12	1 085	951	87,6	14	13	937	454	59	86	54	48	167	41	28
Tyresö 21	1 318	1 176	89,2	11	11	1 165	663	67	121	75	39	142	30	28
Tyresö 22	1 195	1 071	89,6	16	16	1 055	457	59	114	70	53	232	33	37
Tyresö 23	1 212	996	82,2	9	9	987	407	44	92	83	54	214	54	39
Tyresö 24	1 550	1 337	86,3	26	26	1 311	571	71	142	69	70	303	34	51
Tyresö 25	1 066	963	90,3	12	12	951	417	50	96	70	44	186	50	38
Tyresö 26	1 494	1 345	90,0	14	13	1 331	618	60	139	97	58	269	48	42
Tyresö 27	1 340	1 147	85,6	28	28	1 119	473	55	94	90	45	278	42	42
Tyresö 28	983	725	73,8	31	31	694	173	24	56	33	59	248	52	49

## Valkrets 02 Stockholms län

## Riksdagsvalet 2006 kommun- och valdistriktvis

## Tabell 6 (forts.)

Valkrets Kommun Valdistrikt	Antal röst- berät- tigade	Antal	Röstande			Giltiga valsedlars fördelning efter partier								
			% av röst- berät- tigade	Med ogiltiga valsedlar	Totalt	m	c	fp	kd	mp	s	v	övr	
Tyresö 29	1 307	851	65,1	27	26	824	177	23	56	32	76	297	93	70
Tyresö 30	977	839	85,9	13	13	826	288	47	87	48	51	233	44	28
Tyresö 31	1 442	1 044	72,4	25	23	1 019	312	37	84	44	70	365	60	47
<b>Hela kommunen</b>	<b>28 686</b>	<b>24 536</b>	<b>85,5</b>	<b>423</b>	<b>412</b>	<b>24 113</b>	<b>9 313</b>	<b>1 174</b>	<b>2 252</b>	<b>1 431</b>	<b>1 460</b>	<b>6 321</b>	<b>1 176</b>	<b>986</b>
Därav i vallokal ej räknade förtidsröster		509		8	8	501	200	24	44	18	50	110	27	28
<b>0160 Täby</b>														
Täby 1 Täby kyrkby	1 693	1 521	89,8	15	15	1 506	838	97	159	118	61	162	35	36
Täby 2 Midgård	1 829	1 571	85,9	18	18	1 553	771	81	178	110	67	259	33	54
Täby 3 Byle	1 295	1 160	89,6	6	6	1 154	608	70	131	96	61	144	23	21
Täby 4 Vallatorp	1 771	1 563	88,3	14	14	1 549	909	69	175	98	45	191	36	26
Täby 5 Erikslund, Visinge	1 781	1 592	89,4	23	23	1 569	776	90	202	105	98	216	42	40
Täby 6 S.Skarpäng	1 696	1 545	91,1	9	8	1 536	911	103	188	108	34	147	21	24
Täby 7 N.Skarpäng	1 534	1 384	90,2	14	14	1 370	758	64	195	110	48	155	11	29
Täby 8 Ö.Vallabrink	1 675	1 532	91,5	4	4	1 528	917	111	184	126	29	121	11	29
Täby 9 Ensta	1 361	1 197	88,0	11	11	1 186	725	50	155	90	37	98	7	24
Täby 10 S.Ellagård	1 808	1 634	90,4	10	10	1 624	878	90	227	134	50	185	19	41
Täby 11 N. Ellagård, Åva	1 263	1 152	91,2	6	6	1 146	625	90	152	89	49	106	14	21
Täby 12 Täby centrum	1 704	1 230	72,2	19	19	1 211	524	31	114	89	40	314	54	45
Täby 13 Akerbyvägen	1 845	1 237	67,0	18	18	1 219	550	34	123	86	56	284	54	32
Täby 14 Marknadsvägen	1 320	1 077	81,6	14	14	1 063	417	60	117	61	46	274	47	41
Täby 15 N.Gribbylund, Löttingelund	1 618	1 474	91,1	8	7	1 466	897	70	159	128	34	136	22	20
Täby 16 V.Gribbylund	1 435	1 255	87,5	17	16	1 238	697	68	139	69	43	155	28	39
Täby 17 Gribbylunds centrum	1 032	775	75,1	17	16	758	305	26	59	49	54	220	28	17
Täby 18 S.Gribbylund	1 416	1 292	91,2	12	12	1 280	683	56	179	106	57	158	16	25
Täby 19 N. Viggbyholm	1 475	1 303	88,3	10	9	1 293	727	65	117	101	64	152	33	34
Täby 20 N. Hagemås	1 507	1 252	83,1	14	14	1 238	527	65	104	76	51	301	44	70
Täby 21 S. Hagemås	794	599	75,4	8	8	591	283	26	44	45	28	134	15	16
Täby 22 Näskyddal	1 137	956	84,1	14	13	942	410	45	110	72	39	206	19	41
Täby 23 S. Grindtorp	1 027	831	80,9	7	7	824	380	39	69	63	34	178	30	31
Täby 24 N. Grindtorp	1 190	952	80,0	16	16	936	407	44	112	56	38	216	28	35
Täby 25 Roslags Näsky	1 090	878	80,6	5	5	873	437	49	106	44	42	145	26	24
Täby 26 Norskogen, Fregatten	1 344	1 054	78,4	6	6	1 048	553	44	106	84	33	167	26	35
Täby 27 S. Viggbyholm, Viggbygårdet	1 790	1 570	87,7	11	11	1 559	961	57	174	128	32	159	21	27
Täby 28 Lahäll, Näskygård	1 695	1 492	88,0	11	11	1 481	915	82	153	113	48	121	17	32
Täby 29 Näskypparkens centrum	1 703	1 424	83,6	4	4	1 420	834	78	143	151	48	124	21	21
Täby 30 Slottsparken	1 783	1 617	90,7	8	8	1 609	1 067	101	171	147	40	54	12	17

## Valkrets 02 Stockholms län

## Riksdagsvalet 2006 kommun- och valdistriktvis

## Tabell 6 (forts.)

Valkrets Kommun Valdistrikt	Antal röst- berät- tigade	Antal	% av röst- berät- tigade	Röstande		Med giltiga val- sedlar	Giltiga valsedlars fördelning efter partier							
				Antal	Med ogiltiga valsedlar		m	c	fp	kd	mp	s	v	övr
<b>Hela kommunen</b>	<b>44 611</b>	<b>39 202</b>	<b>87,9</b>	<b>359</b>	<b>353</b>	<b>38 843</b>	<b>20 913</b>	<b>2 011</b>	<b>4 359</b>	<b>2 909</b>	<b>1 469</b>	<b>5 379</b>	<b>810</b>	<b>993</b>
Därav i vallokal ej räknade förtidsröster		1 083		10	10	1 073	623	56	114	57	63	97	17	46
<b>0114 Upplands Väsby</b>														
Upplands Väsby 1	1 629	1 274	78,2	21	21	1 253	341	51	92	82	106	442	84	55
Upplands Väsby 2	1 302	1 084	83,3	9	9	1 075	359	56	104	63	86	297	67	43
Upplands Väsby 20	1 605	1 240	77,3	17	17	1 223	360	41	100	56	112	429	74	51
Upplands Väsby 3	1 525	1 233	80,9	24	23	1 209	365	50	115	67	79	401	79	53
Upplands Väsby 4	1 433	1 117	77,9	16	16	1 101	448	30	114	70	38	296	55	50
Upplands Väsby 5	945	724	76,6	12	12	712	209	24	50	46	37	249	48	49
Upplands Väsby 6	1 278	895	70,0	15	15	880	192	30	54	62	40	359	82	61
Upplands Väsby 7	872	737	84,5	11	11	726	322	31	69	65	21	168	24	26
Upplands Väsby 8	1 327	838	63,1	8	8	830	129	16	58	55	32	411	87	42
Upplands Väsby 9	1 550	1 061	68,5	19	19	1 042	227	43	71	74	68	403	80	76
Upplands Väsby 10	1 455	1 032	70,9	22	20	1 010	262	37	67	60	45	405	79	55
Upplands Väsby 11	1 534	1 218	79,4	23	22	1 195	401	53	116	89	54	364	59	59
Upplands Väsby 12	1 318	939	71,2	21	20	918	223	22	68	23	63	341	108	70
Upplands Väsby 18	1 497	1 207	80,6	18	17	1 189	377	53	120	75	64	374	79	47
Upplands Väsby 13	1 240	1 054	85,0	23	23	1 031	439	34	103	69	32	279	38	37
Upplands Väsby 14	1 721	1 502	87,3	17	17	1 485	704	65	140	101	58	320	43	54
Upplands Väsby 15	1 052	948	90,1	13	13	935	398	50	88	65	20	267	28	19
Upplands Väsby 16	1 581	1 377	87,1	23	23	1 354	630	60	175	95	56	257	41	40
Upplands Väsby 17	1 997	1 670	83,6	22	22	1 648	800	86	163	101	54	325	51	68
<b>Hela kommunen</b>	<b>26 861</b>	<b>21 553</b>	<b>80,2</b>	<b>339</b>	<b>333</b>	<b>21 214</b>	<b>7 326</b>	<b>848</b>	<b>1 907</b>	<b>1 338</b>	<b>1 093</b>	<b>6 501</b>	<b>1 225</b>	<b>976</b>
Därav i vallokal ej räknade förtidsröster		403		5	5	398	140	16	40	20	28	114	19	21
<b>0139 Upplands-Bro</b>														
Upplands-Bro 1	1 446	1 148	79,4	24	23	1 124	382	61	77	103	47	344	58	52
Upplands-Bro 2	1 202	806	67,1	18	16	788	128	19	35	65	31	384	68	58
Upplands-Bro 3	1 062	724	68,2	16	15	708	117	25	30	53	37	334	74	38
Upplands-Bro 4	1 110	922	83,1	16	16	906	319	49	58	62	35	311	43	29
Upplands-Bro 5	1 456	1 188	81,6	17	17	1 171	384	38	105	128	50	362	49	55
Upplands-Bro 6	1 404	1 232	87,7	18	18	1 214	413	54	109	101	83	346	68	40
Upplands-Bro 7	1 143	929	81,3	20	19	909	263	41	60	72	47	324	54	48
Upplands-Bro 8	1 022	858	84,0	14	14	844	227	28	65	78	45	303	55	43
Upplands-Bro 9	1 394	1 139	81,7	19	19	1 120	344	51	108	114	88	308	67	40

Valkrets 02 Stockholms län

Riksdagsvalet 2006 kommun- och valdistriktsvis

Tabell 6 (forts.)

Valkrets Kommun Valdistrikt	Antal röst- berät- tigade	Röstande			Giltiga valsedlars fördelning efter partier									
		Antal	% av röst- berät- tigade	Med ogiltiga valsedlar	Med giltiga valsedlar	m	c	fp	kd	mp	s	v	övr	
Upplands-Bro 10	1 329	1 167	87,8	24	24	412	64	109	83	46	336	51	42	
Upplands-Bro 11	1 389	1 133	81,6	13	13	410	25	90	86	48	357	52	52	
Upplands-Bro 12	1 112	876	78,8	17	17	382	68	67	53	33	173	30	53	
<b>Hela kommunen</b>	<b>15 069</b>	<b>12 327</b>	<b>81,8</b>	<b>222</b>	<b>217</b>	<b>3 860</b>	<b>532</b>	<b>930</b>	<b>1 012</b>	<b>609</b>	<b>3 925</b>	<b>684</b>	<b>553</b>	
Därav i vallokal ej räknade förtidsröster		205		6	6	79	9	17	14	19	43	15	3	
<b>0115 Vallentuna</b>														
Vallentuna västra	1 615	1 420	87,9	16	15	685	124	144	118	40	222	29	42	
Vallentuna norra	1 428	1 169	81,9	14	14	487	67	92	86	53	281	41	48	
Norrgården-Sörgården	1 024	804	78,5	20	19	222	37	65	53	51	279	37	40	
Vallentuna centrala	1 607	1 275	79,3	22	22	410	79	79	83	78	398	64	62	
Aby-Ormsia	1 732	1 392	80,4	34	34	516	69	112	110	107	332	50	62	
Vallentuna nordöstra	1 432	1 218	85,1	19	19	548	53	98	82	70	247	39	62	
Vallentuna sydöstra	1 340	1 142	85,2	25	25	498	71	112	88	60	216	31	41	
Ballsta västra	1 790	1 588	88,7	18	17	763	106	190	122	77	255	24	33	
Kragstälund	1 654	1 372	83,0	13	13	582	82	153	66	86	286	50	54	
Karlberg	1 321	1 159	87,7	10	10	556	96	96	88	66	170	40	37	
Markim-Orkesta-Frösunda	1 445	1 247	86,3	27	27	479	173	105	95	78	199	39	52	
Kårsta	879	701	79,7	12	12	245	82	33	35	48	165	33	48	
Angarn-Vada-Össeby	1 272	1 095	86,1	17	17	470	102	74	62	84	210	34	42	
Garn	874	712	81,5	9	9	287	73	61	50	56	117	26	33	
<b>Hela kommunen</b>	<b>19 413</b>	<b>16 684</b>	<b>85,9</b>	<b>266</b>	<b>263</b>	<b>6 911</b>	<b>1 230</b>	<b>1 447</b>	<b>1 162</b>	<b>1 002</b>	<b>3 435</b>	<b>553</b>	<b>678</b>	
Därav i vallokal ej räknade förtidsröster		390		10	10	163	16	33	24	48	58	16	22	
<b>0187 Vaxholm</b>														
Vaxholm Sydost	1 421	1 239	87,2	12	12	559	63	101	88	108	224	46	38	
Vaxholm Mitt	1 296	1 063	82,0	20	20	396	62	84	76	77	274	38	36	
Vaxholm Väst	1 702	1 373	80,7	27	23	595	78	106	120	84	283	39	41	
Vaxholm Norr	1 171	1 060	90,5	7	6	524	105	112	58	89	121	23	21	
Vaxholm Nordost	925	832	89,9	10	10	458	64	79	77	36	88	11	9	
Vaxholm Öst	921	817	88,7	8	8	407	53	78	73	41	104	25	28	
<b>Hela kommunen</b>	<b>7 436</b>	<b>6 561</b>	<b>88,2</b>	<b>89</b>	<b>82</b>	<b>3 014</b>	<b>446</b>	<b>578</b>	<b>502</b>	<b>447</b>	<b>1 113</b>	<b>190</b>	<b>182</b>	
Därav i vallokal ej räknade förtidsröster		177		5	3	75	21	18	10	12	19	8	9	

## Valkrets 02 Stockholms län

## Riksdagsvalet 2006 kommun- och valdistriktvis

## Tabell 6 (forts.)

Valkrets Kommun Valdistrikt	Antal röst- berät- tigade	Antal	Röstande			Giltiga valsedlars fördelning efter partier							öv r					
			% av röst- berät- tigade	Med ogiltiga valsedlar	Varav blanka	Med giltiga val- sedlar	m	c	fp	kd	mp	s		v				
<b>0120 Värmdö</b>																		
Värmdö 1	1 025	857	83,6	15	15	842	400	45	78	66	37	148	28	40				
Värmdö 2	1 366	1 130	82,7	22	22	1 108	595	67	89	75	57	176	20	29				
Värmdö 3	1 434	1 210	84,4	19	19	1 191	516	72	81	92	109	211	60	50				
Värmdö 4	1 641	1 385	84,4	26	26	1 359	557	68	126	98	87	323	50	50				
Värmdö 5	1 509	1 342	88,9	13	13	1 329	730	88	131	68	59	188	27	38				
Värmdö 6	1 457	1 266	86,9	29	29	1 237	562	55	107	89	61	275	40	48				
Djurö 1	964	774	80,3	16	16	758	378	26	52	55	33	137	38	39				
Djurö 2	860	730	84,9	13	13	717	327	52	61	49	44	128	26	30				
Djurö 3	1 525	1 257	82,4	22	21	1 235	562	65	93	87	88	228	59	53				
Ingarö 1	1 035	916	88,5	15	15	901	423	67	77	76	43	162	24	29				
Ingarö 2	1 682	1 446	86,0	24	23	1 422	649	74	146	80	78	284	52	59				
Ingarö 3	1 554	1 360	87,5	12	12	1 348	712	71	112	85	66	228	32	42				
Gustavsberg 1	1 392	1 137	81,7	25	25	1 112	270	48	87	50	78	438	80	61				
Gustavsberg 2	1 257	949	75,5	14	12	935	205	28	60	44	74	390	87	47				
Gustavsberg 3	1 299	952	73,3	29	29	923	214	43	55	37	77	367	83	47				
Gustavsberg 4	660	564	85,5	9	9	555	163	39	39	32	51	183	35	13				
Gustavsberg 5	1 303	1 059	81,3	17	17	1 042	338	46	75	50	82	345	56	50				
Gustavsberg 6	1 538	1 336	86,9	11	10	1 325	691	93	121	79	83	186	36	36				
Gustavsberg 7	959	856	89,3	10	10	846	346	54	111	48	85	146	31	25				
<b>Hela kommunen</b>	<b>24 460</b>	<b>20 975</b>	<b>85,8</b>	<b>350</b>	<b>345</b>	<b>20 625</b>	<b>8 850</b>	<b>1 126</b>	<b>1 737</b>	<b>1 283</b>	<b>1 326</b>	<b>4 614</b>	<b>884</b>	<b>805</b>				
Därav i vallokaler ej räknade förtidsröster		449		9	9	440	212	25	36	23	34	71	20	19				
<b>0117 Österåker</b>																		
Berga 1	1 744	1 290	74,0	19	19	1 271	408	43	110	71	83	413	70	73				
Häcksta 1	1 393	949	68,1	14	14	935	230	34	72	48	54	378	71	48				
Margretelund 3	1 379	1 230	89,2	14	14	1 216	600	72	106	77	53	247	27	34				
Häcksta 2	1 391	1 125	80,9	13	13	1 112	413	38	97	73	60	327	57	47				
Österskär 1	1 486	1 327	89,3	14	14	1 313	539	88	160	106	77	276	40	27				
Österskär 2	1 642	1 515	92,3	11	11	1 504	796	95	149	165	70	175	28	26				
Margretelund 1	1 479	1 305	88,2	16	14	1 289	666	67	148	113	63	178	25	29				
Margretelund 2	1 572	1 344	85,5	19	19	1 325	504	67	106	73	106	375	55	39				
Smedby	1 108	957	86,4	15	14	942	375	47	107	85	44	216	31	37				
Skånsta	1 024	911	89,0	15	15	896	382	49	83	45	41	243	34	19				
Akerstorp	1 161	1 017	87,6	14	14	1 003	376	64	93	86	65	254	34	31				
Roslagskulla-Åsättra	1 340	1 127	84,1	26	26	1 101	412	95	89	79	48	275	51	52				

Valkrets 02 Stockholms län

Riksdagsvalet 2006 kommun- och valdistriktvis

Tabell 6 (forts.)

Valkrets Kommun	Valdistrikt	Antal röst- berät- tigade	Röstande			Giltiga valsedlars fördelning efter partier									
			Antal	% av röst- berät- tigade	Med ogiltiga valsedlar	Med giltiga vals- sedlar	m	c	fp	kd	mp	s	v	övr	
			Totalt	blanka	Varav										
Rydbo		1 038	927	89,3	5	5	430	64	83	78	61	143	24	39	
Berga 2		1 538	1 229	79,9	20	18	457	38	117	70	85	308	71	63	
Söra 1		1 053	889	84,4	16	16	333	56	94	62	49	227	28	24	
Svinninge		941	814	86,5	19	19	395	53	51	58	54	134	22	28	
Skärgårdsstad		1 553	1 369	88,2	21	21	739	63	113	93	46	219	35	40	
Söra 2		1 485	1 216	81,9	23	23	427	62	108	96	58	346	48	48	
Säby		1 010	894	88,5	7	7	437	61	91	63	53	142	24	16	
Ljusterö		1 454	1 172	80,6	22	22	504	91	101	106	47	217	27	57	
<b>Hela kommunen</b>		<b>26 791</b>	<b>22 910</b>	<b>85,5</b>	<b>330</b>	<b>325</b>	<b>9 557</b>	<b>1 261</b>	<b>2 106</b>	<b>1 658</b>	<b>1 254</b>	<b>5 138</b>	<b>818</b>	<b>788</b>	
Därav i vallokal ej räknade förtidsröster			303		7	7	134	14	28	11	37	45	16	11	
<b>Hela valkretsen</b>		<b>804 300</b>	<b>667 030</b>	<b>82,9</b>	<b>9 806</b>	<b>9 584</b>	<b>252 100</b>	<b>34 998</b>	<b>60 178</b>	<b>43 792</b>	<b>36 365</b>	<b>171 901</b>	<b>31 161</b>	<b>26 729</b>	
Samtliga röster			15 256		265	251	6 218	785	1 374	787	1 273	3 042	805	707	
Därav i vallokal ej räknade förtidsröster															

Valkrets 03 Uppsala län

Riksdagsvalet 2006 kommun- och valdistriktvis

Valkrets Kommun Valdistrikt	Antal röst- berät- tigade	Röstande			Giltiga valsedlars fördelning efter partier												
		Antal	% av röst- berät- tigade	Med ogiltiga valsedlar	Med giltiga val- sedlar	m	c	fp	kd	mp	s	v	övr				
														Totalt	Varav	blanka	
<b>03 Uppsala län</b>																	
<b>0381 Enköping</b>																	
Kryddgården	1 518	1 060	69,8	25	24	304	92	60	58	43	410	28	40				
Munksundet	1 428	1 217	85,2	34	32	297	86	73	88	46	503	44	46				
Västerleden S	953	736	77,2	13	13	186	54	29	47	29	302	32	44				
S:t Ilian S	1 483	1 170	78,9	26	23	328	101	75	66	46	433	44	51				
Bergvreten	1 161	966	83,2	20	20	314	70	51	41	41	371	28	30				
Korsängen	1 209	1 021	84,4	27	27	309	93	51	50	38	396	25	32				
Gånsta-Bredsand	1 432	1 243	86,8	27	27	480	96	79	69	45	398	26	23				
Fanna	1 259	1 037	82,4	21	21	309	74	52	54	73	390	33	31				
S:t Ilian N	1 191	907	76,2	19	18	231	61	58	50	49	328	58	53				
Enöglå	1 340	975	72,8	22	20	184	61	50	56	48	455	47	52				
Västerleden N	1 585	1 060	66,9	30	30	159	65	44	35	53	541	58	75				
Romberga	1 438	1 064	74,0	28	25	196	71	44	42	32	529	59	63				
Sparrsätra	1 017	867	85,3	19	19	229	186	51	68	26	204	38	46				
Svinnegarn	862	741	86,0	21	21	276	82	32	50	29	186	33	32				
Hummelsta	1 327	1 078	81,2	31	30	301	134	35	66	29	369	45	68				
Lillkyrka	1 768	1 501	84,9	31	31	479	289	65	109	67	345	39	77				
Grilby	1 276	1 069	83,8	19	19	351	176	53	45	49	279	36	61				
Skolsta	1 104	897	81,3	21	20	291	164	52	71	39	192	21	46				
Örsundsbro Ö	1 447	1 154	79,8	30	30	338	171	71	79	56	291	39	79				
Örsundsbro V	1 506	1 241	82,4	23	23	421	206	56	77	54	300	43	61				
Fjärdhundra	1 474	1 138	77,2	27	27	253	266	45	66	34	341	46	60				
Torstuna	1 265	1 066	84,3	28	27	299	249	47	57	53	241	35	57				
<b>Hela kommunen</b>	<b>29 043</b>	<b>23 571</b>	<b>81,2</b>	<b>551</b>	<b>534</b>	<b>6 688</b>	<b>2 874</b>	<b>1 202</b>	<b>1 363</b>	<b>1 007</b>	<b>7 866</b>	<b>874</b>	<b>1 146</b>				
Därav i vallokal ej räknade förtidsröster		363		9	7	153	27	29	19	28	62	17	19				
<b>0331 Heby</b>																	
Västerbövska V	1 540	1 214	78,8	27	27	247	155	50	60	41	506	71	57				
Västerbövska Ö	1 203	927	77,1	16	16	170	126	40	43	30	380	76	46				
Huddunge	411	326	79,3	6	6	69	76	13	24	13	88	17	20				
Enåker	453	369	81,5	11	11	95	50	17	12	11	123	31	19				
Morgongåva	1 114	835	75,0	17	17	127	76	40	54	29	374	73	45				
Vittinge	659	539	81,8	25	24	83	104	32	22	22	179	37	35				
Tämsjö	1 673	1 298	77,6	34	34	237	214	69	107	34	434	62	107				



## Valkrets 03 Uppsala län

## Riksdagsvalet 2006 kommun- och valdistriktvis

## Tabell 6 (forts.)

Valkrets Kommun Valdistrikt	Antal röst- berät- tigade	Antal	Röstande		Giltiga valsedlars fördelning efter partier								
			% av röst- berät- tigade	Med ogiltiga valsedlar	Med giltiga val- sedlar	m	c	fp	kd	mp	s	v	övr
Östervåla V	1 218	988	81,1	26	26	156	200	56	76	27	347	39	61
Östervåla Ö	1 072	857	79,9	19	19	169	187	42	68	23	262	30	57
Harbo	999	793	79,4	30	30	140	165	40	101	14	232	31	40
<b>Hela kommunen</b>	<b>10 342</b>	<b>8 234</b>	<b>79,6</b>	<b>211</b>	<b>210</b>	<b>1 520</b>	<b>1 360</b>	<b>404</b>	<b>573</b>	<b>251</b>	<b>2 946</b>	<b>474</b>	<b>495</b>
Därav i vallokal ej räknade förtidsröster		88		0	0	27	7	5	6	7	21	7	8
<b>0305 Häbo</b>													
Häbo 1	1 036	728	70,3	23	1	220	23	31	32	32	287	36	44
Häbo 2	1 521	1 348	88,6	19	19	561	58	121	99	35	360	31	64
Häbo 3	1 415	1 203	85,0	16	16	501	49	90	83	32	354	34	44
Häbo 4	1 698	1 459	85,9	23	21	605	74	129	102	64	334	48	80
Häbo 5	1 047	847	80,9	14	14	353	33	38	46	34	256	30	43
Häbo 6	1 654	1 316	79,6	30	29	396	91	88	67	34	479	63	68
Häbo 7	1 230	1 055	85,8	15	15	458	49	61	61	40	290	25	56
Häbo 8	1 030	874	84,9	13	13	329	66	66	55	22	251	27	45
Häbo 9	830	680	81,9	13	13	259	92	36	41	43	151	22	23
Häbo 10	1 627	1 279	78,6	18	18	515	88	62	82	80	300	67	67
<b>Hela kommunen</b>	<b>13 088</b>	<b>10 932</b>	<b>83,5</b>	<b>186</b>	<b>161</b>	<b>4 254</b>	<b>639</b>	<b>735</b>	<b>677</b>	<b>424</b>	<b>3 091</b>	<b>385</b>	<b>541</b>
Därav i vallokal ej räknade förtidsröster		143		2	2	57	16	13	9	8	29	2	7
<b>0330 Knivsta</b>													
Lagga-Östuna	1 118	960	85,9	18	18	352	131	61	95	57	175	35	36
Vassunda	869	745	85,7	7	7	310	82	59	54	49	141	16	27
Alsike	1 221	1 080	88,5	16	16	412	89	126	104	61	215	17	40
Östra Knivsta	1 322	1 147	86,8	21	21	435	91	142	79	57	244	31	47
Södra Knivsta	1 304	1 022	78,4	16	16	323	75	94	98	35	283	43	55
Centrala Knivsta	1 285	1 044	81,2	15	15	261	79	94	58	63	349	57	68
Västra Knivsta	1 422	1 215	85,4	15	14	324	104	162	83	76	348	55	48
Husby-Långhundra	820	665	81,1	14	14	217	128	32	49	16	146	20	43
<b>Hela kommunen</b>	<b>9 361</b>	<b>8 043</b>	<b>85,9</b>	<b>128</b>	<b>127</b>	<b>2 688</b>	<b>796</b>	<b>786</b>	<b>629</b>	<b>437</b>	<b>1 923</b>	<b>283</b>	<b>373</b>
Därav i vallokal ej räknade förtidsröster		165		6	6	54	17	16	9	23	22	9	9
<b>0360 Tierp</b>													
Vallskoga	1 430	1 178	82,4	19	19	205	138	79	46	41	547	63	40

Valkrets 03 Uppsala län

Riksdagsvalet 2006 kommun- och valdistriktvis

Tabell 6 (forts.)

Valkrets Kommun	Valdistrikt	Antal röst- berät- tigade	Antal	Röstande		Giltiga valsedlars fördelning efter partier										
				% av röst- berät- tigade	Med ogiltiga valsedlar	Med giltiga val- sedlar	m	c	fp	kd	mp	s	v	övr		
Tierps köping södra		1 664	1 209	72,7	17	17	1 192	154	128	80	58	33	606	77	56	
Tierps köping norra		1 419	1 109	78,2	29	29	1 080	162	100	53	55	27	588	49	46	
Örbyhus		1 747	1 345	77,0	24	24	1 321	143	120	85	112	85	618	87	71	
Vendel		745	609	81,7	21	21	588	111	127	38	36	29	170	31	46	
Tobo		765	613	80,1	7	7	606	95	72	28	43	36	241	40	51	
Kyrkbyn		902	697	77,3	14	13	683	141	184	22	15	20	232	23	46	
Månkarbo		947	751	79,3	19	19	732	146	174	36	36	28	237	39	36	
Söderfors		1 756	1 375	78,3	20	20	1 355	145	66	50	65	30	869	73	57	
Västland-Karholm		1 548	1 221	78,9	28	28	1 193	130	171	50	60	33	616	73	60	
Skärplinge		1 488	1 224	82,3	28	28	1 196	202	247	89	63	44	438	51	62	
Hällnäs		947	803	84,8	19	19	784	105	185	49	55	18	302	37	33	
<b>Hela kommunen</b>		<b>15 358</b>	<b>12 256</b>	<b>79,8</b>	<b>250</b>	<b>249</b>	<b>12 006</b>	<b>1 764</b>	<b>1 722</b>	<b>666</b>	<b>656</b>	<b>431</b>	<b>5 495</b>	<b>656</b>	<b>616</b>	
Därav i vallokal ej räknade förtidsröster			122		5	5	117	25	10	7	12	7	31	13	12	
<b>0380 Uppsala</b>																
1 Norra Luthagen		1 871	1 266	67,7	10	10	1 256	404	89	161	88	116	235	83	80	
2 Södra Svartbäcken		1 482	1 182	79,8	11	10	1 171	282	91	135	58	104	318	118	65	
3 Västra Kapellgårdet		1 780	1 511	84,9	15	15	1 496	330	149	196	88	200	346	117	70	
4 Östra Kapellgårdet		1 090	913	83,8	14	14	899	179	79	120	42	144	185	96	54	
5 Luthagen-Eriksdal		1 820	1 588	87,3	24	24	1 564	470	135	264	93	140	301	98	63	
6 Centrala Luthagen		967	829	85,7	7	7	822	282	70	137	52	103	114	42	22	
7 Östra Luthagen		1 725	1 471	85,3	15	15	1 456	545	117	212	88	128	218	79	69	
8 Norra Centrum		1 785	1 431	80,2	16	16	1 415	505	104	219	85	84	276	90	52	
9 Västra Högånäs		1 767	1 452	82,2	18	18	1 434	525	100	178	80	112	301	80	58	
10 Östra Högånäs		1 807	1 466	81,1	24	24	1 442	461	133	161	60	132	339	72	84	
11 Norra Kvarngårdet		958	687	71,7	16	16	671	92	19	54	19	57	269	107	54	
12 Södra Kvarngårdet		1 115	775	69,5	15	14	760	114	21	40	21	37	394	92	41	
13 Sydvästra Luthagen		1 538	1 315	85,5	17	17	1 298	408	141	206	69	157	191	56	70	
14 Luthagen-Studentstaden		1 795	1 538	85,7	14	13	1 524	317	182	215	38	288	246	140	98	
15 Luthagen-Fjärdingen		1 774	1 536	86,6	17	17	1 519	622	136	251	98	105	207	57	43	
16 Fjärdingen		1 716	1 481	86,3	13	12	1 468	488	133	278	80	157	178	87	67	
17 Södra Centrum		1 203	951	79,1	19	19	932	388	62	138	62	52	143	47	40	
18 Fålhagen-Östra Station		1 910	1 610	84,3	13	13	1 597	542	144	222	52	168	317	81	71	
19 Fålhagen-Vaksala Torg		1 182	974	82,4	11	11	963	326	68	138	46	83	219	48	35	
20 Petterslund-Almtuna		1 662	1 409	84,8	23	23	1 386	417	119	172	77	109	360	75	57	
21 Kungsängen		1 607	1 350	84,0	13	12	1 337	443	92	201	85	91	286	79	60	

## Valkrets 03 Uppsala län

## Riksdagsvalet 2006 kommun- och valdistriktsvis

## Tabell 6 (forts.)

Valkrets Kommun Valdistrikt	Antal röst- berät- tigade	Antal	Röstande			Med giltiga val- sedlar	Giltiga valsedlars fördelning efter partier						
			% av röst- berät- tigade	Med ogiltiga valsedlar	Totalt		Varav	m	c	fp	kd	mp	s
22 Fåhagen-Almtuna	1 614	1 399	86,7	22	22	1 377	144	189	68	100	292	85	64
31 Luthagen-Husbyborg	1 631	1 235	75,7	22	22	1 213	106	173	53	138	271	120	67
32 Stenhagen-Herrängen	1 699	1 354	79,7	21	21	1 333	70	142	90	90	456	153	47
33 Berthåga-Stenhagen	1 372	1 127	82,1	7	6	1 120	70	129	59	99	320	121	53
34 Södra Flogsta	1 735	1 486	85,6	12	12	1 474	160	230	37	253	249	182	96
35 Norra Flogsta	1 651	1 344	81,4	23	23	1 321	106	187	51	220	251	141	113
36 Rickomberga	2 129	1 822	85,6	18	18	1 804	165	295	128	204	345	115	93
37 Ekeby-Flogsta	1 569	1 294	82,5	15	15	1 279	83	150	49	173	348	165	70
38 Kungsgården	1 776	1 630	91,8	19	19	1 611	143	316	98	204	292	84	72
39 Käbo	1 285	1 086	84,5	14	14	1 072	94	147	57	105	168	58	31
40 Eriksberg-Håga	1 150	956	83,1	21	21	935	78	84	54	140	242	99	43
41 Eriksberg-Västerborg	1 012	818	80,8	14	14	804	58	92	41	96	218	82	65
42 Eriksberg	1 405	1 086	77,3	12	12	1 074	70	119	52	100	328	124	64
43 Eriksberg-Tällstenen	1 040	838	80,6	9	9	829	80	63	26	145	235	103	55
44 Västra Norby	1 491	1 311	87,9	8	8	1 303	113	231	72	133	228	60	35
45 Östra Norby	1 406	1 274	90,6	12	12	1 262	105	254	74	82	204	39	30
51 Tuna Backar-Årna	1 790	1 476	82,5	31	31	1 445	97	140	90	98	523	81	60
52 Gamla Uppsala	1 554	1 355	87,2	14	14	1 341	100	152	132	69	312	80	33
53 Södra Nyby	1 337	1 048	78,4	9	9	1 039	49	100	97	57	371	80	44
54 Norra Nyby	1 686	1 265	75,0	35	35	1 230	65	71	87	48	570	94	83
55 Svartbäcken-Tuna Backar	1 259	1 071	85,1	15	15	1 056	68	132	48	96	344	72	43
56 Tuna Backar	855	677	79,2	14	14	663	42	47	21	61	232	61	48
57 Norra Svartbäcken	1 774	1 504	84,8	20	20	1 484	139	190	86	121	366	97	53
58 Norra Löten	1 778	1 373	77,2	20	20	1 353	75	143	77	101	483	125	77
59 Södra Löten	1 695	1 376	81,2	24	23	1 352	63	89	124	98	560	118	49
61 Vaksala-Jälla	821	615	74,9	9	9	606	64	46	61	30	149	19	35
62 Norra Grånby	1 048	715	68,2	11	10	704	30	51	70	35	286	68	39
63 Västra Grånby	1 415	991	70,0	18	18	973	26	46	110	65	447	134	56
64 Södra Grånby	1 395	1 123	80,5	16	16	1 107	70	98	62	37	456	72	66
65 Norra Salabacke	1 182	969	82,0	19	19	950	66	74	75	42	351	44	42
66 Västra Salabacke	1 817	1 388	76,4	24	23	1 364	82	122	80	90	515	109	82
67 Salabacke-Källparken	1 739	1 269	73,0	27	27	1 242	66	72	89	82	532	130	97
68 Norra Årsta	1 241	984	79,3	21	21	963	53	92	72	43	369	51	60
69 Centrala Årsta	1 564	1 357	86,8	18	17	1 339	81	138	158	56	441	51	55
70 Södra Salabacke	1 702	1 370	80,5	38	38	1 332	90	141	55	79	491	75	76
71 Östra Salabacke	1 685	1 381	82,0	28	28	1 353	82	115	97	64	547	82	75
72 Södra Årsta	1 002	755	75,3	5	5	750	38	54	122	32	278	31	50
73 Årsta-Slavsta	1 796	1 509	84,0	36	33	1 473	98	108	344	53	430	62	60

Valkrets 03 Uppsala län

Riksdagsvalet 2006 kommun- och valdistriktvis

Tabell 6 (forts.)

Valkrets Kommun Valdistrikt	Antal röst- berät- tigade	Antal	Röstande		Med		Giltiga valsedlars fördelning efter partier											
			% av röst- berät- tigade	Med ogiltiga valsedlar	Med giltiga valsedlar	m	c	fp	kd	mp	s	v	övr					
			Totalt	Varav														
101 Bergbrunna-Uppsåvja-Danmark	1 577	1 362	86,4	7	7	1 355	481	155	187	146	57	231	37	61				
102 Näntuna-Vilan	609	540	88,7	6	6	534	196	42	77	54	29	106	16	14				
103 Näntuna	1 539	1 407	91,4	13	13	1 394	540	119	199	101	79	288	34	34				
104 Norra Sävja	1 680	1 404	83,6	27	26	1 377	328	60	134	88	80	540	88	59				
105 Södra Sävja	1 790	1 376	76,9	21	21	1 355	242	56	85	199	85	514	111	63				
109 Funbo	1 436	1 263	88,0	16	15	1 247	314	143	112	174	86	278	62	78				
110 Balingsta-Ramsta-Hagby	1 071	911	85,1	20	20	891	289	142	84	55	43	207	33	38				
114 Dalby-Uppsalanäs-Västeråker	1 268	1 128	89,0	20	20	1 108	469	161	96	83	53	178	30	38				
117 Vänge-Låby	1 550	1 306	84,3	37	37	1 269	355	151	129	90	70	334	63	77				
127 Aland-Skogstibble	682	565	82,8	8	8	557	153	73	32	45	26	141	40	47				
128 Järlåsa	844	671	79,5	15	14	656	160	86	36	36	31	213	47	47				
129 Junkil-Akerby	842	702	83,4	16	16	686	167	123	45	52	31	185	29	54				
130 Börje	648	564	87,0	9	9	555	180	118	41	36	35	103	20	22				
131 Åkerlånna	576	474	82,3	11	11	463	107	99	17	40	15	119	27	39				
132 Bålinge glesbygd	867	788	90,9	16	16	772	245	88	76	43	36	242	22	20				
133 Lövstalöt	1 105	950	86,0	16	16	934	262	103	98	91	32	268	30	50				
134 Bålinge tätort	987	862	87,3	17	17	845	264	82	80	73	30	272	22	22				
135 Skuttunge	683	581	85,1	19	18	562	131	118	35	37	24	174	17	26				
136 Skyttorp-Tensta	1 254	994	79,3	28	27	966	211	137	51	58	42	349	39	79				
137 Vattholma	1 340	1 151	85,9	21	21	1 130	269	100	106	99	95	374	49	38				
141 Västra Störvreta	1 642	1 371	83,5	26	26	1 345	309	125	114	165	68	437	49	78				
142 Östra Störvreta	1 740	1 541	88,6	30	30	1 511	422	110	173	135	76	458	61	76				
143 Störvreta-Lyckebo	1 167	943	80,8	17	17	926	177	35	78	141	46	347	52	50				
146 Björklinge glesbygd	1 413	1 190	84,2	18	16	1 172	303	163	80	82	48	372	43	81				
147 Björklinge tätort	1 609	1 366	84,9	32	32	1 334	348	117	110	110	46	486	56	61				
151 Viksta	508	393	77,4	12	12	381	95	86	24	23	17	101	15	20				
152 Knutby	1 098	892	81,2	15	15	877	253	126	59	57	26	262	43	51				
153 Faringe-Bladåker	512	395	77,1	5	5	390	140	83	11	25	12	74	11	34				
154 Almunge	1 396	1 128	80,8	24	24	1 104	337	143	64	121	50	273	40	76				
155 Lånna	632	542	85,8	9	9	533	130	62	42	61	32	161	18	27				
81 Valsåtra-Ulleråker	1 826	1 463	80,1	13	13	1 450	380	144	193	86	173	312	97	65				
82 Gottsunda-Vårdsåtra	1 152	1 028	89,2	4	4	1 024	448	93	143	73	60	146	37	24				
83 Norra Valsåtra	1 112	997	89,7	7	7	990	310	92	188	78	67	191	38	26				
84 Sunnersta-Ulluna	927	827	89,2	13	12	814	308	101	98	46	80	130	28	23				
85 Norra Gottsunda	1 388	858	61,8	12	12	846	68	18	41	44	81	414	131	49				
86 Södra Valsåtra	1 307	891	68,2	21	21	870	113	42	47	45	80	363	107	73				
87 Västra Gottsunda	1 141	759	66,5	14	14	745	65	22	34	54	73	327	118	52				
88 Mellersta Gottsunda	1 281	915	71,4	13	12	902	114	35	66	48	90	393	91	65				

## Valkrets 03 Uppsala län

## Riksdagsvalet 2006 kommun- och valdistriktvis

## Tabell 6 (forts.)

Valkrets Kommun Valdistrikt	Antal röst- berät- tigade	Antal	Röstande			Giltiga valsedlars fördelning efter partier									
			% av röst- berät- tigade	Med ogiltiga valsedlar	Totalt	m	c	fp	kd	mp	s	v	övr		
89 Södra Gottsunda	1 345	1 012	75,2	17	16	160	44	82	50	95	369	141	54		
90 Norra Sunnersta	1 309	1 153	88,1	12	11	521	98	192	65	62	137	39	27		
91 Södra Sunnersta	1 833	1 663	90,7	19	19	713	142	299	116	79	220	38	37		
176 Stavby	557	457	82,0	6	6	134	60	30	46	20	115	18	28		
177 Tuna	648	526	81,2	13	13	139	80	27	63	27	126	25	26		
178 Gävsta-Rasbo	1 502	1 258	83,8	39	39	342	157	81	104	55	347	39	94		
180 Rasbokil	541	425	78,6	17	17	99	76	19	20	20	125	12	37		
<b>Hela kommunen</b>	<b>140 588</b>	<b>118 036</b>	<b>84,0</b>	<b>1 829</b>	<b>1 798</b>	<b>31 252</b>	<b>10 002</b>	<b>13 079</b>	<b>8 165</b>	<b>9 097</b>	<b>31 237</b>	<b>7 577</b>	<b>5 798</b>		
Därav i vallokal ej räknade förtidsröster		2 678		52	45	771	219	344	160	329	492	187	124		
<b>0319 Älvkarleby</b>															
Gårdskår	509	440	86,4	10	10	72	42	23	14	17	210	32	20		
Östanån	1 280	1 055	82,4	28	27	192	59	65	46	48	505	63	49		
Älvkarleö Bruk	378	303	80,2	1	1	47	17	15	21	12	139	20	31		
Märma	362	291	80,4	10	10	28	17	15	20	6	150	17	28		
Harnäs	508	408	80,3	13	13	68	10	25	14	19	171	45	43		
Jungfruholmen	1 305	1 055	80,8	23	21	132	49	51	32	29	591	88	60		
Skutskärs Centrum	1 193	884	74,1	16	16	82	24	29	19	23	553	64	74		
Boda	1 353	1 130	83,5	21	20	164	30	44	36	27	664	87	57		
<b>Hela kommunen</b>	<b>6 888</b>	<b>5 680</b>	<b>82,5</b>	<b>122</b>	<b>118</b>	<b>813</b>	<b>254</b>	<b>276</b>	<b>206</b>	<b>192</b>	<b>3 022</b>	<b>423</b>	<b>372</b>		
Därav i vallokal ej räknade förtidsröster		114		0	0	28	6	9	4	11	39	7	10		
<b>0382 Östhammar</b>															
Östhammar 1	1 136	887	78,1	11	10	258	75	66	34	29	345	35	34		
Östhammar 7	1 456	1 131	77,7	23	23	308	70	93	49	52	433	58	45		
Östhammar 8	595	457	76,8	13	12	104	104	24	21	16	136	22	17		
Östhammar 2	629	505	80,3	11	11	112	136	20	23	15	160	14	14		
Östhammar 3	1 515	1 186	78,3	43	43	337	131	70	65	38	410	53	39		
Östhammar 4	492	410	83,3	5	5	138	89	17	22	26	83	15	15		
Östhammar 5	1 148	963	83,9	19	18	254	67	90	38	24	393	42	36		
Östhammar 6	664	551	83,0	16	16	129	57	25	30	28	201	37	28		
Östhammar 9	623	498	79,9	15	15	126	80	17	29	26	164	13	28		
Östhammar 10	1 401	1 083	77,3	22	22	267	142	76	87	35	360	36	58		
Östhammar 11	1 400	1 102	78,7	29	29	215	224	84	89	50	318	37	56		
Östhammar 12	367	317	86,4	6	6	79	99	13	28	14	51	10	17		

Valkrets 03 Uppsala län

Riksdagsvalet 2006 kommun- och valdistriktvis

Tabell 6 (forts.)

Valkrets Kommun Valdistrikt	Antal röst- berät- tigade	Röstande			Giltiga valsedlars fördelning efter partier									
		Antal	% av röst- berät- tigade	Med ogiltiga valsedlar	Med giltiga val- sedlar	m	c	fp	kd	mp	s	v	övr	
Östhammar 13	1 283	948	73,9	14	14	150	54	29	48	26	529	50	48	
Östhammar 14	1 218	996	81,8	18	18	172	126	39	30	28	516	39	28	
Östhammar 15	1 250	976	78,1	19	19	184	92	52	43	27	468	52	39	
Östhammar 16	1 453	1 100	75,7	27	27	168	140	59	64	33	507	53	49	
<b>Hela kommunen</b>	<b>16 630</b>	<b>13 211</b>	<b>79,4</b>	<b>297</b>	<b>294</b>	<b>3 037</b>	<b>1 693</b>	<b>781</b>	<b>707</b>	<b>473</b>	<b>5 094</b>	<b>568</b>	<b>561</b>	
Därav i vallokal ej räknade förtidsröster		101		6	6	36	7	7	7	6	20	2	10	
<b>Hela valkretsen</b>														
<b>Samtliga röster</b>	<b>241 298</b>	<b>199 963</b>	<b>82,9</b>	<b>3 574</b>	<b>3 491</b>	<b>52 016</b>	<b>19 340</b>	<b>17 929</b>	<b>12 976</b>	<b>12 312</b>	<b>60 674</b>	<b>11 240</b>	<b>9 902</b>	
Därav i vallokal ej räknade förtidsröster		3 774		80	71	1 151	309	430	226	419	716	244	199	

Valkrets 04 Södermanlands län

Riksdagsvalet 2006 kommun- och valdistriktvis

Tabell 6 (forts.)

Valkrets Kommun Valdistrikt	Antal röst- berät- tigade	Antal	Röstande			Giltiga valsedlars fördelning efter partier												
			% av röst- berät- tigade	Med ogiltiga valsedlar	Varav	m	c	fp	kd	mp	s	v	övr					
			Totalt	blanka	sedlar													
<b>04 Södermanlands län</b>																		
<b>0484 Eskilstuna</b>																		
Eskilstuna Centrum	1 591	1 183	74,4	22	22	1 161	328	66	101	84	90	375	66	51				
Nyforsstorget	1 569	1 109	70,7	29	29	1 080	183	50	80	52	92	489	81	53				
Nyfors Centrum	1 349	809	60,0	9	9	800	76	21	55	32	48	475	55	38				
Nyforsskolan	1 087	830	76,4	12	12	818	195	28	64	37	62	341	61	30				
Forsbomsvreten	981	676	68,9	21	21	655	127	37	27	24	53	282	57	48				
Västermarksparken	1 407	1 048	74,5	21	21	1 027	173	41	54	52	60	543	57	47				
Västermalin	1 123	839	74,7	17	17	822	134	23	58	40	60	363	77	67				
Myrtorp	1 015	787	77,5	18	16	769	162	31	41	23	52	317	73	70				
Fröslunda-Tallåsparken	1 232	891	72,3	17	17	874	93	16	40	27	51	529	51	67				
Fröslunda-Björkhultsvägen	958	657	68,6	5	5	652	50	20	22	23	31	418	42	46				
Råbergstorp	1 037	618	59,6	16	15	602	54	14	27	32	28	358	46	43				
Lundby-Gredby-Grangårdet	2 024	1 682	83,1	27	27	1 655	356	68	121	92	81	791	68	78				
Ekeby-Brottsta	1 294	1 112	85,9	25	25	1 087	202	56	72	65	51	542	51	48				
Lagersberg-Mesta N	1 312	1 076	82,0	14	13	1 062	229	36	94	65	47	482	66	43				
Mesta S-Berga	1 689	1 470	87,0	28	27	1 442	345	72	123	74	57	668	44	59				
Köpmangatsområdet	1 490	1 138	76,4	24	22	1 114	367	51	97	71	59	361	59	49				
Slottsbacken	1 078	814	75,5	13	13	801	174	35	71	22	35	362	60	42				
Stadsparken	1 333	1 058	79,4	20	19	1 038	218	51	74	78	51	451	59	56				
Ekbacken	1 190	812	68,2	21	21	791	131	32	54	29	57	392	43	53				
Eskilshem Röksta	1 494	1 114	74,6	23	23	1 091	216	31	69	44	61	543	79	48				
Årby	1 657	1 101	66,4	15	14	1 086	75	16	34	42	40	707	115	57				
Helgesta-Valhalla	1 181	999	84,6	28	28	971	229	47	76	43	46	456	35	39				
Lindhaga	1 389	1 234	88,8	23	23	1 211	287	60	109	67	55	541	49	43				
Slagsta-Måsta	1 116	893	80,0	25	25	868	119	25	52	53	40	465	50	64				
Årsta	825	602	73,0	5	4	597	135	20	35	39	25	268	45	30				
Skifvinge-Sahl	1 569	1 148	73,2	9	7	1 139	185	36	70	79	48	576	72	73				
Östermalin	1 180	892	75,6	18	18	874	152	38	54	28	65	427	69	41				
Hisingbacke	1 307	1 047	80,1	28	26	1 019	308	47	91	47	64	357	55	50				
Djurgården	1 664	1 250	75,1	38	37	1 212	242	44	96	54	102	512	81	81				
Eskilsparken	1 355	1 105	81,5	42	42	1 063	229	56	109	41	108	422	65	33				
Söderängsparken	1 047	814	77,7	22	22	792	161	46	69	43	67	321	41	44				
Lustigbacke	1 066	873	81,9	19	19	854	154	33	69	51	56	424	35	32				
Snopptorp-Skogsången	1 463	1 204	82,3	25	24	1 179	247	50	100	75	52	541	60	54				
Viptorp	1 149	850	74,0	24	22	826	119	25	56	40	45	406	65	70				
Odlaren-Hagnesta	1 252	1 046	83,5	19	19	1 027	323	59	87	62	36	390	30	40				

## Valkrets 04 Södermanlands län

## Riksdagsvalet 2006 kommun- och valdistriktsvis

## Tabell 6 (forts.)

Valkrets Kommun Valdistrikt	Antal röst- berät- tigade	Antal	Röstande			Giltiga valsedlars fördelning efter partier									
			% av röst- berät- tigade	Med ogiltiga valsedlar	Totalt	Varav	m	c	fp	kd	mp	s	v	övr	
Rådhusorget-Mälarenbaden	1 886	1 629	86,4	18	18	1 611	570	97	122	94	64	545	56	63	
Krusgårdsberget	854	627	73,4	14	14	613	102	19	26	29	15	322	52	48	
Gökstensparken	1 218	1 001	82,2	22	22	979	155	39	49	64	37	568	42	25	
Holmberget-Eklunda	1 155	834	72,2	15	15	819	181	28	36	54	35	388	55	42	
Edwardslund-Haga	1 180	1 009	85,5	25	25	984	182	40	81	45	47	512	40	37	
Hällbybrunn S Råby-Rek	1 449	1 212	83,6	30	30	1 182	248	75	82	68	62	527	58	62	
Hällbybrunn Norra	1 232	1 043	84,7	15	15	1 028	212	50	75	53	43	499	50	46	
Tumbo	1 264	1 047	82,8	26	24	1 021	365	94	62	66	59	299	36	40	
Gilberga-Lista	1 870	1 592	85,1	39	39	1 553	388	189	119	107	84	550	55	61	
Öja-Västermo	1 313	1 062	80,9	27	26	1 035	201	277	54	82	36	284	38	63	
Näshulta	734	629	85,7	23	23	606	146	123	33	29	35	184	30	26	
Skogstorp	1 915	1 712	89,4	27	26	1 685	425	93	137	136	68	732	46	48	
Hällsta	1 179	975	82,7	12	11	963	201	98	52	69	52	396	47	48	
Stenkvista	951	782	82,2	19	18	763	167	89	39	60	33	321	20	34	
Årila	1 604	1 301	81,1	31	31	1 270	255	133	64	186	59	453	59	61	
Kjula	1 136	985	86,7	13	13	972	274	109	57	93	37	326	30	46	
Barva-Jäder	968	823	85,0	12	12	811	276	140	54	59	36	186	25	35	
Hammarby-Sundby-Vallby	1 337	1 124	84,1	12	12	1 112	295	81	64	59	45	474	48	46	
<b>Hela kommunen</b>	<b>68 718</b>	<b>54 705</b>	<b>79,6</b>	<b>1 110</b>	<b>1 086</b>	<b>53 595</b>	<b>11 576</b>	<b>3 192</b>	<b>3 706</b>	<b>3 104</b>	<b>2 869</b>	<b>23 614</b>	<b>2 882</b>	<b>2 652</b>	
Därav i vallokal ej räknade förtidsröster		537		8	8	529	155	37	49	21	47	153	33	34	
<b>0482 Flen</b>															
Flens västra	1 314	1 051	80,0	14	12	1 037	205	48	59	55	31	521	70	48	
Flens norra	1 333	1 094	82,1	13	13	1 081	182	51	58	70	34	598	50	38	
Flens östra	957	775	81,0	15	15	760	162	45	49	40	25	385	31	23	
Flens södra	1 333	979	73,4	14	13	965	119	29	24	44	31	595	72	51	
Helgesta-Hyllinge	1 484	1 211	81,6	20	19	1 191	269	135	73	76	49	485	59	45	
Malmköpings yttre	1 466	1 214	82,8	25	25	1 189	317	177	56	63	70	389	64	53	
Malmköpings inre	1 114	871	78,2	25	23	846	176	64	50	60	36	388	32	40	
Mellösa	928	803	86,5	13	13	790	156	104	44	46	43	313	44	40	
Hälleforsnäs	1 276	1 012	79,3	16	16	996	122	21	35	38	39	629	72	40	
Bettna	1 110	948	85,4	20	20	928	255	175	32	66	58	260	31	51	
<b>Hela kommunen</b>	<b>12 315</b>	<b>10 090</b>	<b>81,9</b>	<b>179</b>	<b>173</b>	<b>9 911</b>	<b>2 004</b>	<b>859</b>	<b>490</b>	<b>559</b>	<b>424</b>	<b>4 604</b>	<b>533</b>	<b>438</b>	
Därav i vallokal ej räknade förtidsröster		132		4	4	128	41	10	10	1	8	41	8	9	



Riksdagsvalet 2006 kommun- och valdistriktvis

## Valkrets 04 Södermanlands län

Tabell 6 (forts.)

Valkrets Kommun	Antal röst- berät- tigade	Antal	Röstande			Med giltiga val- sedlar	Giltiga valsedlars fördelning efter partier						öv r						
			% av röst- berät- tigade	Med ogiltiga valsedlar	Varav blanka		m	c	fp	kd	mp	s		v					
<b>0461 Gnesta</b>																			
Freja	1 263	1 007	79,7	19	19	988	244	64	42	63	82	401	51	41					
Dansut	1 294	1 105	85,4	21	21	1 084	305	121	69	63	78	363	41	44					
Gnesta Centralit	1 261	918	72,8	23	23	895	181	69	41	43	54	406	57	44					
Frönås	940	798	84,9	21	21	777	224	78	51	42	63	227	43	49					
Gåsinge-Dillnäs	863	715	82,9	16	16	699	189	122	34	41	48	191	35	39					
Björnlunda	1 035	852	82,3	16	15	836	241	114	45	55	54	248	36	43					
Gryt	755	627	83,0	13	13	614	155	98	43	24	46	201	23	24					
<b>Hela kommunen</b>	<b>7 411</b>	<b>6 120</b>	<b>82,6</b>	<b>130</b>	<b>129</b>	<b>5 990</b>	<b>1 566</b>	<b>678</b>	<b>332</b>	<b>334</b>	<b>438</b>	<b>2 064</b>	<b>291</b>	<b>287</b>					
Därav i vallokal ej räknade förtidsröster		98		1	1	97	27	12	7	3	13	27	5	3					
<b>0483 Katrineholm</b>																			
Gamla Vattentomet	1 392	1 061	76,2	20	19	1 041	173	34	70	44	69	561	52	38					
Norr City	824	554	67,2	7	7	547	76	14	33	26	35	294	32	37					
Lövåsen	1 286	995	77,4	22	21	973	142	32	57	56	43	560	57	26					
Järven	1 657	1 224	73,9	26	26	1 198	213	51	124	95	42	584	51	38					
Linnéan	1 076	802	74,5	12	12	790	94	25	55	33	32	465	50	36					
Centrum	998	794	79,6	10	10	784	138	22	73	54	35	388	35	39					
Ellivynska	1 152	869	75,4	13	13	856	134	56	73	45	48	433	37	30					
Sandbacken	580	536	92,4	9	9	527	121	22	42	30	25	261	15	11					
Laggarhult	1 140	1 024	89,8	15	15	1 009	229	39	76	55	43	522	20	25					
Björkvik	809	684	84,5	12	12	672	158	91	47	41	34	245	26	30					
Glindran	359	315	87,7	13	13	302	67	69	17	17	17	90	16	9					
Valla	1 604	1 368	85,3	22	22	1 346	238	115	79	91	43	678	49	53					
Sköldinge	842	699	83,0	8	8	691	136	59	51	25	49	302	27	42					
Bie	822	695	84,5	7	7	688	134	86	48	51	52	251	33	33					
Flodafors	650	548	84,3	16	16	532	133	102	32	31	41	141	21	31					
Forssjö	651	558	85,7	10	10	548	129	47	23	25	30	258	17	19					
Strängsjö	505	412	81,6	6	6	406	85	47	35	13	15	176	19	16					
Värmbol	1 065	925	86,9	9	8	916	218	79	55	61	57	392	28	26					
Julita	1 208	989	81,9	14	14	975	218	153	44	75	62	324	55	44					
Nyhem	1 024	778	76,0	8	7	770	102	21	47	29	40	476	34	21					
Nävertorp	1 018	756	74,3	10	10	746	87	21	40	18	15	479	46	40					
Strandvågsområdet	1 074	854	79,5	15	15	839	161	28	68	34	37	455	31	25					
Skogsborg	1 564	1 336	85,4	25	24	1 311	299	54	119	76	74	605	45	39					
Oppunda	1 276	1 058	82,9	15	15	1 043	221	46	96	78	53	476	34	39					

## Valkrets 04 Södermanlands län

## Riksdagsvalet 2006 kommun- och valdistriktvis

## Tabell 6 (forts.)

Valkrets Kommun Valdistrikt	Antal röst- berät- tigade	Antal	Röstande		Med giltiga val- sedlar	Giltiga valsedlars fördelning efter partier								
			% av röst- berät- tigade	Med ogiltiga valsedlar		Totalt	Varav	m	c	fp	kd	mp	s	v
<b>Hela kommunen</b>	24 576	20 361	82,8	338	333	20 023	3 824	1 338	1 438	1 135	1 035	9 613	868	772
Därav i vallokal ej räknade förtidsröster		527		14	14	513	118	25	34	32	44	197	38	25
<b>0480 Nyköping</b>														
Centrum	2 007	1 673	83,4	29	27	1 644	564	69	144	138	77	541	64	47
Väster	1 978	1 592	80,5	35	33	1 557	474	103	146	119	89	497	74	55
Oppeby gård	737	563	76,4	5	5	558	54	20	21	47	23	340	28	25
Högbrunn	1 305	1 077	82,5	22	22	1 055	258	83	72	60	56	427	54	45
Arnö Längsätter	1 076	969	90,1	29	29	940	212	42	75	69	62	426	34	20
Arnö Herrhagen	1 501	1 208	80,5	14	14	1 194	281	64	78	63	60	542	71	35
Oppeby	1 378	1 157	84,0	15	15	1 142	163	61	57	80	35	646	46	54
Alla Helgona	1 857	1 469	79,1	33	33	1 436	405	72	119	113	88	505	71	63
Öster	1 785	1 512	84,7	43	43	1 469	387	99	125	95	108	527	83	45
Isaksdal	1 641	1 393	84,9	30	30	1 363	283	73	109	119	88	549	82	60
Östra Brandkärr	1 293	1 001	77,4	14	13	987	166	56	52	79	40	478	66	50
Västra Brandkärr	1 181	780	66,0	10	10	770	65	35	16	55	20	469	62	48
Östra Bergen	1 290	1 078	83,6	24	23	1 054	256	54	97	88	68	401	43	47
Rosenkälla	1 300	1 057	81,3	22	21	1 035	237	39	47	75	48	500	49	40
Stenkulla	1 322	1 023	77,4	25	22	998	116	29	52	58	56	561	66	60
Brandholmen	1 262	1 105	87,6	18	18	1 087	277	48	88	85	44	467	36	42
Bryngelstorp	1 503	1 362	90,6	20	20	1 342	444	58	143	151	51	434	26	35
Helgona	1 710	1 423	83,2	28	28	1 395	362	86	99	88	68	586	47	59
Svärta	727	641	88,2	13	12	628	121	71	48	53	46	221	33	35
Koppartorp	559	506	90,5	18	18	488	108	54	44	27	27	175	34	19
Nävevarn	1 017	876	86,1	16	16	860	140	62	40	63	44	413	55	43
Bergshammar	900	804	89,3	21	21	783	205	66	53	73	34	284	33	35
Tuna	1 085	944	87,0	17	17	927	190	66	52	74	30	432	39	44
Lunda	887	715	80,6	22	21	693	149	85	32	83	24	260	25	35
Killa	976	811	83,1	29	29	782	207	91	29	55	47	269	31	53
Stigtomta Centrum	1 007	895	88,9	24	24	871	183	62	59	42	27	416	35	47
Stigtomta Ytterområde	1 161	973	83,8	35	34	938	225	142	33	67	50	321	53	47
Råby-Ripsa	484	422	87,2	11	11	411	131	47	22	20	19	129	19	24
Runtuna	1 130	963	85,2	22	22	941	226	193	40	88	61	270	29	34
Tystberga	1 785	1 466	82,1	26	26	1 440	358	189	87	115	89	426	80	96
Vrena	960	822	85,6	21	20	801	192	105	35	53	30	307	41	38

Riksdagsvalet 2006 kommun- och valdistriktvis

Valkrets 04 Södermanlands län

Tabell 6 (forts.)

Valkrets Kommun Valdistrikt	Antal röst- berät- tigade	Antal	Röstande		Med giltiga val- sedlar	Giltiga valsedlars fördelning efter partier								
			% av röst- berät- tigade	Med ogiltiga valsedlar		Totalt	Varav blanka	m	c	fp	kd	mp	s	v
<b>Hela kommunen</b>	<b>38 804</b>	<b>32 621</b>	<b>84,1</b>	<b>699</b>	<b>684</b>	<b>31 922</b>	<b>7 543</b>	<b>2 337</b>	<b>2 152</b>	<b>2 409</b>	<b>1 653</b>	<b>12 893</b>	<b>1 536</b>	<b>1 399</b>
Därav i vallokal ej räknade förtidsröster		341		8	7	333	104	13	38	14	44	74	27	19
<b>0481 Oxelösund</b>														
Norra innerstaden	1 278	849	66,4	23	22	826	81	17	29	17	21	519	83	59
Södra innerstaden	1 348	988	73,3	22	22	966	141	19	30	33	42	546	101	54
Dalgången	1 353	1 189	87,9	32	30	1 157	282	43	77	67	56	523	70	39
Frösäng	1 135	887	78,1	19	18	868	109	21	32	34	30	514	95	33
Sunda	1 301	1 130	86,9	29	29	1 101	218	47	85	62	62	526	81	20
Peterslund	1 233	1 075	87,2	19	19	1 056	195	39	53	54	61	541	74	39
Danvik	1 040	895	86,1	25	25	870	231	48	84	50	47	316	56	38
<b>Hela kommunen</b>	<b>8 688</b>	<b>7 117</b>	<b>81,9</b>	<b>173</b>	<b>169</b>	<b>6 944</b>	<b>1 285</b>	<b>238</b>	<b>397</b>	<b>321</b>	<b>329</b>	<b>3 522</b>	<b>563</b>	<b>289</b>
Därav i vallokal ej räknade förtidsröster		104		4	4	100	28	4	7	4	10	37	3	7
<b>0486 Strängnäs</b>														
Strängnäs 1	1 354	1 034	76,4	16	16	1 018	346	62	98	85	38	289	44	56
Strängnäs 2	1 269	1 046	82,4	22	22	1 024	278	70	94	65	36	419	33	29
Strängnäs 3	1 389	1 164	83,8	27	27	1 137	371	73	104	95	50	375	38	31
Strängnäs 4	1 389	1 176	84,7	19	19	1 157	486	75	144	97	40	254	29	32
Strängnäs 5	1 193	860	72,1	12	12	848	194	37	56	50	50	353	44	64
Strängnäs 6	1 056	932	88,3	25	25	907	261	47	92	61	38	338	39	31
Strängnäs 7	1 202	980	81,5	17	17	963	274	53	69	27	55	375	48	62
Strängnäs 8	1 259	1 008	80,1	17	17	991	235	62	117	58	43	399	39	38
Tosterö	2 144	1 707	79,6	34	33	1 673	616	148	142	114	89	435	58	71
Manfred 1	1 183	1 006	85,0	20	20	986	410	76	79	83	64	221	20	33
Manfred 2	1 348	1 100	81,6	15	15	1 085	365	70	82	70	55	334	51	58
Manfred 3	1 096	950	86,7	10	10	940	351	84	80	74	48	229	37	37
Länna	585	475	81,2	10	10	465	157	44	36	31	18	136	12	31
Aker 1	1 381	1 110	80,4	23	23	1 087	211	41	72	48	58	550	46	61
Aker 2	1 156	955	82,6	31	31	924	220	64	53	56	31	420	38	42
Toresund	1 061	890	83,9	22	21	868	345	76	56	50	27	251	28	35
Ytterselö-Överselö	1 404	1 107	78,8	21	19	1 086	401	119	63	79	54	307	38	25
Härad	681	577	84,7	7	7	570	159	61	40	25	34	198	28	25
Vårfruberga	1 055	901	85,4	12	12	889	312	157	55	89	27	204	20	25

## Valkrets 04 Södermanlands län

## Riksdagsvalet 2006 kommun- och valdistriktvis

## Tabell 6 (forts.)

Valkrets Kommun Valdistrikt	Antal röst- berät- tigade	Antal	Röstande			Giltiga valsedlars fördelning efter partier									
			% av röst- berät- tigade	Med ogiltiga valsedlar	Med giltiga valsedlar	m	c	fp	kd	mp	s	v	övr		
<b>Hela kommunen</b>	<b>23 205</b>	<b>19 291</b>	<b>83,1</b>	<b>369</b>	<b>363</b>	<b>18 922</b>	<b>6 130</b>	<b>1 432</b>	<b>1 562</b>	<b>1 268</b>	<b>883</b>	<b>6 148</b>	<b>704</b>	<b>795</b>	
Därav i vallokal ej räknade förtidsröster		313		9	7	304	138	13	30	11	28	61	14	9	
<b>0488 Trosa</b>															
Trosa Östra	1 372	1 139	83,0	12	12	1 127	423	47	105	78	62	333	28	51	
Trosa Västra	1 688	1 481	87,7	23	23	1 458	653	90	140	107	78	309	31	50	
Trosa Södra	1 324	1 153	87,1	19	18	1 134	453	71	93	81	63	318	17	38	
Vagnhärad Norra	1 121	909	81,1	12	12	897	237	41	64	44	39	371	47	54	
Vagnhärad Södra	770	650	84,4	16	16	634	190	59	39	39	27	231	19	30	
Vagnhärad Centralt	992	783	78,9	18	18	765	205	35	45	52	18	333	43	34	
Västerijung	753	647	85,9	14	14	633	167	77	37	65	38	180	36	33	
<b>Hela kommunen</b>	<b>8 020</b>	<b>6 854</b>	<b>85,5</b>	<b>115</b>	<b>113</b>	<b>6 739</b>	<b>2 372</b>	<b>423</b>	<b>531</b>	<b>471</b>	<b>333</b>	<b>2 091</b>	<b>226</b>	<b>292</b>	
Därav i vallokal ej räknade förtidsröster		92		1	0	91	44	3	8	5	8	16	5	2	
<b>0428 Vingåker</b>															
Centrum	1 307	1 022	78,2	18	18	1 004	164	47	48	69	36	573	29	38	
Norra	1 188	1 009	84,9	23	23	986	228	109	47	73	45	410	41	33	
Sävsta	1 014	739	72,9	9	9	730	88	19	19	49	26	473	33	23	
Södra	1 163	1 018	87,5	13	13	1 005	197	86	30	69	46	484	42	51	
Högsjö	667	553	82,9	9	9	544	80	33	22	30	25	300	24	30	
Gropptorp	467	406	86,9	6	6	400	86	35	21	13	26	192	14	13	
Baggetorp	533	456	85,6	6	6	450	77	50	18	17	14	244	17	13	
Österåker	609	527	86,5	1	1	526	112	63	28	26	31	211	25	30	
<b>Hela kommunen</b>	<b>6 948</b>	<b>5 790</b>	<b>83,3</b>	<b>86</b>	<b>86</b>	<b>5 704</b>	<b>1 050</b>	<b>445</b>	<b>235</b>	<b>349</b>	<b>254</b>	<b>2 909</b>	<b>227</b>	<b>235</b>	
Därav i vallokal ej räknade förtidsröster		60		1	1	59	18	3	2	3	5	22	2	4	
<b>Hela valkretsen</b>															
<b>Samtliga röster</b>	<b>198 685</b>	<b>162 949</b>	<b>82,0</b>	<b>3 199</b>	<b>3 136</b>	<b>159 750</b>	<b>37 350</b>	<b>10 942</b>	<b>10 843</b>	<b>9 950</b>	<b>8 218</b>	<b>67 458</b>	<b>7 830</b>	<b>7 159</b>	
Därav i vallokal ej räknade förtidsröster		2 204		50	46	2 154	673	120	185	94	207	628	135	112	

Valkrets 05 Östergötlands län

Riksdagsvalet 2006 kommun- och valdistriktvis

Tabell 6 (forts.)

Valkrets Kommun Valdistrikt	Antal röst- berät- tigade	Antal	Röstande			Giltiga valsedlars fördelning efter partier															
			% av röst- berät- tigade	Med ogiltiga valsedlar	Varav blanka	m	c	fp	kd	mp	s	v	övr								
<b>05 Östergötlands län</b>																					
<b>0560 Boxholm</b>																					
Boxholm 2	1 428	1 173	82,1	28	28	1 145	165	89	37	88	27	624	60	55							
Boxholm 1	1 580	1 315	83,2	29	29	1 286	139	65	33	85	41	763	88	72							
Boxholm 3	1 062	916	86,3	27	27	889	144	218	26	92	29	293	34	53							
<b>Hela kommunen</b>	<b>4 070</b>	<b>3 425</b>	<b>84,2</b>	<b>85</b>	<b>85</b>	<b>3 340</b>	<b>452</b>	<b>373</b>	<b>97</b>	<b>268</b>	<b>100</b>	<b>1 686</b>	<b>183</b>	<b>181</b>							
Därav i vallokal ej räknade förtidsröster		21		1	1	20	4	1	1	3	3	6	1	1							
<b>0562 Finspång</b>																					
Centrum	1 581	1 218	77,0	23	23	1 195	195	52	70	70	43	609	74	82							
Svalthagen	1 047	867	82,8	14	14	853	145	46	28	64	24	439	61	46							
Viggestorp	1 502	1 329	88,5	22	22	1 307	276	92	60	88	42	609	78	62							
Östermalm	1 524	1 250	82,0	26	24	1 224	192	50	75	71	54	627	86	69							
Storängen	1 318	970	73,6	16	16	954	111	41	39	55	35	555	67	51							
Grosvad	1 346	1 048	77,9	21	21	1 027	157	33	56	55	46	537	87	56							
Lotorp	818	704	86,1	11	10	693	145	47	41	51	47	278	40	44							
Hårstorp	1 562	1 330	85,1	17	17	1 313	272	115	69	73	66	568	83	67							
Nyhem	1 046	895	85,6	12	12	883	124	17	43	45	40	473	77	64							
Grytgöl	425	367	86,4	3	3	364	71	45	4	42	9	153	25	15							
Hällestad	805	668	83,0	15	14	653	112	80	21	68	33	276	36	27							
Ljustfallshammar	380	328	86,3	2	2	326	54	51	9	44	7	128	19	14							
Sonstorp	714	617	86,4	10	10	607	89	72	22	111	13	238	36	26							
Regna	451	369	81,8	6	6	363	100	49	18	20	11	116	20	29							
Hagartyd	444	374	84,2	8	8	366	78	52	15	14	22	149	27	9							
Rejmyre	841	702	83,5	13	13	689	124	38	21	30	26	368	38	44							
Brenås	370	308	83,2	12	12	296	100	41	15	16	9	88	16	11							
<b>Hela kommunen</b>	<b>16 174</b>	<b>13 539</b>	<b>83,7</b>	<b>238</b>	<b>234</b>	<b>13 301</b>	<b>2 397</b>	<b>937</b>	<b>622</b>	<b>931</b>	<b>544</b>	<b>6 265</b>	<b>881</b>	<b>724</b>							
Därav i vallokal ej räknade förtidsröster		195		7	7	188	52	16	16	14	17	54	11	8							
<b>0513 Kinda</b>																					
Kisa 1	1 242	1 030	82,9	32	31	998	215	118	27	70	21	463	39	45							
Kisa 2	1 276	1 061	83,2	22	22	1 039	166	137	26	74	36	498	47	55							
Kisa 3-Tidersrum-V Eneby	1 311	1 033	78,8	10	9	1 023	192	176	30	90	34	406	39	56							
Horn-Hycklinge	1 048	866	82,6	12	12	854	187	226	20	75	29	244	35	38							

Valkrets 05 Östergötlands län

Riksdagsvalet 2006 kommun- och valdistriktvis

Tabell 6 (forts.)

Valkrets Kommun Valdistrikt	Antal röst- berät- tigade	Antal	Röstande			Giltiga valsedlars fördelning efter partier									
			% av röst- berät- tigade	Med ogiltiga valsedlar	Varav blanka sedlar	Med giltiga valsedlar	m	c	fp	kd	mp	s	v	övr	
Oppeby-Hägerstad-Kättilstad	651	559	85,9	9	9	550	154	137	18	58	16	126	24	17	
Tjärstad 1	1 102	928	84,2	22	21	906	197	136	53	84	69	283	37	47	
Tjärstad 2	981	857	87,4	25	25	832	181	78	52	71	42	333	34	41	
<b>Hela kommunen</b>	<b>7 611</b>	<b>6 411</b>	<b>84,2</b>	<b>132</b>	<b>129</b>	<b>6 279</b>	<b>1 306</b>	<b>1 020</b>	<b>230</b>	<b>527</b>	<b>249</b>	<b>2 383</b>	<b>262</b>	<b>302</b>	
Därav i vallokal ej räknade förtidsröster		77		0	0	77	14	12	4	5	2	30	7	3	
<b>0580 Linköping</b>															
Domkyrko 1	1 180	919	77,9	32	30	887	336	66	67	64	75	204	37	38	
Domkyrko 2	1 307	1 074	82,2	19	19	1 055	383	77	115	64	109	220	54	33	
Domkyrko 3	1 285	1 048	81,6	26	24	1 022	309	63	102	58	96	293	51	50	
Domkyrko 4	1 250	961	76,9	34	34	927	187	60	87	29	74	361	76	53	
Domkyrko 5	1 654	1 360	82,2	31	29	1 329	546	80	140	91	64	270	75	63	
Domkyrko 6	1 596	1 386	86,8	30	29	1 356	502	95	156	142	95	272	53	41	
Domkyrko 7	1 066	875	82,1	14	14	861	351	38	113	61	52	166	34	46	
Domkyrko 8	1 535	1 238	80,7	14	14	1 224	280	62	86	76	138	386	108	88	
Domkyrko 9	1 379	1 122	81,4	33	33	1 089	265	79	106	60	98	333	72	76	
Domkyrko 10	1 191	1 039	87,2	14	14	1 025	305	76	103	81	91	269	49	51	
Domkyrko 11	1 193	1 017	85,2	10	8	1 007	274	84	91	69	94	297	36	62	
Domkyrko 12	1 209	1 080	89,3	10	10	1 070	341	60	106	87	63	311	46	56	
Domkyrko 13	1 363	1 092	80,1	21	21	1 071	197	51	83	62	81	456	62	79	
Domkyrko 14	1 122	957	85,3	16	16	941	283	75	114	90	99	221	29	30	
Domkyrko 15	1 306	1 102	84,4	21	21	1 081	363	86	128	78	107	238	38	43	
Domkyrko 16	1 730	1 475	85,3	19	19	1 456	399	133	214	99	159	324	70	58	
Domkyrko 17	1 020	814	79,8	16	16	798	326	43	78	44	44	191	42	30	
S:t Lars 1	1 367	1 023	74,8	18	18	1 005	319	54	89	67	73	304	48	51	
S:t Lars 2	1 594	1 277	80,1	20	19	1 257	515	57	140	106	77	263	49	50	
S:t Lars 3	1 427	1 136	79,6	21	20	1 115	352	86	102	77	85	314	49	50	
S:t Lars 4	1 426	1 141	80,0	22	22	1 119	328	69	100	66	69	380	53	54	
S:t Lars 5	1 414	1 104	78,1	33	33	1 071	293	54	83	67	73	353	62	86	
S:t Lars 6	1 400	1 095	78,2	29	28	1 066	314	58	85	95	58	324	73	59	
S:t Lars 7	1 226	1 018	83,0	20	19	998	355	54	110	80	55	267	42	35	
Landeryd 1	1 430	1 233	86,2	10	10	1 223	488	86	114	83	41	315	33	63	
Landeryd 2	1 386	1 097	79,1	21	21	1 076	249	40	78	76	37	489	50	57	
Landeryd 3	1 281	1 149	89,7	7	7	1 142	390	61	101	132	26	347	28	57	
Landeryd 4	1 499	1 254	83,7	22	21	1 232	280	46	94	84	47	555	49	77	
Landeryd 5	1 315	1 091	83,0	26	26	1 065	181	29	73	55	40	550	56	81	
Landeryd 6	1 179	1 088	92,3	15	15	1 073	493	75	120	107	42	186	19	31	

Valkrets 05 Östergötlands län

Riksdagsvalet 2006 kommun- och valdistriktvis

Valkrets Kommun Valdistrikt	Antal röst- berät- tigade	Antal	Röstande		Med giltiga val- sedlar		Giltiga valsedlars fördelning efter partier							öv r
			% av röst- berät- tigade	Med ogiltiga valsedlar	Totalt	Varav blanka	m	c	fp	kd	mp	s	v	
Landeryd 7	1 321	1 156	87,5	27	27	1 129	306	56	109	91	60	431	38	38
Landeryd 8	965	849	88,0	15	15	834	239	49	65	62	52	296	34	37
Landeryd 9	543	464	85,5	6	6	458	147	34	29	27	24	163	13	21
Slaka 1	1 345	1 077	80,1	12	12	1 065	204	52	101	72	78	437	59	62
Slaka 2	1 039	833	80,2	12	12	821	166	43	73	80	57	320	45	37
Slaka 3	1 682	1 448	86,1	24	23	1 424	399	98	125	156	93	425	73	55
Slaka 4	1 519	1 257	82,8	16	16	1 241	194	59	83	151	100	488	97	69
Kärna 1	846	712	84,2	16	14	696	205	38	53	60	27	255	26	32
Kärna 2	1 016	913	89,9	14	14	899	235	41	90	97	35	326	29	46
Kärna 3	1 078	996	92,4	22	22	974	263	38	75	62	34	443	30	29
Kärna 4	1 262	1 105	87,6	12	11	1 093	220	62	73	56	43	518	55	66
Kaga-Ledberg	582	522	89,7	8	8	514	166	55	41	19	31	167	10	25
Vist 1	1 224	1 081	88,3	25	24	1 056	240	99	74	95	78	377	56	37
Vist 2	772	701	90,8	18	18	683	181	34	61	40	34	285	19	29
Vårdnäs	1 536	1 337	87,0	37	37	1 300	383	199	79	125	80	324	62	48
Skeda	868	771	88,8	15	15	756	183	140	42	103	32	167	36	53
Nykil-Gammalkil	1 384	1 166	84,2	30	30	1 136	278	214	59	109	55	314	42	65
Ulrika	317	243	76,7	4	4	239	53	44	12	29	5	67	13	16
Sjögestad	538	453	84,2	9	9	444	112	50	46	50	18	134	13	21
Västerlösa-Björkeberg	705	612	86,8	18	17	594	172	87	22	58	18	191	21	25
Rappestad	766	627	81,9	15	14	612	148	86	42	54	24	213	19	26
Vikingstad	1 534	1 332	86,8	22	22	1 310	336	130	100	97	54	474	41	78
Vreta Kloster 1	1 344	1 158	86,2	20	20	1 138	376	107	107	111	55	299	38	45
Vreta Kloster 2	1 413	1 217	86,1	30	29	1 187	289	88	70	77	72	453	49	89
Vreta Kloster 3	1 098	939	85,5	12	12	927	247	78	79	76	44	323	32	48
Vreta Kloster 4	1 137	997	87,7	31	29	966	208	43	49	60	40	469	52	45
Vreta Kloster 5	1 054	893	84,7	24	24	869	188	62	66	69	35	368	43	38
Flistad-Ljung	970	863	89,0	22	20	841	231	127	50	47	34	268	36	48
Stjärnorp	590	507	85,9	23	22	484	121	80	28	45	31	140	13	26
Östra Harg-Rystad 1	1 376	1 193	86,7	17	17	1 176	495	120	97	104	59	233	35	33
Rystad 2	807	683	84,6	14	14	669	217	46	53	51	28	219	23	32
Rystad 3	1 203	1 030	85,6	31	31	999	300	55	62	65	35	405	32	45
Tömevalla-Ö Skrukeby	1 327	1 124	84,7	20	20	1 104	308	151	78	119	41	299	34	74
Lillkyrka-Gistad	513	464	90,4	6	6	458	100	83	25	42	16	160	17	15
Örtomta-Askeby	991	850	85,8	17	16	833	197	114	63	152	39	207	27	34
Bankekind	729	647	88,8	12	11	635	130	119	48	84	33	176	18	27
Vårdsberg	1 372	1 226	89,4	25	25	1 201	391	149	81	109	45	343	32	51
Berga 1	1 314	1 011	76,9	14	13	997	313	67	83	80	68	284	51	51

Valkrets 05 Östergötlands län

Riksdagsvalet 2006 kommun- och valdistriktvis

Valkrets Kommun Valdistrikt	Antal röst- berät- tigade	Antal	Röstande		Giltiga valsedlars fördelning efter partier							öv r					
			% av röst- berät- tigade	Med ogiltiga valsedlar	Med giltiga val- sedlar	m	c	fp	kd	mp	s		v				
			Totalt	Varav blanka													
Berga 2	897	678	75,6	10	10	668	62	21	35	31	48	363	50	58			
Berga 3	1 260	1 011	80,2	11	11	1 000	182	46	85	65	79	413	53	77			
Berga 4	1 132	992	87,6	16	16	976	298	59	112	87	54	279	27	60			
Berga 5	1 027	939	91,4	7	7	932	366	66	114	117	33	187	13	36			
Berga 6	1 077	849	78,8	13	13	836	189	32	78	50	60	305	57	65			
Berga 7	1 175	1 046	89,0	23	23	1 023	238	43	83	88	49	394	62	66			
Berga 8	1 102	936	84,9	25	25	911	184	41	59	61	72	401	46	47			
Johannelund 1	1 271	1 051	82,7	11	11	1 040	329	62	105	88	60	288	45	63			
Johannelund 2	1 089	804	73,8	27	27	777	124	33	53	59	58	333	55	62			
Johannelund 3	1 198	1 004	83,8	10	10	994	195	29	58	60	41	478	65	68			
Johannelund 4	1 118	1 020	91,2	18	17	1 002	329	63	125	94	52	253	32	54			
Johannelund 5	986	806	81,7	14	14	792	174	41	60	53	45	318	47	54			
Johannelund 6	1 308	1 094	83,6	17	17	1 077	332	77	120	82	45	318	41	62			
Skäggetorp 1	1 157	757	65,4	13	13	744	67	15	30	37	19	455	65	56			
Skäggetorp 2	1 171	850	72,6	17	15	833	92	13	37	62	23	510	42	54			
Skäggetorp 3	1 265	947	74,9	14	14	933	121	38	51	56	31	471	75	90			
Skäggetorp 4	885	615	69,5	14	14	601	61	20	21	21	27	327	57	67			
Skäggetorp 5	1 314	897	68,3	9	9	888	124	30	42	41	43	484	52	72			
Ryd 1	1 350	1 131	83,8	17	17	1 114	357	91	153	78	90	247	51	47			
Ryd 2	1 246	964	77,4	19	18	945	167	45	76	40	83	361	86	87			
Ryd 3	1 082	855	79,0	11	10	844	148	49	84	23	85	305	75	75			
Ryd 4	1 139	881	77,3	14	14	867	159	39	88	41	90	306	79	65			
Ryd 5	957	780	81,5	13	13	767	181	69	101	29	112	136	56	83			
<b>Hela kommunen</b>	<b>106 616</b>	<b>90 625</b>	<b>85,0</b>	<b>1 705</b>	<b>1 668</b>	<b>88 920</b>	<b>24 321</b>	<b>6 401</b>	<b>7 656</b>	<b>6 805</b>	<b>5 492</b>	<b>29 196</b>	<b>4 226</b>	<b>4 823</b>			
Därav i vallokal ej räknade förtidsröster		1 996		43	41	1 953	697	185	215	108	224	344	89	91			
<b>0586 Mjölby</b>																	
Mjölby 1	1 214	962	79,2	24	24	938	103	49	36	73	26	500	55	96			
Mjölby 2	1 078	869	80,6	13	12	856	120	27	31	45	20	504	57	52			
Mjölby 3	1 163	888	76,4	20	20	868	179	40	47	76	24	402	42	58			
Mjölby 4	955	706	73,9	23	22	683	143	65	34	48	32	300	25	36			
Mjölby 5	1 597	1 325	83,0	28	28	1 297	283	89	77	102	49	541	84	72			
Mjölby 6	1 153	921	79,9	29	29	892	180	59	66	52	55	352	47	81			
Mjölby 7	1 603	1 389	86,7	36	34	1 353	347	75	74	95	53	581	73	55			
Högbý	1 403	1 197	85,3	26	26	1 171	241	75	55	72	23	587	42	76			
Skänninge 1	1 165	923	79,2	28	28	895	148	68	37	73	21	459	40	49			
Skänninge 2	958	821	85,7	13	12	808	255	107	26	52	15	268	39	46			



Valkrets 05 Östergötlands län

Riksdagsvalet 2006 kommun- och valdistriktvis

Tabell 6 (forts.)

Valkrets Kommun Valdistrikt	Antal röst- berät- tigade	Antal	Röstande			Giltiga valsedlars fördelning efter partier									
			% av röst- berät- tigade	Med ogiltiga valsedlar	Totalt	m	c	fp	kd	mp	s	v	övr		
Skänninge 3	998	810	81,2	17	17	128	53	32	67	17	416	31	49		
Herrb-Norml-Skepps-Vallerst	721	587	81,4	16	16	173	111	23	55	20	122	23	44		
Appuna-Hogst-Kumla-Väderst	1 226	1 036	84,5	21	21	250	143	38	82	32	381	31	58		
Syra-V Harg-Ö Tollstad	1 146	967	84,4	19	19	215	152	53	59	42	291	47	89		
Viby	1 517	1 272	83,8	32	31	273	128	96	86	32	503	46	76		
Veta	1 655	1 424	86,0	43	42	312	122	130	95	33	567	45	77		
<b>Hela kommunen</b>	<b>19 552</b>	<b>16 268</b>	<b>83,2</b>	<b>395</b>	<b>388</b>	<b>3 411</b>	<b>1 369</b>	<b>869</b>	<b>1 142</b>	<b>510</b>	<b>6 813</b>	<b>733</b>	<b>1 026</b>		
Därav i vallokal ej räknade förtidsröster		171		7	7	61	6	14	10	16	39	6	12		
<b>0583 Motala</b>															
Gamla Stan	1 986	1 504	75,7	28	27	399	59	72	79	38	668	54	107		
Centrum	1 931	1 543	79,9	39	36	450	68	154	108	66	477	79	102		
Agneshög	1 644	1 182	71,9	21	21	161	29	57	44	45	675	65	90		
Väster	1 682	1 436	85,4	28	28	307	36	104	80	43	675	75	88		
Bergsätter	1 773	1 503	84,8	39	39	325	40	97	86	50	687	77	102		
Borenhult	1 948	1 637	84,0	31	31	361	97	98	71	104	650	119	106		
Bråstorp	1 899	1 679	88,4	26	26	348	47	132	65	52	828	89	92		
Söder	1 670	1 403	84,0	41	39	301	47	77	66	53	639	82	97		
Charlottenborg	1 745	1 316	75,4	23	22	142	45	60	72	44	715	101	114		
Holm	1 721	1 384	80,4	23	22	236	48	59	72	41	713	95	97		
Mossen	1 859	1 463	78,7	48	47	249	47	77	61	65	695	109	112		
Ekön	1 708	1 308	76,6	36	36	109	27	56	32	51	793	90	114		
Brunnsvik	1 787	1 444	80,8	34	33	325	35	107	87	61	616	85	94		
Västra Ny	1 180	992	84,1	31	31	230	104	54	61	44	340	54	74		
Godegård	576	450	78,1	9	9	62	106	15	52	10	138	26	32		
Kristberg	563	470	83,5	8	8	122	60	25	37	14	146	27	31		
Brunneby 1	1 377	1 209	87,8	31	30	243	110	93	119	42	465	50	56		
Brunneby 2	1 007	858	85,2	15	15	223	85	56	76	58	264	45	36		
Klockrike	510	444	87,1	10	10	102	73	17	29	25	139	27	22		
Fomåsa-Ålvestad	764	624	81,7	30	29	139	66	33	64	23	197	31	41		
Ask-Ekebyborna-Lönsås	793	669	84,4	15	15	140	91	21	46	23	253	37	43		
Tjällmo	915	763	83,4	13	13	149	157	32	51	10	272	27	52		
Varv/Syra-V Stenby-Fivelst	1 109	879	79,3	24	24	217	95	61	54	35	278	47	68		

## Valkrets 05 Östergötlands län

## Riksdagsvalet 2006 kommun- och valdistriktvis

## Tabell 6 (forts.)

Valkrets Kommun Valdistrikt	Antal röst- berät- tigade	Antal	Röstande		Med giltiga val- sedlar	Giltiga valsedlars fördelning efter partier								
			% av röst- berät- tigade	Med ogiltiga valsedlar		Totalt	Varav	m	c	fp	kd	mp	s	v
<b>Hela kommunen</b>	<b>32 147</b>	<b>26 473</b>	<b>82,3</b>	<b>614</b>	<b>602</b>	<b>25 859</b>	<b>5 419</b>	<b>1 594</b>	<b>1 575</b>	<b>1 530</b>	<b>1 032</b>	<b>11 413</b>	<b>1 512</b>	<b>1 784</b>
Därav i vallokal ej räknade förtidsröster		313		11	11	302	84	22	18	18	35	90	21	14
<b>0581 Norrköping</b>														
Gamla Staden S	1 358	955	70,3	16	13	939	250	44	68	41	67	335	68	66
Östantill S	1 163	917	78,8	27	26	890	261	36	63	39	109	234	93	55
Söderstaden O	1 143	925	80,9	23	23	902	243	47	52	56	74	312	60	58
Söderstaden	1 107	920	83,1	22	19	898	306	42	79	49	51	262	57	52
Säpkullen	1 568	1 328	84,7	22	20	1 306	332	51	71	98	56	526	79	93
Bergat V	1 295	980	75,7	24	22	956	259	51	70	40	121	262	83	70
Söderstaden V	1 208	1 005	83,2	27	27	978	335	41	67	74	73	277	53	58
Gamla Staden-Bergat	1 619	1 275	78,8	37	35	1 238	351	67	124	41	144	337	100	74
Lindö V	1 050	907	86,4	10	9	897	472	36	73	72	30	165	18	31
Gamla Staden N m fl	1 696	1 302	76,8	28	28	1 274	444	75	114	57	117	319	64	84
Östantill-Sylten	1 231	936	76,0	14	14	922	226	32	66	40	80	357	63	58
Östantill	1 548	1 130	73,0	21	19	1 109	259	56	57	64	65	460	69	79
Oxelbergen-Risängen	1 080	872	80,7	15	15	857	235	57	62	53	64	234	72	80
Oxelbergen	1 284	992	77,3	25	24	967	233	48	67	30	109	341	56	83
Lindö O	1 189	1 091	91,8	19	19	1 072	615	52	74	99	28	145	21	38
Lindö-Berga m fl	1 349	1 219	90,4	18	18	1 201	650	47	122	86	24	215	16	41
Nordantill NO	1 572	1 221	77,7	24	23	1 197	316	43	106	70	58	443	75	86
Nordantill S	1 739	1 379	79,3	27	27	1 352	342	82	115	64	142	420	98	89
Nordantill NV	1 417	1 047	73,9	39	37	1 008	203	43	60	43	106	392	80	81
Mariefund-Folkparken	1 023	738	72,1	19	19	719	193	30	56	31	86	215	53	55
Mariefund NV	1 092	869	79,6	19	19	850	212	39	55	69	69	278	63	65
Lagerlunda-Herstadberg m fl	1 148	989	86,1	16	15	973	227	32	46	58	54	429	57	70
Mariefund NO	758	495	65,3	10	7	485	50	10	11	17	28	285	48	36
Eneby-Ingelstad m fl	1 687	1 394	82,6	18	18	1 376	400	58	80	127	48	506	59	98
Pryssgården-Fiskeby m fl	1 181	1 033	87,5	16	16	1 017	326	46	61	55	42	373	39	75
Haga SO	988	725	73,4	21	20	704	126	29	44	38	26	329	50	62
Haga NO	916	623	68,0	17	17	606	109	29	28	26	29	265	54	66
Haga SV	934	744	79,7	18	16	726	167	29	51	42	27	287	50	73
Haga NV	1 245	915	73,5	11	10	904	207	31	51	51	54	387	48	75
Vidablick	1 011	816	80,7	14	14	802	133	29	40	56	28	392	43	81
Enebymo	1 819	1 531	84,2	29	28	1 502	353	44	87	125	52	637	67	137
Kneippen-Ekorp	1 387	1 211	87,3	8	8	1 203	541	72	94	92	88	232	37	47
Ekorp-Strömbacken	809	534	66,0	17	17	517	84	10	16	25	41	236	50	55

Valkrets 05 Östergötlands län

Riksdagsvalet 2006 kommun- och valdistriktvis

Tabell 6 (forts.)

Valkrets Kommun Valdistrikt	Antal röst- berät- tigade	Antal	Röstande		Med giltiga val- sedlar		Giltiga valsedlars fördelning efter partier							
			% av röst- berät- tigade	Med ogiltiga valsedlar	Totalt	Varav blanka	m	c	fp	kd	mp	s	v	övr
Klockaretorpet-Skarphagen	1 093	897	82,1	21	19	876	189	31	34	60	42	390	56	74
Klockaretorpet-Borg m fl	1 659	1 371	82,6	18	17	1 353	318	64	63	74	75	568	95	96
Klockaretorpet N	1 465	1 115	76,1	20	17	1 095	163	25	44	69	39	606	79	70
Ljura	1 687	1 250	74,1	28	28	1 222	181	40	61	58	56	580	90	156
Klingsberg-Ljura	992	806	81,3	16	16	790	188	38	55	49	46	278	68	68
Hageby NV	1 369	973	71,1	7	7	966	124	28	39	51	42	522	92	68
Klingsberg	904	717	79,3	16	16	701	224	32	55	56	44	215	47	28
Hageby SV	1 815	1 305	71,9	18	17	1 287	192	37	35	73	44	655	118	133
Hageby NO	1 047	682	65,1	10	8	672	48	18	20	29	32	399	62	64
Hageby SO	762	521	68,4	3	3	518	48	15	13	23	12	316	38	53
Gamla Smedby	1 184	1 029	86,9	13	13	1 016	337	57	72	84	29	312	35	90
Smedby-Brännestad	1 278	1 162	90,9	17	17	1 145	396	58	90	76	49	383	37	56
Rambodal S	943	865	91,7	26	25	839	250	42	55	63	40	318	33	38
Rambodal N m fl	1 219	1 055	86,5	27	27	1 028	297	58	51	80	63	389	46	44
Navestad N	1 185	857	72,3	16	16	841	93	11	29	40	18	476	101	73
Navestad Ringarna	1 100	771	70,1	10	7	761	65	15	22	23	37	479	67	53
Kvarnberget-Ensjön m fl	977	815	83,4	10	10	805	226	40	52	70	42	280	42	53
Skärblacka V	1 810	1 465	80,9	42	41	1 423	233	66	70	82	41	725	90	116
Skärblacka O	1 233	1 060	86,0	22	22	1 038	173	49	34	62	35	565	53	67
Vånga	1 109	926	83,5	18	18	908	181	152	38	87	31	293	58	68
Skärkind	531	455	85,7	16	16	439	142	80	19	23	17	112	17	22
Kimstad	1 838	1 587	86,3	38	37	1 549	392	139	98	79	67	576	75	123
Åby-Simonstorp m fl	1 374	1 064	77,4	21	20	1 043	225	66	52	63	66	408	53	110
Åby-Jursla m fl	1 376	1 203	87,4	20	20	1 183	396	70	82	78	69	361	55	72
Åby-Torshag m fl	1 604	1 430	89,2	34	34	1 396	459	86	101	110	54	441	60	85
Åby-Malimlandet m fl	1 790	1 536	85,8	27	27	1 509	390	72	99	79	85	588	89	107
Krokek-Torskär m fl	1 352	1 191	88,1	35	35	1 156	401	56	71	93	81	312	48	94
Krokek-Uttersberg	1 160	991	85,4	29	29	962	227	41	55	96	58	351	62	72
Krokek-Strömsfors m fl	1 464	1 208	82,5	29	29	1 179	312	65	54	64	62	429	68	125
Kvarsebo m fl	348	292	83,9	7	7	285	53	73	9	17	19	87	11	16
Vikbolandet N	1 574	1 350	85,8	15	15	1 335	378	232	61	138	59	325	50	92
Vikbolandet V	1 501	1 314	87,5	26	23	1 288	452	129	65	98	48	352	60	84
Vikbolandet S	1 041	893	85,8	15	15	878	230	222	27	93	35	188	28	55
Vikbolandet O	1 074	865	80,5	14	14	851	237	177	42	105	31	190	26	43
Ektorp	1 250	997	79,8	31	31	966	143	28	57	38	43	490	76	91
Ektorp O	1 171	976	83,3	20	18	956	191	39	45	64	52	429	55	81
Vilbergen NO	1 296	1 000	77,2	21	20	979	189	52	41	60	24	464	56	93
Vilberaen V	1 105	941	85,2	22	22	919	129	28	42	44	32	498	53	93

## Valkrets 05 Östergötlands län

## Riksdagsvalet 2006 kommun- och valdistriktvis

## Tabell 6 (forts.)

Valkrets Kommun	Antal röst- berät- tigade	Röstande			Giltiga valsedlars fördelning efter partier												
		Antal	% av röst- berät- tigade	Med ogiltiga valsedlar	Med giltiga valsedlar	m	c	fp	kd	mp	s	v	övr				
Valdistrikt		Totalt	Varav														
Vilbergen SO	1 356	1 063	78,4	19	18	156	48	54	49	38	531	60	108				
Skarphagen	1 071	928	86,6	11	11	209	46	62	71	52	364	37	76				
Skarphagen-Ensjön m fl	1 670	1 461	87,5	18	17	522	84	88	132	48	427	55	87				
Svärtinge	1 943	1 654	85,1	0	0	520	104	119	96	65	558	59	133				
<b>Hela kommunen</b>	<b>95 334</b>	<b>77 704</b>	<b>81,5</b>	<b>1 509</b>	<b>1 455</b>	<b>19 924</b>	<b>4 303</b>	<b>4 553</b>	<b>4 867</b>	<b>4 200</b>	<b>28 252</b>	<b>4 454</b>	<b>5 642</b>				
Därv i vallokal ej räknade förtidsröster		645		12	11	185	52	48	33	88	135	51	41				
<b>0582 Söderköping</b>																	
S:t Laurentii 1	1 459	1 210	82,9	22	22	395	101	71	108	63	329	61	60				
S:t Laurentii 2	1 263	1 001	79,3	21	20	261	82	47	90	58	329	62	51				
S:t Laurentii 3	1 092	884	81,0	21	21	196	72	44	59	48	321	51	72				
Drothem	1 570	1 350	86,0	24	22	407	142	70	117	100	370	47	73				
Skönberga	1 430	1 209	84,5	19	17	296	125	67	80	51	449	49	73				
Västra Husby-Gårdeby	1 308	1 114	85,2	23	22	335	123	61	52	43	351	42	84				
Östra Ryd	817	696	85,2	9	9	152	130	33	76	31	197	31	37				
Skällvik-Mogata	1 109	912	82,2	18	18	272	139	38	49	40	253	31	72				
Sankt Anna-Börnum	719	589	81,9	5	5	196	121	37	42	17	132	16	23				
<b>Hela kommunen</b>	<b>10 767</b>	<b>9 054</b>	<b>84,1</b>	<b>164</b>	<b>158</b>	<b>2 542</b>	<b>1 039</b>	<b>475</b>	<b>677</b>	<b>467</b>	<b>2 744</b>	<b>392</b>	<b>554</b>				
Därv i vallokal ej räknade förtidsröster		89		2	2	32	4	7	4	16	13	2	9				
<b>0584 Vadstena</b>																	
Vadstena 1	1 200	1 013	84,4	10	10	368	64	67	112	57	240	50	45				
Vadstena 2	1 223	967	79,1	13	13	163	47	42	53	27	516	46	60				
Vadstena 3	1 364	1 169	85,7	20	20	291	55	48	83	44	520	33	75				
Vadstena 5	1 307	1 111	85,0	19	18	357	122	70	64	49	311	47	72				
Vadstena 4	894	750	83,9	14	14	198	112	40	84	28	191	36	47				
<b>Hela kommunen</b>	<b>5 988</b>	<b>5 050</b>	<b>84,3</b>	<b>77</b>	<b>76</b>	<b>1 389</b>	<b>405</b>	<b>269</b>	<b>397</b>	<b>211</b>	<b>1 788</b>	<b>213</b>	<b>301</b>				
Därv i vallokal ej räknade förtidsröster		40		1	1	12	5	2	1	6	10	1	2				
<b>0563 Valdemarsvik</b>																	
Valdemarsvik 1	1 407	1 103	78,4	15	14	241	107	45	55	31	518	45	46				
Valdemarsvik 2	962	781	81,2	7	7	149	61	36	43	22	381	32	50				
Ringarum 1	1 098	917	83,5	18	18	211	190	40	69	18	280	38	53				
Ringarum 2	1 442	1 147	79,5	20	18	167	98	39	62	31	609	60	61				
Gryt	760	663	87,2	7	7	242	129	37	46	15	151	16	20				

Valkrets 05 Östergötlands län

Riksdagsvalet 2006 kommun- och valdistriktvis

Tabell 6 (forts.)

Valkrets Kommun Valdistrikt	Antal röst- berät- tigade	Antal	Röstande		Med giltiga val- sedlar	Giltiga valsedlars fördelning efter partier								
			% av röst- berät- tigade	Med ogiltiga valsedlar		Totalt	Varav blanka	m	c	fp	kd	mp	s	v
Tryserum-Östra Ed	740	590	79,7	8	8	582	153	176	16	62	19	126	12	18
<b>Hela kommunen</b>	<b>6 409</b>	<b>5 289</b>	<b>82,5</b>	<b>75</b>	<b>72</b>	<b>5 214</b>	<b>1 193</b>	<b>768</b>	<b>217</b>	<b>343</b>	<b>142</b>	<b>2 094</b>	<b>206</b>	<b>251</b>
Därav i vallokal ej räknade förtidsröster		88		0	0	88	30	7	4	6	6	29	3	3
<b>0512 Ydre</b>														
Torpa	741	646	87,2	12	12	634	110	129	27	92	21	208	31	16
Asby	425	364	85,6	12	12	352	74	93	9	55	18	81	7	15
Sund-Svinhult-Norra Vi	1 299	1 071	82,4	25	24	1 046	214	164	47	131	37	362	39	52
Västra Ryd	541	458	84,7	17	17	441	101	89	23	80	16	112	12	8
<b>Hela kommunen</b>	<b>3 006</b>	<b>2 572</b>	<b>85,6</b>	<b>66</b>	<b>65</b>	<b>2 506</b>	<b>508</b>	<b>477</b>	<b>107</b>	<b>361</b>	<b>96</b>	<b>772</b>	<b>90</b>	<b>95</b>
Därav i vallokal ej räknade förtidsröster		33		0	0	33	9	2	1	3	4	9	1	4
<b>0561 Åtvidaberg</b>														
Åtvid 1	1 399	1 230	87,9	29	29	1 201	245	83	53	103	26	598	46	47
Åtvid 2	989	843	85,2	13	13	830	193	54	50	61	21	379	34	38
Åtvid 3	685	531	77,5	16	16	515	41	19	6	21	11	345	44	28
Åtvid 4	597	500	83,8	15	15	485	102	66	23	25	18	213	22	16
Åtvid 5	1 113	885	79,5	23	23	862	122	55	37	72	28	447	48	53
Åtvid 6	1 352	1 091	80,7	27	26	1 064	195	53	43	84	26	570	54	39
Grebo-Väma	1 196	1 043	87,2	23	23	1 020	248	132	50	84	42	375	35	54
Björnsäter-Yxnerum	718	600	83,6	10	10	590	156	105	35	30	22	195	28	19
Hannäs	412	316	76,7	10	10	306	50	94	5	10	3	113	9	22
Gärserum	584	466	79,8	17	16	449	87	100	4	20	25	178	18	17
<b>Hela kommunen</b>	<b>9 045</b>	<b>7 597</b>	<b>84,0</b>	<b>186</b>	<b>184</b>	<b>7 411</b>	<b>1 466</b>	<b>762</b>	<b>311</b>	<b>519</b>	<b>230</b>	<b>3 441</b>	<b>345</b>	<b>337</b>
Därav i vallokal ej räknade förtidsröster		92		3	3	89	27	1	5	9	8	28	7	4
<b>0509 Ödeshög</b>														
Stora Åby	398	325	81,7	4	4	321	58	80	10	79	11	60	11	12
Ödeshög 1	1 277	993	77,8	17	16	976	183	82	32	113	27	443	41	55
Ödeshög 2	1 254	974	77,7	19	19	955	159	92	43	160	41	386	23	51
Svanshals-Rök	352	291	82,7	2	2	289	82	51	14	35	12	64	11	20
Västra Tollstad-Heda	623	499	80,1	10	10	489	119	79	22	53	23	139	32	22
Trehörna	285	233	81,8	3	3	230	61	36	9	11	3	85	8	17

Valkrets 05 Östergötlands län

Riksdagsvalet 2006 kommun- och valdistriktvis

Tabell 6 (forts.)

Valkrets Kommun Valdistrikt	Antal röst- berät- tigade	Röstande			Giltiga valseدلars fördelning efter partier									
		Antal	% av röst- berät- tigade	Med ogiltiga valseدلar	Med giltiga val- sedlar	m	c	fp	kd	mp	s	v	övr	
<b>Hela kommunen</b> Därav i vallokal ej räknade förtidsröster	4 189	82,8	63	61	3 407	709	436	136	464	129	1 215	131	187	
<b>Hela valkretsen</b> Samtliga röster Därav i vallokal ej räknade förtidsröster	320 908	83,4	5 309	5 177	262 168	65 037	19 884	17 117	18 831	13 402	98 062	13 628	16 207	
			95	91	3 820	1 254	329	341	227	437	825	205	202	

Valkrets 06 Jönköpings län

Riksdagsvalet 2006 kommun- och valdistriktsvis

Tabell 6 (forts.)

Valkrets Kommun Valdistrikt	Antal röst- berät- tigade	Antal	Röstande			Med giltiga val- sedlar	Giltiga valsedlars fördelning efter partier														
			% av röst- berät- tigade	Med ogiltiga valsedlar	Varav		m	c	fp	kd	mp	s	v	övr							
<b>06 Jönköpings län</b>																					
<b>0604 Aneby</b>																					
Bälaryd	558	475	85,1	15	15	460	95	54	18	96	15	143	4	35							
Bredestad	1 723	1 385	80,4	25	25	1 360	215	122	68	313	32	502	45	63							
Askeröd-Marbäck	912	761	83,4	14	14	747	131	112	45	180	11	207	28	33							
Frinnaryd	598	503	84,1	5	5	498	88	65	23	82	14	184	25	17							
Lommaryd	803	697	86,8	13	12	684	121	121	38	143	25	190	16	30							
Haurida-Vireda	415	343	82,7	5	5	338	70	59	11	86	15	65	12	20							
<b>Hela kommunen</b>	<b>5 009</b>	<b>4 238</b>	<b>84,6</b>	<b>78</b>	<b>77</b>	<b>4 160</b>	<b>733</b>	<b>543</b>	<b>205</b>	<b>916</b>	<b>118</b>	<b>1 310</b>	<b>132</b>	<b>203</b>							
Därav i vallokal ej räknade förtidsröster		74		1	1	73	13	10	2	16	6	19	2	5							
<b>0686 Eksjö</b>																					
Eksjö 1	1 444	1 143	79,2	15	15	1 128	365	94	79	123	55	333	41	38							
Eksjö 2	1 068	904	84,6	18	18	886	239	53	64	110	32	323	30	35							
Eksjö 3	1 359	991	72,9	18	18	973	241	71	56	109	48	362	45	41							
Eksjö 4	1 481	1 227	82,8	17	16	1 210	312	72	74	162	44	428	47	71							
Eksjö 5	914	660	72,2	16	16	644	134	47	51	76	26	247	34	29							
Eksjö 6	1 047	902	86,2	19	19	883	165	53	61	98	41	386	43	36							
Eksjö 7	782	663	84,8	14	14	649	184	106	43	79	12	173	23	29							
Mariannelund	931	724	77,8	15	15	709	111	87	26	100	23	300	22	40							
Hässleby-Kräkshult	575	503	87,5	6	6	497	80	125	18	72	13	160	8	21							
Hjältevad	734	580	79,0	10	10	570	146	59	28	81	12	207	18	19							
Ingatorp	669	550	82,2	11	11	539	85	167	26	74	10	135	15	27							
Hult	761	638	83,8	13	13	625	169	126	14	82	21	153	19	41							
Höreda	1 094	937	85,6	18	18	919	202	196	34	245	33	152	29	28							
<b>Hela kommunen</b>	<b>12 859</b>	<b>10 573</b>	<b>82,2</b>	<b>195</b>	<b>193</b>	<b>10 378</b>	<b>2 476</b>	<b>1 266</b>	<b>582</b>	<b>1 440</b>	<b>384</b>	<b>3 390</b>	<b>379</b>	<b>461</b>							
Därav i vallokal ej räknade förtidsröster		151		5	4	146	43	10	8	29	14	31	5	6							
<b>0662 Gislaved</b>																					
Gislaved 1	1 192	895	75,1	13	13	882	182	31	69	59	29	398	37	77							
Gislaved 2	1 040	681	65,5	7	7	674	114	27	25	31	23	381	32	41							
Gislaved 3	1 293	1 043	80,7	26	26	1 017	216	40	49	67	42	480	43	80							
Gislaved 4	1 309	1 111	84,9	27	27	1 084	286	31	63	94	45	451	31	83							
Gislaved 5	1 122	847	75,5	3	3	844	153	29	38	43	23	417	56	85							

Valkrets 06 Jönköpings län

Riksdagsvalet 2006 kommun- och valdistriktvis

Tabell 6 (forts.)

Valkrets Kommun Valdistrikt	Antal		Röstande		Giltiga valsedlars fördelning efter partier							öv r		
	röst- berät- tigade	Antal	% av röst- berät- tigade	Med ogiltiga valsedlar	Med giltiga valsedlar	m	c	fp	kd	mp	s		v	
				Totalt	Varav									
				blanka	sedlar									
Gislaved 6	1 113	817	73,4	14	14	803	111	21	38	64	23	426	45	75
Gislaved 7	624	540	86,5	10	10	530	110	153	22	43	14	123	21	44
Anderstorp 1	1 285	1 090	84,8	28	28	1 062	362	52	61	124	15	374	29	45
Anderstorp 2	1 448	1 114	76,9	22	22	1 092	318	53	74	105	26	441	28	47
Anderstorp 3	1 189	924	77,7	13	13	911	280	61	65	80	26	347	18	34
Stengårdshult-Valdshult-Öretyd	359	330	91,9	4	4	326	75	80	16	85	5	41	6	18
Norra Hestra	1 175	992	84,4	15	15	977	301	85	67	183	23	272	14	32
Villstad 1	1 577	1 323	83,9	26	25	1 297	363	77	69	140	31	485	35	97
Villstad 2	1 504	1 214	80,7	14	14	1 200	304	164	45	120	20	431	30	86
Villstad 3	1 180	876	74,2	20	19	856	208	89	49	83	27	296	24	80
Burseryd-Sandvik	1 066	877	82,3	17	17	860	227	169	35	79	15	260	26	49
Gryteryd-Södra Hestra	675	540	80,0	12	11	528	121	140	24	66	3	126	11	37
As-Källerstad	752	644	85,6	7	7	637	161	216	32	79	5	101	13	30
Reftele	1 516	1 260	83,1	21	20	1 239	309	260	60	138	36	353	23	60
<b>Hela kommunen</b>	<b>21 419</b>	<b>17 291</b>	<b>80,7</b>	<b>302</b>	<b>298</b>	<b>16 989</b>	<b>4 251</b>	<b>1 787</b>	<b>920</b>	<b>1 694</b>	<b>451</b>	<b>6 243</b>	<b>529</b>	<b>1 114</b>
Därav i vallokal ej räknade förtidsröster		173		3	3	170	50	9	19	11	20	40	7	14
<b>0617 Gnosjö</b>														
Källeryd	414	336	81,2	9	9	327	61	41	13	61	13	105	6	27
Asenhöga	660	566	85,8	4	3	562	114	78	31	155	12	127	13	32
Kävsjö	1 462	1 156	79,1	6	6	1 150	190	104	39	329	15	370	25	78
Kulltorp	870	750	86,2	19	19	731	179	77	31	204	17	167	14	42
Gnosjö 1	923	790	85,6	16	16	774	211	26	37	169	26	249	26	30
Gnosjö 2	1 201	968	80,6	11	11	957	197	56	29	255	21	328	29	42
Gnosjö 3	1 396	990	70,9	16	15	974	205	38	39	212	16	394	25	45
<b>Hela kommunen</b>	<b>6 926</b>	<b>5 651</b>	<b>81,6</b>	<b>84</b>	<b>82</b>	<b>5 567</b>	<b>1 195</b>	<b>420</b>	<b>224</b>	<b>1 395</b>	<b>126</b>	<b>1 764</b>	<b>140</b>	<b>303</b>
Därav i vallokal ej räknade förtidsröster		95		3	3	92	38	0	5	10	6	24	2	7
<b>0643 Habo</b>														
Bränninge	1 807	1 529	84,6	36	35	1 493	399	65	94	303	54	457	51	70
Gunnarbo	865	751	86,8	11	10	740	185	49	34	147	17	240	29	39
Furusjö	384	320	83,3	7	7	313	60	33	10	88	8	88	8	26
Kyrkbyn	575	478	83,1	9	9	469	129	77	16	72	20	112	14	29
Gustav Adolf	791	682	86,2	20	20	662	158	88	26	128	18	180	25	39
Kärr	1 391	1 249	89,8	19	18	1 230	289	49	87	247	37	435	45	41



Valkrets 06 Jönköpings län

Riksdagsvalet 2006 kommun- och valdistriktvis

Valkrets Kommun Valdistrikt	Antal röst- berät- tigade	Antal	Röstande		Giltiga valsedlars fördelning efter partier								
			% av röst- berät- tigade	Med ogiltiga valsedlar	Med giltiga valsedlar	m	c	fp	kd	mp	s	v	övr
Kräkeryd	1 029	938	91,2	35	34	203	43	55	165	31	341	29	36
Brandstorp	458	362	79,0	10	8	106	24	21	58	8	107	8	20
<b>Hela kommunen</b> Därav i vallokal ej räknade förtidsröster	<b>7 300</b>	<b>6 401</b>	<b>87,7</b>	<b>150</b>	<b>144</b>	<b>1 550</b>	<b>436</b>	<b>349</b>	<b>1 214</b>	<b>201</b>	<b>1 982</b>	<b>213</b>	<b>306</b>
		92		3	3	21	8	6	14	8	22	4	6
<b>0680 Jönköping</b>													
Sofia 15	1 432	1 264	88,3	18	18	334	69	92	198	39	418	44	52
Sofia 1	1 670	1 392	83,4	16	16	453	70	112	182	65	392	58	44
Sofia 7	1 615	1 336	82,7	16	16	367	58	91	203	58	431	57	55
Sofia 8	1 445	1 166	80,7	22	22	296	69	111	211	48	318	40	51
Sofia 9	1 371	1 119	81,6	34	34	288	62	91	139	69	323	72	41
Sofia 10	1 685	1 351	80,2	37	35	317	67	101	185	79	420	83	62
Sofia 11	1 061	865	81,5	36	36	210	48	54	128	51	250	53	35
Sofia 12	1 219	1 061	87,0	27	26	306	49	74	171	52	281	66	35
Sofia 14	1 106	960	86,8	18	18	153	38	33	86	38	464	78	52
Sofia 13	1 267	1 049	82,8	20	20	229	45	64	193	46	347	54	51
Sofia 2	1 478	1 272	86,1	19	18	391	53	110	203	79	303	61	53
Sofia 3	1 180	867	73,5	8	8	196	38	51	140	31	321	39	43
Sofia 4	1 589	1 377	86,7	21	20	376	74	126	258	85	334	42	61
Sofia 5	1 459	1 323	90,7	11	11	493	57	130	318	51	213	29	21
Sofia 6	1 574	1 357	86,2	10	10	495	63	97	367	47	212	31	35
Sofia 16	1 350	1 228	91,0	10	10	423	73	144	255	52	186	59	26
Kristina 6	1 232	1 008	81,8	22	22	308	38	98	117	81	262	44	38
Kristina 7	1 324	1 056	79,8	22	22	278	55	93	112	52	315	65	64
Kristina 1	1 295	1 044	80,6	18	16	317	51	80	133	52	327	37	29
Kristina 2	1 344	1 115	83,0	23	23	252	54	80	178	73	339	78	38
Kristina 5	1 165	970	83,3	20	20	175	38	46	136	24	429	55	47
Kristina 3	1 146	896	78,2	20	19	136	28	54	104	24	411	56	63
Kristina 4	1 247	1 034	82,9	13	13	210	47	61	153	33	432	52	33
Kristina 8	1 044	849	81,3	11	11	197	26	64	121	47	283	54	46
Kristina 9	1 041	841	80,8	15	14	238	39	54	120	41	257	38	39
Kristina 11	1 174	1 029	87,6	8	8	239	48	55	205	37	346	40	51
Kristina 10	1 089	701	64,4	13	13	49	21	28	58	39	354	93	46
Kristina 12	1 180	853	72,3	15	15	96	15	27	90	30	427	63	90
Kristina 13	1 320	1 095	83,0	11	11	178	49	68	121	64	397	77	130
Ljungarum 7	965	771	79,9	13	13	193	30	32	78	55	276	56	38

Valkrets 06 Jönköpings län

Riksdagsvalet 2006 kommun- och valdistriktvis

Tabell 6 (forts.)

Valkrets Kommun Valdistrikt	Antal röst- berät- tigade	Antal	Röstande		Med giltiga valseدلars fördelning efter partier		m	c	fp	kd	mp	s	v	övr
			% av röst- berät- tigade	Med ogiltiga valseدلar	Med giltiga valseدلar									
Ljungarum 1	813	655	80,6	14	14	641	141	21	37	93	28	241	46	34
Ljungarum 2	802	706	88,0	9	9	697	176	41	35	131	28	235	26	25
Räslätt S	1 595	1 115	69,9	14	14	1 101	106	29	34	111	45	662	57	57
Ljungarum 6	757	672	88,8	17	17	655	112	24	25	73	38	298	59	26
Räslätt N	1 699	1 136	66,9	6	6	1 130	77	20	25	108	37	737	61	65
Huskvarna 2	1 088	863	79,3	14	13	849	152	31	47	88	34	406	56	35
Huskvarna 6	1 475	1 034	70,1	11	11	1 023	82	19	23	81	32	629	113	44
Huskvarna 10	1 077	880	81,7	10	10	870	153	20	45	112	28	418	55	39
Huskvarna 1	1 352	1 132	83,7	9	7	1 123	293	48	57	264	25	345	40	51
Huskvarna 3	1 348	1 026	76,1	29	28	997	173	36	54	195	42	375	60	62
Huskvarna 4	1 522	1 147	75,4	19	19	1 128	238	26	56	176	33	502	46	51
Huskvarna 5	1 216	979	80,5	17	17	962	142	28	45	145	22	440	81	59
Huskvarna 7	1 328	1 107	83,4	19	19	1 088	186	33	49	150	41	515	59	55
Huskvarna 8	1 312	1 036	79,0	20	20	1 016	169	42	45	116	37	463	83	61
Huskvarna 9	1 050	833	79,3	13	12	820	172	25	39	126	26	357	41	34
Hakarp 1	906	814	89,8	12	12	802	183	43	46	158	27	280	36	29
Hakarp 2	1 324	1 257	94,9	24	24	1 233	328	83	56	185	51	382	52	96
Hakarp 3	1 005	850	84,6	17	17	833	202	36	50	173	22	282	28	40
Gränna S	1 533	1 326	86,5	26	26	1 300	366	138	84	250	58	315	48	41
Gränna N	1 488	1 193	80,2	20	20	1 173	315	114	63	209	48	325	53	46
Norrahammar N	1 572	1 262	80,3	21	21	1 241	267	53	61	163	50	516	52	79
Norrahammar S	1 541	1 261	81,8	35	33	1 226	196	51	53	157	49	593	66	61
Hovslätt S	1 636	1 365	83,4	35	35	1 330	230	91	77	285	60	483	54	50
Hovslätt N	1 519	1 369	90,1	25	25	1 344	253	57	96	239	53	521	60	65
Väsingsö	594	491	82,7	16	16	475	97	97	33	66	19	131	21	11
Skärstad-Svarttorp	1 653	1 448	87,6	31	31	1 417	320	197	59	386	34	285	43	93
Kaxholmen	1 070	955	89,3	12	11	943	246	54	54	255	27	250	29	28
Ölmstad	979	872	89,1	10	10	862	180	128	22	249	32	182	29	40
Lekeryd-Järsnäs	1 534	1 317	85,9	24	24	1 293	234	157	62	285	38	386	64	67
Rogberga N-Öggestorp	1 762	1 459	82,8	30	30	1 429	344	134	74	279	45	426	56	71
Rogberga S-Ödestugu	1 713	1 539	89,8	29	29	1 510	308	209	71	283	55	465	47	72
Barnarp 1	1 315	1 074	81,7	19	19	1 055	213	41	62	143	27	449	64	56
Barnarp 2	826	698	84,5	22	22	676	191	47	27	83	21	221	37	49
Månsarp	1 027	918	89,4	36	36	882	159	58	38	159	24	375	24	45
Taberg N	1 126	1 013	90,0	23	23	990	204	69	59	168	28	367	46	49
Taberg S	1 083	920	84,9	17	17	903	162	54	38	165	25	356	34	69
Sjöakra	1 302	1 062	81,6	16	15	1 046	157	42	28	184	28	518	57	32
Backamo-Järstorp	1 756	1 562	89,0	30	30	1 532	396	122	82	322	67	422	54	67

Valkrets 06 Jönköpings län

Riksdagsvalet 2006 kommun- och valdistriktvis

Tabell 6 (forts.)

Valkrets Kommun Valdistrikt	Antal röst- berät- tigade	Antal	Röstande			Giltiga valsedlars fördelning efter partier								
			% av röst- berät- tigade	Med ogiltiga valsedlar	Totalt	Varav blanka	m	c	fp	kd	mp	s	v	övr
Trånghalla	1 370	1 253	91,5	20	20	1 233	414	61	57	273	57	285	42	44
Attarp	1 094	962	87,9	16	16	946	212	47	63	245	21	301	35	22
Nyarp	1 161	1 059	91,2	11	11	1 048	285	39	91	300	34	246	21	32
Bottnaryd	902	777	86,1	3	3	774	125	137	37	191	22	202	29	31
Angerdshestra-Mulseryd-N Unnaryd	881	769	87,3	12	12	757	154	162	40	167	18	127	32	57
<b>Hela kommunen</b>	<b>93 173</b>	<b>78 417</b>	<b>84,2</b>	<b>1 376</b>	<b>1 358</b>	<b>77 041</b>	<b>17 624</b>	<b>4 472</b>	<b>4 618</b>	<b>13 076</b>	<b>3 149</b>	<b>26 602</b>	<b>3 835</b>	<b>3 665</b>
Därav i vallokal ej räknade förtidsröster		1 002		16	16	986	318	36	98	122	71	220	65	56
<b>0642 Mulsjö</b>														
Mulsjö 3	894	752	84,1	15	14	737	191	82	22	107	24	247	32	32
Mulsjö 1	1 428	1 247	87,3	24	23	1 223	240	69	71	264	30	436	51	62
Mulsjö 2	1 519	1 261	83,0	29	27	1 232	241	68	68	230	52	409	79	85
Mulsjö 4	1 436	1 224	85,2	8	8	1 216	240	93	56	276	71	354	49	77
<b>Hela kommunen</b>	<b>5 277</b>	<b>4 541</b>	<b>86,1</b>	<b>77</b>	<b>73</b>	<b>4 464</b>	<b>933</b>	<b>320</b>	<b>222</b>	<b>883</b>	<b>182</b>	<b>1 454</b>	<b>213</b>	<b>257</b>
Därav i vallokal ej räknade förtidsröster		57		1	1	56	21	8	5	6	5	8	2	1
<b>0682 Nässjö</b>														
Nässjö 1	1 835	1 404	76,5	23	18	1 381	299	48	69	165	42	598	80	80
Nässjö 2	1 146	957	83,5	29	29	928	236	39	34	135	35	361	44	44
Nässjö 3	1 357	1 140	84,0	22	22	1 118	220	70	53	159	48	472	49	47
Nässjö 4	1 663	1 372	82,5	31	31	1 341	327	53	68	153	67	529	68	76
Nässjö 5	1 639	1 404	85,7	22	22	1 382	289	55	67	148	56	671	53	43
Nässjö 6	1 380	1 027	74,4	18	18	1 009	154	60	36	113	27	519	61	39
Nässjö 7	1 423	1 060	74,5	21	21	1 039	185	29	39	107	38	500	79	62
Nässjö 8	1 509	1 305	86,5	26	25	1 279	233	49	49	142	41	628	83	54
Nässjö 9	1 273	987	77,5	19	17	968	157	55	33	75	28	510	62	48
Bodafors N	908	770	84,8	17	17	753	137	111	33	136	25	255	31	25
Norra Sandsjö S	843	687	81,5	16	15	671	145	129	32	94	28	177	39	27
Norra Sandsjö N	562	487	86,7	16	16	471	61	71	16	77	22	160	36	28
Bodafors S	850	707	83,2	24	23	683	95	52	36	126	15	306	31	22
Anneberg	1 526	1 258	82,4	25	25	1 233	228	102	44	165	40	498	87	69
Flisby	574	461	80,3	4	4	457	94	107	16	78	11	99	28	24
Forserum	1 746	1 480	84,8	23	23	1 457	251	128	58	210	32	583	77	118
Barkeryd	535	465	86,9	10	10	455	95	86	18	109	13	105	12	17
Malmback	1 699	1 416	83,3	20	19	1 396	234	201	41	350	30	441	43	56

Valkrets 06 Jönköpings län

Riksdagsvalet 2006 kommun- och valdistriktvis

Tabell 6 (forts.)

Valkrets Kommun Valdistrikt	Antal röst- berät- tigade	Antal	Röstande		Giltiga valsedlars fördelning efter partier									
			% av röst- berät- tigade	Med ogiltiga valsedlar	Med giltiga val- sedlar	m	c	fp	kd	mp	s	v	övr	
<b>Hela kommunen</b>	<b>22 468</b>	<b>18 768</b>	<b>83,5</b>	<b>379</b>	<b>368</b>	<b>18 389</b>	<b>3 532</b>	<b>1 471</b>	<b>763</b>	<b>2 578</b>	<b>640</b>	<b>7 516</b>	<b>989</b>	<b>900</b>
Därav i vallokal ej räknade förtidsröster		381		13	13	368	92	26	21	36	42	104	26	21
<b>0684 Sävsjö</b>														
Sävsjö 1	1 835	1 480	80,7	35	35	1 445	265	107	77	231	19	611	51	84
Sävsjö 2	1 329	1 093	82,2	19	19	1 074	215	148	47	164	20	376	52	52
Sävsjö 3	1 384	1 142	82,5	26	25	1 116	210	204	27	128	26	416	33	72
Vrigstöd	1 439	1 233	85,7	16	16	1 217	254	143	47	367	26	279	26	75
Rörvik	990	801	80,9	21	21	780	194	110	20	257	10	121	14	54
Stockaryd	1 253	1 089	86,9	14	14	1 075	220	186	36	263	16	250	27	77
<b>Hela kommunen</b>	<b>8 230</b>	<b>6 928</b>	<b>84,2</b>	<b>133</b>	<b>132</b>	<b>6 795</b>	<b>1 385</b>	<b>910</b>	<b>257</b>	<b>1 422</b>	<b>123</b>	<b>2 068</b>	<b>208</b>	<b>422</b>
Därav i vallokal ej räknade förtidsröster		90		2	2	88	27	12	3	12	6	15	5	8
<b>0687 Tranås</b>														
Tranås 1	620	522	84,2	12	12	510	104	27	29	54	22	225	23	26
Tranås 2	895	711	79,4	9	8	702	141	34	34	55	26	326	44	42
Tranås 3	1 369	1 141	83,3	20	19	1 121	280	67	54	127	43	452	54	44
Tranås 4	1 790	1 434	80,1	18	17	1 416	282	63	77	135	61	652	74	72
Tranås 5	1 775	1 255	70,7	19	18	1 236	262	74	72	138	52	519	64	55
Tranås 6	1 177	885	75,2	22	22	863	129	41	33	86	36	427	58	53
Tranås 7	1 509	1 292	85,6	15	15	1 277	328	55	86	179	34	508	36	51
Tranås 8	1 522	1 395	91,7	29	28	1 366	385	86	77	175	45	510	44	44
Tranås 9	1 587	1 288	81,2	28	28	1 260	262	54	75	162	49	542	58	58
Tranås 10	588	511	86,9	12	12	499	94	94	16	78	22	151	18	26
Tranås 12	354	296	83,6	2	2	294	50	72	18	80	12	33	8	21
Tranås 11	558	471	84,4	2	2	469	96	94	14	104	13	101	22	25
<b>Hela kommunen</b>	<b>13 744</b>	<b>11 295</b>	<b>82,2</b>	<b>190</b>	<b>185</b>	<b>11 105</b>	<b>2 443</b>	<b>763</b>	<b>593</b>	<b>1 388</b>	<b>422</b>	<b>4 461</b>	<b>509</b>	<b>526</b>
Därav i vallokal ej räknade förtidsröster		94		2	2	92	30	2	8	15	7	15	6	9
<b>0665 Vaggeryd</b>														
Byarum 1	853	733	85,9	11	11	722	125	31	27	106	15	350	38	30
Byarum 2	1 244	968	77,8	18	18	950	163	37	42	138	38	430	39	63
Byarum 3	1 492	1 235	82,8	17	17	1 218	195	90	44	212	34	545	46	52
Byarum-Bondstorp	883	789	89,4	19	19	770	167	128	37	158	17	188	28	47

## Valkrets 06 Jönköpings län

## Riksdagsvalet 2006 kommun- och valdistriktvis

## Tabell 6 (forts.)

Valkrets Kommun	Antal röst- berät- tigade	Röstande			Giltiga valsedlars fördelning efter partier														
		Antal	% av röst- berät- tigade	Med ogiltiga valsedlar	Med giltiga val- sedlar	m	c	fp	kd	mp	s	v	övr						
Valdistrikt				Totalt	Varav														
Tofteryd 1	1 595	1 367	85,7	19	19	1 348	119	84	274	38	410	35	56						
Tofteryd 2	1 609	1 232	76,6	21	20	1 211	42	64	205	18	579	50	69						
Aker-Hagshult	873	740	84,8	13	12	727	104	29	233	19	150	10	39						
Svenarum	948	805	84,9	7	7	798	97	24	153	12	248	24	24						
<b>Hela kommunen</b>	<b>9 497</b>	<b>7 919</b>	<b>83,4</b>	<b>130</b>	<b>128</b>	<b>7 789</b>	<b>651</b>	<b>357</b>	<b>1 484</b>	<b>192</b>	<b>2 907</b>	<b>271</b>	<b>385</b>						
Därav i vallokal ej räknade förtidsröster		50		5	5	45	3	6	5	1	7	1	5						
<b>0685 Vetlanda</b>																			
Vetlanda 1	1 558	1 233	79,1	32	31	1 201	83	77	156	48	484	44	47						
Vetlanda 2	1 437	1 202	83,6	29	29	1 173	75	86	176	37	430	54	32						
Vetlanda 3	965	657	68,1	14	12	643	42	26	65	21	319	33	24						
Vetlanda 4	1 324	1 031	77,9	26	26	1 005	71	64	117	34	405	48	41						
Vetlanda 5	1 426	1 156	81,1	28	23	1 128	69	68	129	37	478	72	68						
Vetlanda 6	1 429	1 100	77,0	31	31	1 069	71	63	124	37	495	50	34						
Ekenässjön	1 281	1 035	80,8	8	8	1 027	117	80	177	22	400	41	38						
Flugeby-Näsby	523	444	84,9	10	10	434	120	21	71	12	73	9	19						
Bäckседа	1 954	1 728	88,4	41	41	1 687	121	99	210	47	687	53	41						
Fröderyd	268	234	87,3	3	3	231	71	6	51	15	27	9	12						
Ramkville-Bäckaby	530	434	81,9	10	10	424	124	12	98	12	64	7	9						
Korsberga	1 010	821	81,3	6	6	815	188	37	154	24	198	32	33						
Nåshult-Stenberga	406	344	84,7	8	8	336	108	16	37	15	55	14	8						
Nye-Skirö	626	542	86,6	11	9	531	99	23	58	18	138	30	29						
Alseda	1 147	921	80,3	10	10	911	158	45	194	24	267	43	43						
Ökna	616	506	82,1	4	4	502	71	18	80	11	202	13	28						
Karlstorp	322	254	78,9	4	4	250	59	11	26	4	90	21	13						
Skede	747	626	83,8	16	0	610	100	53	86	13	218	35	30						
Björkö	468	388	82,9	1	1	387	84	18	47	16	141	5	14						
Nåvelsjö	321	275	85,7	9	9	266	91	4	30	12	40	17	7						
Lannaskede	1 181	956	80,9	15	15	941	144	33	144	29	396	52	40						
Myresjö	667	567	85,0	2	2	565	82	20	99	17	213	25	25						
<b>Hela kommunen</b>	<b>20 206</b>	<b>16 712</b>	<b>82,7</b>	<b>327</b>	<b>301</b>	<b>16 385</b>	<b>2 133</b>	<b>897</b>	<b>2 358</b>	<b>531</b>	<b>5 876</b>	<b>721</b>	<b>649</b>						
Därav i vallokal ej räknade förtidsröster		258		9	9	249	26	17	29	26	56	14	14						
<b>0683 Värnamo</b>																			
Värnamo 1	1 065	892	83,8	24	23	868	102	46	145	22	304	34	50						

Valkrets 06 Jönköpings län

Riksdagsvalet 2006 kommun- och valdistriktvis

Tabell 6 (forts.)

Valkrets Kommun Valdistrikt	Antal		Röstande		Giltiga valsedlars fördelning efter partier									
	röst-berättigade	Antal	% av röst-berättigade	Med ogiltiga valsedlar	Totalt	Blanka	Varav	m	c	fp	kd	mp	s	v
Värnamo 2	1 156	891	77,1	6	5	885	171	44	58	94	21	434	30	33
Värnamo 3	1 451	1 124	77,5	14	14	1 110	301	75	75	139	43	389	34	54
Värnamo 4	1 411	1 107	78,5	13	13	1 094	220	69	57	161	28	473	38	48
Värnamo 5	1 232	923	74,9	7	7	916	145	40	41	99	24	487	35	45
Värnamo 6	1 412	1 154	81,7	22	22	1 132	283	96	50	186	29	389	17	82
Värnamo 7	1 451	1 175	81,0	12	12	1 163	317	75	53	190	39	392	37	60
Värnamo 8	1 002	660	65,9	10	10	650	112	36	37	70	20	324	27	24
Värnamo 11	1 486	1 314	88,4	21	21	1 293	359	84	73	218	31	454	39	35
Värnamo 9	1 287	1 180	91,7	20	19	1 160	302	91	56	217	32	384	28	50
Värnamo 10	1 523	1 229	80,7	30	29	1 199	264	91	55	180	34	452	42	81
Värnamo 12	749	585	78,1	8	8	577	88	48	46	54	20	272	23	26
Bredaryd 1	1 126	967	85,9	25	25	942	203	83	48	151	24	357	21	55
Bredaryd 2	727	622	85,6	7	7	615	135	141	28	98	15	142	10	46
Kärda	593	522	88,0	13	13	509	112	65	16	111	14	135	19	37
Hånger-Dannäs	667	583	87,4	11	11	572	77	162	26	115	11	154	13	14
Forscheda-Torskinge	1 448	1 157	79,9	34	34	1 123	226	160	53	132	36	410	48	58
Tännö	316	284	89,9	3	3	281	67	54	12	56	5	71	7	9
Voxtorp	1 401	1 171	83,6	18	18	1 153	239	194	35	180	36	373	25	71
Gällaryd	402	339	84,3	8	8	331	58	70	10	52	8	94	14	25
Rydaholm N	696	591	84,9	7	7	584	141	126	26	103	13	137	11	27
Rydaholm S	1 486	1 186	79,8	19	18	1 167	252	117	49	228	15	418	19	69
Fryele-Nydala	489	411	84,0	13	13	398	101	74	23	79	13	78	11	19
<b>Hela kommunen</b>	<b>24 576</b>	<b>20 336</b>	<b>82,7</b>	<b>349</b>	<b>344</b>	<b>19 987</b>	<b>4 418</b>	<b>2 118</b>	<b>995</b>	<b>3 098</b>	<b>551</b>	<b>7 184</b>	<b>595</b>	<b>1 028</b>
Därav i vallokal ej räknade förtidsröster		269		4	4	265	80	21	22	40	18	61	13	10
<b>Hela valkretsen</b>	<b>250 684</b>	<b>209 070</b>	<b>83,4</b>	<b>3 770</b>	<b>3 683</b>	<b>205 300</b>	<b>45 302</b>	<b>17 290</b>	<b>10 982</b>	<b>32 946</b>	<b>7 070</b>	<b>72 757</b>	<b>8 734</b>	<b>10 219</b>
Därav i vallokal ej räknade förtidsröster		2 786		67	66	2 719	817	171	220	345	230	622	152	162

Valkrets 07 Kronobergs län

Riksdagsvalet 2006 kommun- och valdistriktvis

Tabell 6 (forts.)

Valkrets Kommun Valdistrikt	Antal röst- berät- tigade	Röstande			Giltiga valsedlars fördelning efter partier												
		Antal	% av röst- berät- tigade	Med ogiltiga valsedlar	Med giltiga val- sedlar	m	c	fp	kd	mp	s	v	övr				
<b>07 Kronobergs län</b>																	
<b>0764 Alvesta</b>																	
Alvesta N	1 260	880	69,8	14	13	866	166	47	45	60	24	397	56	71			
Alvesta S	1 446	1 103	76,3	20	20	1 083	236	85	56	75	32	471	48	80			
Aringsås	1 298	1 141	87,9	23	23	1 118	323	56	87	80	39	453	40	40			
Alvesta V	1 225	1 016	82,9	17	17	999	191	68	32	47	31	520	49	61			
Prästängen	897	781	87,1	14	12	767	190	51	58	51	26	306	48	37			
Lekaryd-Härlov	348	303	87,1	5	5	298	95	59	9	19	23	61	18	14			
Hjortsberga	744	637	85,6	14	13	623	165	145	26	46	19	171	22	29			
Moheda V	1 224	1 025	83,7	22	22	1 003	222	127	55	69	24	388	44	74			
Moheda Ö	1 005	841	83,7	19	18	822	194	97	41	53	37	311	43	46			
Slätthög-Mistelås	546	468	85,7	11	11	457	126	103	19	86	11	70	7	35			
Blådinge	354	282	79,7	3	3	279	89	46	17	18	15	68	10	16			
Vislanda 2	864	691	80,0	11	11	680	159	165	36	52	19	205	18	26			
Vislanda 1	940	717	76,3	10	10	707	169	85	44	49	13	283	29	48			
Skatelöv	1 235	1 041	84,3	23	23	1 018	291	200	44	76	29	292	38	48			
Västra Torsås	867	707	81,5	24	24	683	144	157	23	69	21	209	29	31			
<b>Hela kommunen</b>	<b>14 253</b>	<b>11 799</b>	<b>82,8</b>	<b>232</b>	<b>227</b>	<b>11 567</b>	<b>2 793</b>	<b>1 508</b>	<b>586</b>	<b>864</b>	<b>372</b>	<b>4 263</b>	<b>508</b>	<b>673</b>			
Därav i vallokal ej räknade förtidsröster		166		2	2	164	33	17	7	14	9	58	9	17			
<b>0761 Lessebo</b>																	
Lessebo 1	1 053	822	78,1	19	19	803	118	43	35	21	16	449	70	51			
Lessebo 2	926	721	77,9	20	20	701	110	47	17	31	19	378	58	41			
Hovmantorp 1	1 307	1 071	81,9	22	22	1 049	225	95	59	44	43	460	82	41			
Hovmantorp 2	1 151	976	84,8	23	23	953	204	79	54	51	45	424	61	35			
Ekeberga	818	696	85,1	11	11	685	95	60	6	19	25	403	52	25			
Ljuder	747	598	80,1	18	18	580	108	131	20	30	15	207	36	33			
<b>Hela kommunen</b>	<b>6 002</b>	<b>4 956</b>	<b>82,6</b>	<b>115</b>	<b>115</b>	<b>4 841</b>	<b>879</b>	<b>463</b>	<b>194</b>	<b>198</b>	<b>171</b>	<b>2 332</b>	<b>367</b>	<b>237</b>			
Därav i vallokal ej räknade förtidsröster		72		2	2	70	19	8	3	2	8	11	8	11			
<b>0781 Ljungby</b>																	
Ljungby 1	1 196	877	73,3	29	28	848	152	64	29	87	42	368	65	41			
Ljungby 2	1 530	1 098	71,8	38	37	1 060	201	72	60	77	34	521	53	42			
Ljungby 3	1 398	1 226	87,7	36	36	1 190	301	73	72	84	37	509	53	61			

## Valkrets 07 Kronobergs län

## Riksdagsvalet 2006 kommun- och valdistriktvis

## Tabell 6 (forts.)

Valkrets Kommun Valdistrikt	Antal röst- berät- tigade	Antal	Röstande		Giltiga valsedlars fördelning efter partier							öv r	
			% av röst- berät- tigade	Med ogiltiga valsedlar	m	c	fp	kd	mp	s	v		
Ljungby 4	1 122	913	81,4	8	8	214	67	47	89	27	377	43	41
Ljungby 5	1 282	1 066	83,2	21	20	200	69	49	101	37	477	47	65
Ljungby 7	690	594	86,1	12	12	164	48	27	56	17	231	22	17
Ljungby 6	1 385	983	71,0	15	15	290	64	66	68	38	357	41	44
Ljungby 9	834	662	79,4	18	18	211	56	33	50	30	221	25	18
Ljungby 10	1 113	908	81,6	15	14	234	50	58	81	41	341	51	37
Ljungby 8	1 117	912	81,6	18	17	231	64	57	68	28	343	47	56
Agunnaryd	472	392	83,1	6	6	82	116	12	22	7	114	13	20
Ryssby	1 176	1 043	88,7	13	13	219	218	41	95	38	346	35	38
S Ljunga	496	424	85,5	7	7	99	133	5	46	8	86	12	28
Hanneda	463	371	80,1	7	7	86	81	13	30	9	100	19	26
Kånna	544	447	82,2	11	11	68	81	20	36	10	170	23	28
Berga V	1 268	999	78,8	14	14	200	151	56	145	20	329	29	55
Berga Ö	796	657	82,5	13	13	153	101	19	94	17	194	27	39
Vittaryd	692	572	82,7	19	19	101	135	24	57	24	166	20	26
Angelstad	749	638	85,2	10	10	145	88	36	44	27	216	42	30
Annerstad	441	350	79,4	10	10	90	93	18	24	10	66	15	24
Torpa	416	328	78,8	7	7	79	103	19	33	13	48	10	16
Vrå	202	160	79,2	4	4	37	61	5	5	4	28	6	10
Lidhult	934	748	80,1	13	13	165	177	41	66	38	204	19	25
Bolmsö	429	393	91,6	2	2	81	137	13	44	10	85	11	10
<b>Hela kommunen</b>	<b>20 745</b>	<b>16 964</b>	<b>81,8</b>	<b>356</b>	<b>351</b>	<b>3 849</b>	<b>2 327</b>	<b>830</b>	<b>1 519</b>	<b>585</b>	<b>5 948</b>	<b>741</b>	<b>809</b>
Därav i vallokal ej räknade förtidsröster		203		10	10	46	25	10	17	19	51	13	12
<b>0767 Markaryd</b>													
Markaryd 1 V	1 307	977	74,8	21	21	231	51	36	114	27	406	21	70
Markaryd 2	713	577	80,9	14	13	72	49	14	65	19	270	30	44
Markaryd 3	1 024	838	81,8	18	18	163	128	43	129	19	270	15	53
Markaryd 1 Ö	1 429	1 114	78,0	26	26	265	52	42	138	28	451	20	92
Hinneryd	429	348	81,1	4	4	65	127	9	60	7	53	5	18
Traryd N	636	510	80,2	8	8	124	70	12	46	9	206	13	22
Traryd S 1	773	562	72,7	12	12	62	24	12	69	10	324	22	27
Traryd S 2	941	697	74,1	13	13	101	70	30	77	12	309	28	57



## Valkrets 07 Kronobergs län

## Riksdagsvalet 2006 kommun- och valdistriktvis

## Tabell 6 (forts.)

Valkrets Kommun Valdistrikt	Antal röst- berät- tigade	Antal	Röstande		Giltiga valsedlars fördelning efter partier												
			% av röst- berät- tigade	Med ogiltiga valsedlar	Med giltiga valsedlar	m	c	fp	kd	mp	s	v	övr				
			Totalt	Varav													
<b>Hela kommunen</b>	<b>7 252</b>	<b>5 725</b>	<b>78,9</b>	<b>120</b>	<b>119</b>	<b>5 605</b>	<b>1 112</b>	<b>582</b>	<b>208</b>	<b>704</b>	<b>135</b>	<b>2 314</b>	<b>158</b>	<b>392</b>			
Därav i vallokal ej räknade förtidsröster		102		4	4	98	29	11	10	6	4	25	4	9			
<b>0763 Tingsryd</b>																	
Tingsryd 1	1 253	913	72,9	16	16	897	251	84	48	92	22	329	34	37			
Tingsryd 2	1 594	1 272	79,8	22	22	1 250	367	139	67	131	33	418	40	55			
Almundsryd-Fridafors	820	670	81,7	15	15	655	196	83	13	38	17	224	30	54			
Ryds Samhälle	1 047	848	81,0	23	23	825	230	71	29	53	20	331	30	61			
Ålmeboda	769	616	80,1	14	14	602	156	184	21	58	8	121	24	30			
Linneryd	844	702	83,2	10	10	692	159	185	23	61	24	200	15	25			
S Sandsjö	876	710	81,1	16	16	694	143	130	22	40	10	262	42	45			
Väckelsång	1 264	1 025	81,1	31	30	994	231	195	40	53	41	340	47	47			
Urshult	1 473	1 168	79,3	25	25	1 143	294	163	57	61	54	394	51	69			
<b>Hela kommunen</b>	<b>9 940</b>	<b>7 974</b>	<b>80,2</b>	<b>174</b>	<b>173</b>	<b>7 800</b>	<b>2 046</b>	<b>1 238</b>	<b>324</b>	<b>592</b>	<b>230</b>	<b>2 630</b>	<b>314</b>	<b>426</b>			
Därav i vallokal ej räknade förtidsröster		50		2	2	48	19	4	4	5	1	11	1	3			
<b>0760 Uppvidinge</b>																	
Aseda N	1 264	997	78,9	11	11	986	223	174	36	71	28	352	41	61			
Aseda S	1 034	797	77,1	18	18	779	176	155	31	66	23	211	50	67			
Lenhovda V	973	781	80,3	28	28	753	153	113	21	53	15	295	51	52			
Lenhovda Ö	786	640	81,4	24	24	616	107	77	14	30	16	272	39	61			
Nottebäck	1 376	1 107	80,5	20	20	1 087	190	148	38	65	35	466	73	72			
Ålghult S	1 049	852	81,2	16	16	836	189	124	29	45	18	338	36	57			
Ålghult N	609	491	80,6	11	11	480	91	94	17	27	11	165	45	30			
<b>Hela kommunen</b>	<b>7 091</b>	<b>5 724</b>	<b>80,7</b>	<b>129</b>	<b>129</b>	<b>5 595</b>	<b>1 146</b>	<b>892</b>	<b>190</b>	<b>361</b>	<b>149</b>	<b>2 114</b>	<b>338</b>	<b>405</b>			
Därav i vallokal ej räknade förtidsröster		59		1	1	58	17	7	4	4	3	15	3	5			
<b>0780 Växjö</b>																	
Centrum	1 644	1 347	81,9	30	30	1 317	517	69	115	82	65	341	70	58			
Bäckaslöv	1 159	980	84,6	18	18	962	349	62	86	59	60	244	52	50			
Strandbjörket	1 469	1 279	87,1	26	25	1 253	419	85	143	80	91	317	72	46			
Öster	1 348	1 116	82,8	24	24	1 092	327	60	108	92	68	339	64	34			
Kvarnhagen	951	810	85,2	20	20	790	227	45	73	60	55	245	48	37			
Högstorp	1 881	1 671	88,8	21	21	1 650	631	134	135	136	67	434	57	56			

## Valkrets 07 Kronobergs län

## Riksdagsvalet 2006 kommun- och valdistriktvis

## Tabell 6 (forts.)

Valkrets Kommun Valdistrikt	Antal röst- berät- tigade	Antal	Röstande			Giltiga valsedlars fördelning efter partier									
			% av röst- berät- tigade	Med ogiltiga valsedlar	Totalt	Varav	m	c	fp	kd	mp	s	v	övr	
Furuby	528	444	84,1	7	7	437	129	78	18	33	24	114	24	17	
Braås-Drev-Hornaryd	1 657	1 362	82,2	22	22	1 340	213	190	51	90	42	601	83	70	
Dädesjö	446	365	81,8	5	5	360	84	99	15	26	18	70	25	23	
Ånyd	1 084	934	86,2	26	26	908	204	124	52	82	44	305	48	49	
Ingelstad	1 934	1 570	81,2	37	37	1 533	313	248	74	116	67	550	74	91	
Nöbbele	526	452	85,9	7	7	445	88	115	11	37	22	137	10	25	
Tävelsås-Jät	912	776	85,1	8	8	768	179	140	37	80	48	202	38	44	
Vederslöv-Kalvsvik	1 170	969	82,8	30	30	939	223	190	38	123	41	227	40	57	
Gemla	1 229	1 045	85,0	21	21	1 024	236	146	54	81	74	335	50	48	
Bergunda	1 083	936	86,4	19	19	917	278	109	62	61	34	298	37	38	
Öjaby-Ör	1 931	1 709	88,5	23	22	1 686	605	202	99	154	58	462	38	68	
Åby	678	550	81,1	10	10	540	151	95	30	53	25	137	20	29	
Sandsbro Ö	1 285	1 137	88,5	14	14	1 123	346	137	58	82	55	336	49	60	
Sandsbro V	1 245	1 097	88,1	13	11	1 084	312	69	65	81	50	420	40	47	
Rottne	2 029	1 706	84,1	34	33	1 672	423	195	73	127	63	617	82	92	
Lammhult-Asa	1 668	1 336	80,1	15	15	1 321	302	155	53	197	45	408	55	106	
Berg-Tolg	770	661	85,8	7	7	654	167	177	40	60	44	120	36	10	
Kungsmad	1 062	868	81,7	12	12	856	213	45	64	57	54	305	64	54	
Ringsberg	1 237	1 003	81,1	14	14	989	293	49	111	62	59	316	56	43	
Norrelid	1 871	1 493	79,8	21	21	1 472	335	68	74	88	93	631	114	69	
Fagrabäck	1 865	1 538	82,5	26	26	1 512	414	76	129	128	81	532	89	63	
Norr	1 049	927	88,4	10	10	917	212	42	78	55	76	342	60	52	
Bondegård	1 203	1 015	84,4	15	15	1 000	362	54	79	89	29	326	37	24	
Väster	1 700	1 446	85,1	20	19	1 426	542	78	145	133	66	376	44	42	
Liedbergsgatan	1 456	1 037	71,2	16	15	1 021	219	48	62	88	35	436	79	54	
Lugnet	1 936	1 585	81,9	23	23	1 562	430	72	119	128	88	585	74	66	
Pilbäcken	1 985	1 636	82,4	35	35	1 601	336	89	118	141	87	673	83	74	
Dalbo	1 190	841	70,7	13	12	828	93	29	27	50	55	459	75	40	
Araby	1 706	1 249	73,2	12	11	1 237	189	52	45	74	55	616	122	84	
Nydala	1 021	642	62,9	7	5	635	42	22	22	20	47	340	76	66	
Gamla Hovshaga	1 275	1 173	92,0	13	13	1 160	435	67	106	96	44	344	26	42	
Nya Hovshaga	1 977	1 680	85,0	25	25	1 655	398	114	129	134	90	643	84	63	
Teleborg Ö	1 445	1 221	84,5	25	25	1 196	239	92	87	71	82	481	82	62	
Teleborg V	1 175	1 017	86,6	20	20	997	227	60	71	70	50	420	58	41	
Furutå	1 571	1 371	87,3	15	15	1 356	338	70	136	139	70	455	84	64	
Universitetet	1 493	1 210	81,0	37	37	1 173	355	62	178	34	136	282	80	46	
Teleborg S	1 281	1 156	90,2	13	12	1 143	330	72	93	108	47	421	39	33	
Teleborg C	1 781	1 386	77,8	34	33	1 352	297	77	140	39	125	454	125	95	

Valkrets 07 Kronobergs län

Riksdagsvalet 2006 kommun- och valdistriktvis

Tabell 6 (forts.)

Valkrets Kommun	Antal röst- berät- tigade	Antal	Röstande			Giltiga valsedlars fördelning efter partier									
			% av röst- berät- tigade	Med ogiltiga valsedlar	Med giltiga valsedlar	m	c	fp	kd	mp	s	v	övr		
<b>Hela kommunen</b>	<b>59 906</b>	<b>50 746</b>	<b>84,7</b>	<b>867</b>	<b>854</b>	<b>49 879</b>	<b>13 326</b>	<b>4 356</b>	<b>3 591</b>	<b>3 845</b>	<b>2 722</b>	<b>16 919</b>	<b>2 733</b>	<b>2 387</b>	
Därav i vallokal ej räknade förtidsröster		1 000		24	24	976	304	94	88	49	93	223	70	55	
<b>0765 Älmhult</b>															
Gemön	1 185	963	81,3	21	21	942	265	58	60	87	35	343	31	63	
Froafälle	1 400	1 043	74,5	25	25	1 018	199	51	64	92	38	465	53	56	
Klöxhult	1 461	1 255	85,9	21	21	1 234	367	71	68	100	48	502	31	47	
Norregård-Pjätteryd	1 528	1 236	80,9	26	26	1 210	325	151	63	94	53	417	47	60	
Centrum	1 138	817	71,8	14	14	803	157	40	54	58	26	388	31	49	
Häradsbäck-Bråthult	830	695	83,7	16	16	679	185	152	22	55	24	174	11	56	
Virestad-Energyda	1 512	1 226	81,1	21	20	1 205	231	307	31	71	34	433	38	60	
Diö-Möckeln	1 459	1 153	79,0	19	18	1 134	263	109	48	84	42	488	41	59	
Göteryd-Hallaryd	1 315	1 054	80,2	22	22	1 032	223	245	38	90	22	293	33	88	
<b>Hela kommunen</b>	<b>11 828</b>	<b>9 617</b>	<b>81,3</b>	<b>185</b>	<b>183</b>	<b>9 432</b>	<b>2 303</b>	<b>1 196</b>	<b>458</b>	<b>741</b>	<b>331</b>	<b>3 536</b>	<b>322</b>	<b>545</b>	
Därav i vallokal ej räknade förtidsröster		175		0	0	175	88	12	10	10	9	33	6	7	
<b>Hela valkretsen</b>															
<b>Samtliga röster</b>	<b>137 017</b>	<b>113 505</b>	<b>82,8</b>	<b>2 178</b>	<b>2 151</b>	<b>111 327</b>	<b>27 454</b>	<b>12 562</b>	<b>6 381</b>	<b>8 824</b>	<b>4 695</b>	<b>40 056</b>	<b>5 481</b>	<b>5 874</b>	
Därav i vallokal ej räknade förtidsröster		1 827		45	45	1 782	555	178	136	107	146	427	114	119	

Valkrets 08 Kalmar län

Riksdagsvalet 2006 kommun- och valdistriktsvis

Tabell 6 (forts.)

Valkrets Kommun Valdistrikt	Antal röst- berät- tigade	Antal	Röstande		Med giltiga val- sedlar	Giltiga valsedlars fördelning efter partier															
			% av röst- berät- tigade	Med ogiltiga valsedlar		m	c	fp	kd	mp	s	v	övr								
<b>08 Kalmar län</b>																					
<b>0885 Borgholm</b>																					
Borgholms 1	1 221	935	76,6	9	926	289	88	53	87	28	298	31	52								
Borgholms 2	1 383	1 043	75,4	15	1 028	315	88	60	67	39	371	28	60								
Alböke-Föra-Bredsättra-Egby-Löt	931	778	83,6	7	771	180	275	25	50	20	141	36	44								
Köping	1 066	822	77,1	7	815	250	156	34	78	24	218	18	37								
Räpplinge-Högstrum	1 118	905	80,9	12	893	218	156	47	55	38	273	49	57								
Gärdslösa-Långlöt-Runsten	1 067	874	81,9	24	850	182	280	37	67	45	167	29	43								
Böda	643	527	82,0	6	521	106	154	21	43	15	144	22	16								
Högby	935	730	78,1	15	715	170	168	25	71	42	183	19	37								
Källa-Persnäs	656	531	80,9	13	518	115	173	11	53	15	107	29	15								
<b>Hela kommunen</b>	<b>9 020</b>	<b>7 341</b>	<b>81,4</b>	<b>111</b>	<b>7 230</b>	<b>1 892</b>	<b>1 555</b>	<b>325</b>	<b>580</b>	<b>287</b>	<b>1 938</b>	<b>276</b>	<b>377</b>								
Därav i vallokal ej räknade förtidsröster		196		3	193	67	17	12	9	21	36	15	16								
<b>0862 Emmaboda</b>																					
Emmaboda 1	1 457	1 103	75,7	31	1 072	176	86	35	74	44	549	50	58								
Emmaboda 2	1 424	1 193	83,8	26	1 167	218	96	39	78	46	611	45	34								
Vissefjärda 1	1 312	1 097	83,6	31	1 066	193	120	30	70	35	522	40	56								
Vissefjärda 2	1 082	873	80,7	12	861	166	170	17	82	22	315	34	55								
Algutsboda	1 334	1 084	81,3	31	1 053	143	214	25	74	36	434	55	72								
Långsjö	701	565	80,6	12	553	114	120	13	68	14	189	13	22								
<b>Hela kommunen</b>	<b>7 310</b>	<b>5 998</b>	<b>82,1</b>	<b>147</b>	<b>5 851</b>	<b>1 032</b>	<b>812</b>	<b>163</b>	<b>451</b>	<b>205</b>	<b>2 647</b>	<b>238</b>	<b>303</b>								
Därav i vallokal ej räknade förtidsröster		83		4	79	22	6	4	5	8	27	1	6								
<b>0860 Hultsfred</b>																					
Ekeberg	1 215	939	77,3	16	923	116	54	33	46	39	482	97	56								
Hultsfred S	1 015	745	73,4	16	729	137	47	43	52	28	337	50	35								
Hultsfred N	1 201	906	75,4	28	878	127	76	37	52	23	440	60	63								
Lönneberga	930	760	81,7	18	742	50	135	19	44	14	391	41	48								
Mällilla	1 293	1 019	78,8	12	1 007	121	120	34	77	25	498	58	74								
Rosenfors	393	298	75,8	4	294	38	27	6	27	3	153	20	20								
Järeda	539	449	83,3	6	443	82	93	10	57	7	162	18	14								
Virserums landsbygd	878	690	78,6	27	663	136	115	46	63	20	223	21	39								
Virserums tätort	919	683	74,3	16	667	161	59	29	59	11	282	30	36								

Valkrets 08 Kalmar län

Riksdagsvalet 2006 kommun- och valdistriktvis

Tabell 6 (forts.)

Valkrets Kommun Valdistrikt	Antal röst- berät- tigade	Röstande			Giltiga valsedlars fördelning efter partier									
		Antal	% av röst- berät- tigade	Med ogiltiga valsedlar	Med giltiga val- sedlar	m	c	fp	kd	mp	s	v	övr	
Gnöttlerum	813	705	86,7	13	13	136	83	21	38	17	320	43	34	
Vena	729	600	82,3	9	8	96	208	16	43	26	159	22	21	
Mörlunda	1 168	921	78,9	14	14	161	190	21	131	16	321	26	41	
<b>Hela kommunen</b>	<b>11 093</b>	<b>8 847</b>	<b>79,8</b>	<b>185</b>	<b>184</b>	<b>1 394</b>	<b>1 218</b>	<b>325</b>	<b>700</b>	<b>247</b>	<b>3 794</b>	<b>496</b>	<b>488</b>	
Därav i vallokal ej räknade förtidsröster		132		6	6	33	11	10	11	18	26	10	7	
<b>0821 Högsby</b>														
Fågelfors	488	424	86,9	6	6	42	58	15	23	6	237	18	19	
Högsby	1 654	1 291	78,1	22	21	210	121	49	97	28	624	68	72	
Berga	823	655	79,6	13	13	95	86	28	79	14	250	38	52	
Ruda	687	556	80,9	3	2	80	76	23	37	6	263	33	35	
Långemåla	401	320	79,8	7	7	63	70	11	14	5	118	13	19	
Fagerhult	555	419	75,5	8	8	77	121	20	9	16	124	15	29	
<b>Hela kommunen</b>	<b>4 608</b>	<b>3 720</b>	<b>80,7</b>	<b>62</b>	<b>59</b>	<b>579</b>	<b>539</b>	<b>153</b>	<b>259</b>	<b>77</b>	<b>1 634</b>	<b>187</b>	<b>230</b>	
Därav i vallokal ej räknade förtidsröster		55		3	2	12	7	7	0	2	18	2	4	
<b>0880 Kalmar</b>														
Kalmar 1	1 517	1 190	78,4	28	28	465	63	94	70	75	311	42	42	
Kalmar 7	1 561	1 301	83,3	41	40	347	78	123	63	129	390	69	61	
Kalmar 9	1 645	1 344	81,7	30	30	387	80	118	76	70	448	81	54	
Kalmar 8	954	771	80,8	26	24	225	36	74	45	67	218	52	28	
Kalmar 10	921	805	87,4	14	13	343	41	68	62	45	182	30	20	
Förlösa-Klackeberga 1	1 106	965	87,3	10	10	228	120	55	65	43	361	29	54	
Förlösa-Klackeberga 2	1 220	1 052	86,2	17	17	212	60	51	82	43	471	55	61	
Förlösa-Klackeberga 3	1 002	907	90,5	8	8	196	51	66	58	21	430	24	53	
Förlösa-Klackeberga 4	1 786	1 595	89,3	16	16	382	75	102	141	44	710	67	58	
Dörby 1	1 733	1 501	86,6	31	30	312	69	78	84	66	718	63	80	
Dörby 2	915	701	76,6	8	8	101	38	33	40	27	352	58	44	
Hossmo	1 915	1 669	87,2	30	30	484	123	100	143	80	595	42	72	
Ryssby	1 765	1 434	81,2	30	30	310	176	63	88	60	556	65	86	
Aby	1 283	1 111	86,6	17	16	284	186	43	52	35	409	44	41	
Ljungby 1	1 507	1 256	83,3	31	30	304	164	44	98	33	432	65	85	
Ljungby 2	1 648	1 391	84,4	33	32	349	119	49	93	43	600	42	63	
Hagby-Arby	1 343	1 144	85,2	20	20	241	205	32	84	52	432	44	34	
Halltorp-Voxtorp	742	619	83,4	19	19	136	114	22	41	29	196	23	39	

Valkrets 08 Kalmar län

Riksdagsvalet 2006 kommun- och valdistriktvis

Tabell 6 (forts.)

Valkrets Kommun	Antal röst- berät- tigade	Antal	Röstande		Giltiga valsedlars fördelning efter partier							öv r						
			% av röst- berät- tigade	Med ogiltiga valsedlar	Med giltiga val- sedlar	m	c	fp	kd	mp	s		v					
Valdistrikt			Totalt	Varav blanka														
Mortorp	711	591	11	11	83,1	11	11	580	123	131	19	30	24	187	13	53		
Karlslunda	768	637	6	6	82,9	6	631	93	93	131	12	33	16	261	24	61		
Kalmar 2	1 294	1 079	17	17	83,4	17	1 062	358	358	64	87	85	90	298	45	35		
Kalmar 3	1 094	967	19	19	88,4	19	948	358	358	67	84	90	61	246	21	21		
Kalmar 4	1 594	1 300	39	39	81,6	39	1 261	368	368	81	125	60	76	430	68	53		
Kalmar 5	1 461	1 143	19	18	78,2	19	1 124	211	211	53	78	64	74	521	71	52		
Kalmar 6	1 227	1 037	22	21	84,5	22	1 015	238	238	53	70	73	65	403	48	65		
Kalmar 12	1 054	848	19	19	80,5	19	829	184	184	38	68	46	36	376	40	41		
Kalmar 13	1 319	991	19	18	75,1	19	972	122	122	29	46	49	46	550	72	58		
Kalmar 11	904	784	14	14	86,7	14	770	232	232	66	87	53	50	228	34	20		
Kalmar 14	762	567	2	2	74,4	2	565	96	96	24	36	40	42	264	27	36		
Kalmar 17	1 239	942	12	12	76,0	12	930	142	142	45	67	39	59	466	65	47		
Kalmar 15	1 446	1 162	15	14	80,4	15	1 147	220	220	71	69	81	58	517	65	66		
Kalmar 16	857	680	10	9	79,3	10	670	127	127	19	48	48	26	342	25	35		
Kalmar 19	1 638	1 254	27	27	76,6	27	1 227	207	207	47	49	79	40	645	77	83		
Kalmar 18	1 507	1 328	17	17	88,1	17	1 311	396	396	66	134	96	83	416	62	58		
Kalmar 20	1 172	821	16	16	70,1	16	805	87	87	24	29	25	46	471	66	57		
Kalmar 21	1 170	839	13	13	71,7	13	826	102	102	37	33	36	54	445	57	62		
Kalmar 22	969	857	12	11	88,4	12	845	297	297	39	79	61	49	255	38	27		
Kalmar 23	1 052	923	6	6	87,7	6	917	293	293	50	94	73	38	300	35	34		
<b>Helga kommunen</b>	<b>47 801</b>	<b>40 166</b>	<b>738</b>	<b>724</b>	<b>84,0</b>	<b>738</b>	<b>39 428</b>	<b>9 785</b>	<b>9 785</b>	<b>2 982</b>	<b>2 596</b>	<b>2 575</b>	<b>2 053</b>	<b>15 584</b>	<b>1 878</b>	<b>1 975</b>		
Därv i vallokal ej räknade förtidsröster		660	14	14		14	646	225	225	49	67	29	58	152	30	36		
<b>0861 Mönsterås</b>																		
Mönsterås Centrum S	1 107	777	11	11	70,2	11	766	111	111	66	27	52	14	406	42	48		
Mönsterås Centrum N	838	623	9	9	74,3	9	614	111	111	53	22	49	24	286	31	38		
Mönsterås Landsbygd S	1 945	1 645	37	34	84,6	37	1 608	262	262	182	68	104	42	817	69	64		
Mönsterås Landsbygd N	1 151	968	19	19	84,1	19	949	219	219	193	40	72	27	311	46	41		
Filseryd	1 097	860	11	11	78,4	11	849	150	150	105	31	56	16	375	46	70		
Blomstermåla	1 516	1 230	17	17	81,1	17	1 213	153	153	125	41	59	16	666	93	60		
Ålern	1 357	1 106	24	23	81,5	24	1 082	198	198	188	42	72	41	438	47	56		
Timmemabben	1 162	976	15	15	84,0	15	961	190	190	87	58	79	32	427	45	43		
<b>Helga kommunen</b>	<b>10 173</b>	<b>8 394</b>	<b>147</b>	<b>143</b>	<b>82,5</b>	<b>147</b>	<b>8 247</b>	<b>1 427</b>	<b>1 427</b>	<b>1 015</b>	<b>346</b>	<b>556</b>	<b>231</b>	<b>3 812</b>	<b>432</b>	<b>428</b>		
Därv i vallokal ej räknade förtidsröster		209	4	4		4	205	33	33	16	17	13	19	86	13	8		

## Valkrets 08 Kalmar län

## Riksdagsvalet 2006 kommun- och valdistriktvis

## Tabell 6 (forts.)

Valkrets Kommun Valdistrikt	Antal röst- berät- tigade	Antal	Röstande			Giltiga valsedlars fördelning efter partier											
			% av röst- berät- tigade	Med ogiltiga valsedlar	Med giltiga valsedlar	m	c	fp	kd	mp	s	v	övr				
			Varav	Totalt													
			blanka														
<b>0840 Mörbylånga</b>																	
Vickleby-Resmo	586	506	5	5	501	165	67	31	36	35	119	25	23				
Mörbylånga	1 731	1 387	26	25	1 361	315	134	103	81	55	563	61	49				
Hulterstad-Stenåsa	355	301	2	2	299	66	116	6	20	22	45	8	16				
Södra Möckleby	483	404	4	4	400	52	46	20	22	13	212	16	19				
Gräsgård-Segerstad-Ås-Ventlinge	444	383	3	3	380	83	131	24	32	13	75	4	18				
Glömminge	456	395	4	4	391	120	64	27	35	15	88	15	27				
Algutsum	918	773	16	16	757	180	113	35	48	29	268	38	46				
Torslunda 1	1 931	1 593	38	38	1 555	384	130	106	114	44	639	63	75				
Torslunda 2	1 031	856	14	14	842	222	99	56	59	40	276	38	52				
Torslunda 3	1 669	1 459	25	24	1 434	414	92	84	115	52	556	53	68				
Norra Möckleby	409	334	6	6	328	89	71	7	28	23	78	14	18				
Gårdby-Sandby	425	369	13	13	356	78	95	16	30	12	87	18	20				
<b>Hela kommunen</b>	<b>10 438</b>	<b>8 920</b>	<b>163</b>	<b>161</b>	<b>8 757</b>	<b>2 210</b>	<b>1 166</b>	<b>529</b>	<b>626</b>	<b>371</b>	<b>3 055</b>	<b>361</b>	<b>439</b>				
Därav i vallokal ej räknade förtidsröster		160	7	7	153	42	8	14	6	18	49	8	8				
<b>0881 Nybro</b>																	
Nybro 1	1 452	1 091	25	24	1 066	211	76	42	69	28	493	55	92				
Nybro 2	1 107	842	13	13	829	134	51	25	50	26	418	57	68				
Nybro 3	1 071	693	11	11	682	53	41	20	29	32	381	65	61				
Nybro 4	1 292	989	21	21	968	107	58	42	69	22	508	68	94				
Nybro 5	1 303	1 083	14	14	1 069	249	90	51	80	15	477	65	42				
Nybro 6	1 263	1 095	14	14	1 081	262	77	49	79	26	488	37	63				
Nybro 7	1 541	1 362	24	24	1 338	302	112	60	86	36	606	75	61				
Kräksmåla	563	454	4	4	450	85	90	7	33	6	187	16	26				
Bäckebo	599	470	8	8	462	88	106	14	47	7	174	14	12				
Kristvalla	566	455	9	9	446	88	108	18	38	11	135	30	18				
Madesjö 1	1 379	1 142	25	25	1 117	203	178	33	79	32	481	50	61				
Madesjö 2	1 520	1 272	22	22	1 250	263	205	40	97	36	483	45	81				
Örsjö-Oskar	811	690	17	17	673	166	157	12	63	20	187	26	42				
Hälleberga	985	835	18	17	817	97	130	33	35	25	416	40	41				
<b>Hela kommunen</b>	<b>15 452</b>	<b>12 665</b>	<b>234</b>	<b>231</b>	<b>12 431</b>	<b>2 355</b>	<b>1 493</b>	<b>452</b>	<b>865</b>	<b>334</b>	<b>5 505</b>	<b>656</b>	<b>771</b>				
Därav i vallokal ej räknade förtidsröster		192	9	8	183	47	14	6	11	12	71	13	9				

Valkrets 08 Kalmar län

Riksdagsvalet 2006 kommun- och valdistriktvis

Valkrets Kommun Valdistrikt	Antal röst- berät- tigade	Antal	Röstande		Giltiga valsedlars fördelning efter partier							öv r						
			% av röst- berät- tigade	Med ogiltiga valsedlar	Med giltiga val- sedlar	m	c	fp	kd	mp	s		v					
			Totalt	Varav blanka														
<b>0882 Oskarshamn</b>																		
Kolberga-Mockebo	1 356	1 185	87,4	21	21	1 164	387	47	83	123	29	406	51	38				
Humlekärshult	964	785	81,4	23	23	762	177	24	60	63	20	316	43	59				
Norrtom	1 405	1 093	77,8	23	23	1 070	197	38	69	74	31	529	76	56				
Orrängen-Syrenhagen	993	801	80,7	21	21	780	159	26	54	58	22	329	78	54				
Centrum	1 408	1 024	72,7	29	28	995	245	42	49	72	24	424	83	56				
Solbacka-Åsa	1 317	1 043	79,2	15	15	1 028	195	28	53	68	21	527	91	45				
Södertorn	1 063	845	79,5	19	19	826	105	25	29	37	27	475	74	54				
Gröndal	807	655	81,2	14	14	641	121	15	26	35	21	327	65	31				
Kristineberg Ö	1 558	1 248	80,1	21	21	1 227	298	33	52	76	46	550	102	70				
Kristineberg V	972	762	78,4	17	15	745	138	11	33	31	15	417	56	44				
Misterhult	678	555	81,9	6	6	549	131	80	25	62	18	182	20	31				
Färbo	660	531	80,5	19	19	512	81	46	10	51	3	261	24	36				
Figeholm	795	660	83,0	13	13	647	157	56	49	50	16	234	42	43				
Kristdala	821	667	81,2	12	12	655	115	75	14	94	17	280	32	28				
Bråbo-Ishult	571	491	86,0	3	3	488	93	159	14	56	19	111	15	21				
Svalliden	955	767	80,3	15	14	752	132	40	30	89	15	350	41	55				
Rödsle-Norrby	1 231	1 068	86,8	29	29	1 039	240	55	69	112	31	435	48	49				
Döderhult	1 198	1 032	86,1	40	40	992	234	98	35	112	39	361	57	56				
Påskallavik	1 313	1 060	80,7	14	14	1 046	174	35	30	55	25	569	91	67				
Bockara	421	328	77,9	5	5	323	45	45	2	54	2	147	12	16				
<b>Hela kommunen</b>	<b>20 486</b>	<b>16 794</b>	<b>82,0</b>	<b>366</b>	<b>362</b>	<b>16 428</b>	<b>3 482</b>	<b>990</b>	<b>797</b>	<b>1 389</b>	<b>461</b>	<b>7 273</b>	<b>1 114</b>	<b>922</b>				
Därav i vallokal ej räknade förtidsröster		194		7	7	187	58	12	11	17	20	43	13	13				
<b>0834 Torsås</b>																		
Gullabo	563	446	79,2	7	6	439	69	127	13	66	12	120	12	20				
Torsås 1	870	711	81,7	20	20	691	144	129	24	55	27	258	8	46				
Torsås 2	1 357	1 023	75,4	23	23	1 000	210	158	50	78	26	397	35	46				
Torsås 3	417	318	76,3	3	3	315	66	87	7	25	7	91	11	21				
Söderåkra 1	1 168	923	79,0	20	20	903	194	115	36	71	24	366	29	68				
Söderåkra 2	937	775	82,7	11	11	764	160	70	28	68	30	333	35	40				
Söderåkra 3	321	257	80,1	6	6	251	47	80	6	22	8	64	2	22				
<b>Hela kommunen</b>	<b>5 633</b>	<b>4 588</b>	<b>81,4</b>	<b>94</b>	<b>93</b>	<b>4 494</b>	<b>920</b>	<b>787</b>	<b>169</b>	<b>400</b>	<b>143</b>	<b>1 663</b>	<b>139</b>	<b>273</b>				
Därav i vallokal ej räknade förtidsröster		135		4	4	131	30	21	5	15	9	34	7	10				



Valkrets 08 Kalmar län

Riksdagsvalet 2006 kommun- och valdistriktvis

Valkrets Kommun	Valkrets Valdistrikt	Antal röst- berät- tigade	Röstande			Giltiga valsedlars fördelning efter partier												
			Antal	% av röst- berät- tigade	Med ogiltiga valsedlar	Med giltiga val- sedlar	m	c	fp	kd	mp	s	v	övr				
			Varav	Totalt	blanka													
<b>0884 Vimmerby</b>																		
Vimmerby 1		1 326	24	24	24	989	74,6	24	24	965	211	139	47	68	42	367	35	56
Vimmerby 2		1 306	34	34	33	971	74,3	34	33	937	146	92	38	77	30	451	43	60
Vimmerby 3		1 366	15	15	15	1 191	87,2	15	15	1 176	269	140	67	125	31	449	40	55
Vimmerby 4		1 360	37	37	37	1 016	74,7	37	37	979	155	95	37	56	41	478	57	60
Vimmerby 5		1 157	36	36	35	1 032	89,2	36	35	996	201	96	47	78	38	471	36	29
Storebro		901	15	15	15	691	76,7	15	15	676	107	82	21	28	21	342	28	47
Rumskulla-Pelarne		589	11	11	11	483	82,0	11	11	472	83	140	20	83	14	99	16	17
Frödinge		783	14	14	14	634	81,0	14	14	620	110	223	14	42	11	175	22	23
Locknevi		410	5	5	5	316	77,1	5	5	311	63	81	15	22	14	84	19	13
Djursdala		341	9	9	9	284	83,3	9	9	275	63	85	8	38	16	57	6	2
Gullringen		661	10	10	10	541	81,8	10	10	531	83	118	15	36	10	225	17	27
Södra Vi		1 229	20	20	20	1 013	82,4	20	20	993	174	182	38	73	39	406	47	34
Tuna		575	2	2	2	485	84,3	2	2	483	88	150	11	52	8	131	20	23
<b>Hela kommunen</b>		<b>12 004</b>	<b>235</b>	<b>233</b>	<b>233</b>	<b>9 734</b>	<b>81,1</b>	<b>235</b>	<b>233</b>	<b>9 499</b>	<b>1 768</b>	<b>1 633</b>	<b>387</b>	<b>784</b>	<b>328</b>	<b>3 755</b>	<b>391</b>	<b>453</b>
Därav i vallokal ej räknade förtidsröster			3	3	3	88				85	15	10	9	6	13	20	5	7
<b>0883 Västervik</b>																		
Västerviks 1		1 450	15	15	15	1 155	79,7	15	15	1 140	398	59	116	66	58	359	55	29
Västerviks 2		899	15	14	14	711	79,1	15	14	696	190	22	71	31	23	291	44	24
Västerviks 3		1 641	30	30	30	1 372	83,6	30	30	1 342	409	67	110	103	82	489	44	38
Västerviks 4		1 297	10	10	10	951	73,3	10	10	941	214	43	54	56	43	440	58	33
Västerviks 5		1 264	19	19	19	1 020	80,7	19	19	1 001	230	43	74	42	43	465	65	39
Västerviks 6		1 076	18	16	16	820	76,2	18	16	802	103	29	45	42	34	474	51	24
Västerviks 7		1 813	35	33	33	1 508	83,2	35	33	1 473	276	67	111	65	54	747	73	80
Västerviks 8		1 275	8	8	8	886	69,5	8	8	878	60	14	43	32	32	583	78	36
Västerviks 12		871	12	12	12	646	74,2	12	12	634	91	20	36	17	34	343	57	36
Västerviks 13		1 502	25	23	23	1 289	85,8	25	23	1 264	187	51	97	80	58	679	72	40
Västerviks 10		987	14	12	12	743	75,3	14	12	729	150	44	70	38	27	328	36	36
Västerviks 11		679	14	14	14	528	77,8	14	14	514	63	23	27	17	25	314	20	25
Västerviks 14		1 148	10	10	10	1 021	88,9	10	10	1 011	264	45	120	59	42	415	43	23
Västerviks 9		1 142	15	15	15	782	68,5	15	15	767	143	23	39	27	36	397	67	35
Tömsfall		499	9	9	9	376	75,4	9	9	367	77	69	20	30	22	115	18	16
Gladhammar		1 076	16	16	16	846	78,6	16	16	830	126	87	42	42	24	412	58	39
Västrum		594	7	7	7	485	81,6	7	7	478	148	49	44	28	20	142	26	21
Ukna		477	7	7	7	389	81,6	7	7	382	96	115	17	31	6	97	11	9

Valkrets 08 Kalmar län

Riksdagsvalet 2006 kommun- och valdistriktvis

Tabell 6 (forts.)

Valkrets Kommun Valdistrikt	Antal		Röstande		Giltiga valsedlars fördelning efter partier										
	röst-berättigade	Antal	% av röst-berättigade	Med ogiltiga valsedlar	Totalt	blanka	Varav	m	c	fp	kd	mp	s	v	övr
Överum	1 313	1 024	78,0	12	12	12	1 012	96	107	29	50	31	609	60	30
Västra Ed	743	611	82,2	5	5	606	124	132	18	32	13	244	23	20	
Lofthammar	722	604	83,7	5	5	599	204	141	25	33	12	142	16	26	
Lofa	410	342	83,4	5	5	337	105	66	17	25	16	81	13	14	
Gamleby 1	1 567	1 239	79,1	18	18	1 221	220	221	55	103	48	468	69	37	
Gamleby 2	1 162	934	80,4	20	20	914	139	67	52	124	36	421	48	27	
Hallingeberg N-Odensvi	737	613	83,2	14	13	599	115	203	24	37	26	160	23	11	
Hallingeberg S	1 083	864	79,8	20	20	844	78	38	21	27	24	574	55	27	
Hjorted	1 117	914	81,8	10	10	904	118	162	27	64	40	422	48	23	
Blackstad	383	322	84,1	8	8	314	84	94	18	17	6	73	8	14	
<b>Hela kommunen</b>	<b>28 927</b>	<b>23 251</b>	<b>80,4</b>	<b>405</b>	<b>394</b>	<b>22 846</b>	<b>4 586</b>	<b>2 116</b>	<b>1 438</b>	<b>1 328</b>	<b>950</b>	<b>10 347</b>	<b>1 258</b>	<b>823</b>	
Därav i vallokaler ej räknade förtidsröster		256		9	8	247	78	15	16	10	35	63	19	11	
<b>Hela valkretsen</b>	<b>182 945</b>	<b>150 418</b>	<b>82,2</b>	<b>2 887</b>	<b>2 837</b>	<b>147 531</b>	<b>31 430</b>	<b>16 306</b>	<b>7 680</b>	<b>10 513</b>	<b>5 687</b>	<b>61 007</b>	<b>7 426</b>	<b>7 482</b>	
Därav i vallokaler ej räknade förtidsröster		2 360		73	70	2 287	662	186	178	132	233	625	136	135	

Valkrets 09 Gotlands län

Riksdagsvalet 2006 kommun- och valdistriktvis

Tabell 6 (forts.)

Valkrets Kommun Valdistrikt	Antal röst- berät- tigade	Antal	Röstande			Giltiga valsedlars fördelning efter partier												
			% av röst- berät- tigade	Med ogiltiga valsedlar	Varav	m	c	fp	kd	mp	s	v	övr					
			Totalt	blanka	sedlar													
<b>09 Gotlands län</b>																		
<b>0980 Gotland</b>																		
Visby Innerstaden	1 482	1 185	80,0	29	25	1 156	424	116	71	61	144	203	89	48				
Visby Norr	1 446	1 177	81,4	19	18	1 158	334	88	54	54	126	384	78	36				
Visby Öster	1 258	978	77,7	24	24	954	248	80	78	39	94	282	89	44				
Visby Söder/Östra Vi	2 058	1 516	73,7	41	38	1 475	455	137	89	59	139	464	76	56				
Visby Länna	1 600	1 285	80,3	31	31	1 254	294	137	63	51	120	445	80	64				
Visby Visborgsst/Halsjärnet	1 362	1 101	80,8	21	20	1 080	275	116	49	50	62	403	82	43				
Visby Östra Vi/Skarphäll	1 192	972	81,5	22	22	950	214	96	34	41	55	428	53	29				
Visby Djuplunda/Södervärn	1 383	1 143	82,6	32	29	1 111	256	115	61	37	69	471	65	37				
Visby Furulund	1 256	909	72,4	38	38	871	142	67	36	24	40	451	67	44				
Visby Bingeby	1 537	1 137	74,0	36	36	1 101	180	90	42	36	60	574	80	39				
Visby Pihagen/Gråbo	1 213	966	79,6	23	23	943	174	101	36	33	42	441	78	38				
Visby Yttre Furulund	1 095	732	66,8	17	17	715	91	42	25	14	48	382	75	38				
Visby Terra Nova	1 135	906	79,8	29	29	877	168	62	36	37	57	443	51	23				
Slite Othem/Hellvi	889	720	81,0	20	20	700	116	80	22	15	40	323	60	44				
Slite Othem/Boge	1 051	801	76,2	13	12	788	167	86	33	21	30	366	46	39				
Fårö	485	388	80,0	17	16	371	111	110	11	12	8	91	13	15				
Fårösund	1 109	880	79,4	25	25	855	157	154	48	24	47	343	43	39				
Lärbro	1 178	943	80,1	29	28	914	146	192	27	20	42	399	40	48				
Tingstade	1 250	1 022	81,8	28	27	994	199	248	43	34	47	343	45	35				
Vaskinde	1 468	1 206	82,2	28	28	1 178	252	262	52	35	54	429	64	30				
Vallstena	1 094	898	82,1	21	19	877	181	269	38	30	28	262	40	29				
Dalhem	986	787	79,8	24	24	763	152	226	17	32	29	231	31	45				
Endre	926	738	79,7	19	19	719	152	152	31	20	41	259	43	21				
Roma	1 145	888	77,6	37	35	851	108	176	33	43	37	379	47	28				
Vänge	958	768	80,2	25	25	743	115	244	20	22	43	222	52	25				
Kräklingbo	871	670	76,9	17	17	653	107	220	23	23	60	152	41	27				
Västerhejde	1 519	1 266	83,3	27	26	1 239	339	129	70	64	58	474	58	47				
Stenkumla	1 005	832	82,8	31	31	801	173	207	19	34	34	252	47	35				
Eskelhem	1 217	986	81,0	22	21	964	255	241	46	48	50	273	36	15				
Sanda	1 086	879	80,9	31	30	848	177	230	31	43	43	226	66	32				
Klinte	1 270	967	76,1	25	24	942	175	157	35	31	55	387	69	33				
Eksta	710	569	80,1	18	17	551	120	182	22	29	41	108	26	23				
Garde	1 202	939	78,1	34	33	905	186	345	55	34	50	181	37	17				
Stånga	1 093	852	78,0	21	21	831	137	359	37	26	31	189	34	18				
Hemse/Alva	1 117	793	71,0	28	27	765	137	184	21	40	24	293	38	28				

Valkrets 09 Gotlands län

Riksdagsvalet 2006 kommun- och valdistriktvis

Tabell 6 (forts.)

Valkrets Kommun Valdistrikt	Antal röst- berät- tigade	Röstande			Giltiga valseدلars fördelning efter partier									
		Antal	% av röst- berät- tigade	Med ogiltiga valseدلar	Med giltiga val- sedlar	m	c	fp	kd	mp	s	v	övr	
Hemse/Rone	955	728	76,2	27	27	147	195	34	29	23	220	27	26	
Fardhem	742	583	78,6	25	23	86	254	14	35	21	117	15	16	
Havdhem	1 042	833	79,9	13	13	141	349	16	29	31	188	44	22	
Burgsvik	820	662	80,7	23	23	98	271	6	28	25	148	33	30	
<b>Hela kommunen</b>	<b>45 205</b>	<b>36 780</b>	<b>81,4</b>	<b>1 030</b>	<b>1 000</b>	<b>7 715</b>	<b>6 883</b>	<b>1 554</b>	<b>1 374</b>	<b>2 237</b>	<b>12 464</b>	<b>2 145</b>	<b>1 378</b>	
Därav i vallokal ej räknade förtidsröster		1 175		40	39	326	114	72	37	189	238	87	72	
<b>Hela valkretsen</b>														
<b>Samtliga röster</b>	<b>45 205</b>	<b>36 780</b>	<b>81,4</b>	<b>1 030</b>	<b>1 000</b>	<b>7 715</b>	<b>6 883</b>	<b>1 554</b>	<b>1 374</b>	<b>2 237</b>	<b>12 464</b>	<b>2 145</b>	<b>1 378</b>	
Därav i vallokal ej räknade förtidsröster		1 175		40	39	326	114	72	37	189	238	87	72	

Valkrets 10 Blekinge län

Riksdagsvalet 2006 kommun- och valdistriktsvis

Valkrets Kommun Valdistrikt	Antal röst- berät- tigade	Antal	Röstande		Giltiga valsedlars fördelning efter partier									
			% av röst- berät- tigade	Med ogiltiga valsedlar	Varav	m	c	fp	kd	mp	s	v	övr	
			Totalt	blanka		m	c	fp	kd	mp	s	v	övr	
<b>10 Blekinge län</b>														
<b>1082 Karlshamn</b>														
Högedal	1 410	1 079	76,5	38	37	196	50	73	38	67	446	71	100	
Prästslätten	1 380	1 126	81,6	27	27	224	42	89	62	58	465	88	71	
Stadsporten	1 231	942	76,5	29	27	199	42	57	44	40	403	60	68	
Torget	1 458	1 140	78,2	34	34	286	51	90	55	54	432	72	66	
Österslätt	1 267	979	77,3	22	22	259	35	59	53	57	359	82	53	
Tubbaröd	1 184	958	80,9	17	17	194	31	69	44	54	392	75	82	
Skogsborg	1 119	964	86,1	25	25	246	40	78	48	56	344	45	82	
Vägga	1 297	1 122	86,5	25	25	268	52	86	72	61	412	70	76	
Ringamåla	477	398	83,4	11	11	92	90	11	28	15	110	10	31	
Hällaryd	1 159	952	82,1	15	15	185	118	57	37	49	380	44	67	
Ånyd	736	652	88,6	15	15	113	129	24	26	23	243	34	45	
Horsaryd	1 640	1 327	80,9	28	28	200	82	55	51	41	674	84	112	
Korpadalen	1 281	1 111	86,7	33	33	253	42	84	54	46	482	56	61	
Froarp	1 682	1 454	86,4	29	28	236	103	105	63	49	667	109	93	
Centrala Asarum	1 519	1 172	77,2	23	23	163	58	50	55	32	609	85	97	
Svängsta	1 747	1 426	81,6	23	23	194	69	60	40	32	751	128	129	
Mörum västra	1 256	964	76,8	15	15	139	60	29	37	26	493	62	103	
Mörum östra	1 353	1 132	83,7	23	23	212	64	37	38	23	593	67	75	
Gustavstorp	1 420	1 151	81,1	18	17	182	118	50	46	25	526	76	110	
<b>Hela kommunen</b>	<b>24 616</b>	<b>20 265</b>	<b>82,3</b>	<b>456</b>	<b>450</b>	<b>3 912</b>	<b>1 288</b>	<b>1 179</b>	<b>898</b>	<b>834</b>	<b>8 827</b>	<b>1 332</b>	<b>1 539</b>	
Därv i vallokal ej räknade förtidsröster		216		6	5	71	12	16	7	26	46	14	18	
<b>1080 Karlskrona</b>														
Långö-Gräsvik	1 124	952	84,7	14	14	234	54	97	63	46	345	41	58	
Saitö-Björkholmen	1 208	1 022	84,6	15	13	306	35	89	53	74	363	62	67	
Västerudd	1 503	1 160	77,2	34	33	306	56	116	53	37	411	56	91	
Rosenfeldt m.fl.	1 487	1 220	82,0	26	26	341	54	139	58	58	378	70	96	
Trossö Ö	1 173	958	81,7	18	18	317	49	105	25	38	314	48	44	
Möllebacken m.fl.	1 395	1 153	82,7	31	31	320	39	105	57	65	395	52	89	
Wachtmeister m.fl.	1 402	1 130	80,6	21	21	313	46	101	48	69	412	47	73	
Hogland m.fl.	1 152	932	80,9	17	17	290	47	75	37	44	319	42	61	
Pantårholmen	1 448	1 121	77,4	10	10	260	55	100	58	46	441	57	94	
Galgamarken	1 198	931	77,7	19	19	152	42	74	31	71	393	74	75	
Bergåsa m.fl.	963	826	85,8	14	14	263	55	74	58	71	220	29	42	

Valkrets 10 Blekinge län

Riksdagsvalet 2006 kommun- och valdistriktvis

Valkrets Kommun	Antal röst- berät- tigade	Antal	Röstande		Med		Giltiga valsedlars fördelning efter partier							öv r
			% av röst- berät- tigade	Med ogiltiga valsedlar	Totalt	Varav	Med giltiga val- sedlar	m	c	fp	kd	mp	s	
Hästö	1 136	1 015	89,3	25	24	990	410	61	96	70	47	210	37	59
Marneberg m.fl.	1 119	761	68,0	11	11	750	106	17	47	30	35	396	51	68
Kungsmariken	935	578	61,8	11	11	567	37	7	19	23	33	363	30	65
Mariedal-Backabo	1 349	1 101	81,6	20	18	1 081	255	48	110	92	21	445	50	60
Aspö	402	330	82,1	8	8	322	61	13	24	15	14	164	20	11
Kronotorp m.fl.	1 079	885	82,0	15	15	870	175	33	75	55	21	406	30	75
Verkö m.fl.	929	824	88,7	10	10	814	297	49	61	49	46	248	28	36
Lyckeby V	1 165	953	81,8	9	8	944	189	35	70	63	32	441	35	79
Kättilsmåla	886	738	83,3	13	10	725	132	133	15	50	19	269	27	80
Lyckeby Ö	1 659	1 461	88,1	22	22	1 439	345	92	105	89	69	568	48	123
Spandelstorp m.fl.	1 579	1 355	85,8	22	21	1 333	342	43	101	93	47	570	60	77
Torskors-Hässlegården	1 356	1 240	91,4	17	17	1 223	300	50	96	78	45	548	53	53
Kristianopel	1 150	910	79,1	15	15	895	158	159	47	57	26	331	35	82
Jämjö N	1 499	1 275	85,1	44	43	1 231	194	130	52	51	31	633	38	102
Jämjö S	1 255	1 070	85,3	20	20	1 050	187	98	58	79	37	483	40	68
Torhamn	1 287	1 102	85,6	14	13	1 088	236	162	59	95	38	375	39	84
Sturkö	1 319	1 132	85,8	21	21	1 111	243	66	60	66	27	503	44	102
Ramdala	1 582	1 399	88,4	25	24	1 374	339	137	64	110	46	536	44	98
Strömsberg	852	710	83,3	8	8	702	111	101	24	26	23	298	29	90
Rödeby N	1 515	1 304	86,1	22	22	1 282	282	94	92	82	34	575	45	78
Rödeby S	1 313	1 135	86,4	34	33	1 101	238	56	62	71	30	509	50	85
Fridlevstad	1 150	972	84,5	22	22	950	212	82	70	35	31	397	39	84
Sillhövda	813	655	80,6	4	4	651	78	141	70	38	17	234	25	48
Tving	1 444	1 148	79,5	11	11	1 137	206	214	59	60	29	395	50	124
Nättraby V	1 092	916	83,9	14	14	902	199	41	61	36	42	407	43	73
Nättraby Ö	1 129	993	88,0	22	22	971	275	53	88	53	44	378	38	42
Nättraby S	1 210	1 121	92,6	27	27	1 094	318	77	92	58	44	400	46	59
Hasslö	1 297	1 145	88,3	19	19	1 126	136	32	60	95	26	605	73	99
<b>Helå kommunen</b>	<b>47 554</b>	<b>40 237</b>	<b>84,6</b>	<b>740</b>	<b>725</b>	<b>39 497</b>	<b>9 330</b>	<b>2 810</b>	<b>2 956</b>	<b>2 297</b>	<b>1 623</b>	<b>15 782</b>	<b>1 761</b>	<b>2 938</b>
Därav i vallokal ej räknade förtidsröster		604		16	16	588	209	54	44	37	50	114	36	44
<b>1060 Olofström</b>														
Grännum	779	617	79,2	16	16	601	101	101	29	40	15	210	35	70
Jämshög	1 446	1 199	82,9	31	30	1 168	183	75	48	81	27	594	76	84
Ekeryd	855	598	69,9	11	11	587	48	15	36	15	14	383	30	46
Oredslund	1 375	1 153	83,9	20	19	1 133	199	42	95	61	14	591	66	65
Vilboken	1 221	891	73,0	15	14	876	130	32	53	27	35	486	58	55

Valkrets 10 Blekinge län

Riksdagsvalet 2006 kommun- och valdistriktvis

Tabell 6 (forts.)

Valkrets Kommun Valdistrikt	Antal röst- berät- tigade	Antal	Röstande			Med giltiga val- sedlar	Giltiga valsedlars fördelning efter partier							
			% av röst- berät- tigade	Med ogiltiga valsedlar	Totalt		Varav blanka	m	c	fp	kd	mp	s	v
Petrefors	1 462	1 105	75,6	24	23	1 081	119	37	52	45	30	619	77	102
Brännaregården	859	696	81,0	14	13	682	108	36	45	33	13	359	41	47
Vilshult	481	399	83,0	2	2	397	32	54	18	18	6	200	31	38
Kyrkhult	1 339	1 086	81,1	37	37	1 049	166	119	36	76	19	497	52	84
Hemsjö	264	220	83,3	1	1	219	32	30	2	12	12	91	25	15
<b>Hela kommunen</b>	<b>10 081</b>	<b>8 036</b>	<b>79,7</b>	<b>171</b>	<b>166</b>	<b>7 865</b>	<b>1 142</b>	<b>543</b>	<b>416</b>	<b>410</b>	<b>192</b>	<b>4 059</b>	<b>496</b>	<b>607</b>
Därav i vallokal ej räknade förtidsröster		72		0	0	72	24	2	2	2	7	29	5	1
<b>1081 Ronneby</b>														
Centrum	1 456	1 120	76,9	27	27	1 093	248	54	71	57	34	483	71	75
Fredriksberg	1 600	1 352	84,5	23	22	1 329	327	79	111	81	51	516	77	87
Hulta	1 276	1 158	90,8	17	17	1 141	273	63	103	39	48	512	48	55
Blekan	1 217	955	78,5	21	21	934	237	53	79	27	49	366	55	68
Lugnet	1 087	933	85,8	20	20	913	194	49	68	59	43	372	51	77
Espedalen	1 091	781	71,6	10	9	771	115	30	42	22	32	370	88	72
Ålgbacken	939	684	72,8	16	15	668	94	27	34	24	25	353	65	46
Persborg	1 176	988	84,0	23	23	965	235	64	84	53	29	371	60	69
Varan	738	633	85,8	11	11	622	173	66	37	41	24	199	33	49
Hasselstad	567	462	81,5	6	6	456	94	119	17	22	14	124	23	43
Häggatorp	1 244	980	78,8	20	20	960	130	66	38	31	16	491	61	127
Kalleberga	1 287	1 090	84,7	18	16	1 072	170	54	59	45	15	541	72	116
Kallinge	1 309	1 024	78,2	26	26	998	132	43	46	32	31	550	67	97
Backaryd	939	757	80,6	17	17	740	162	162	22	48	17	234	48	47
Öljehult	329	280	85,1	4	4	276	58	65	11	11	10	83	19	19
Eringsboda	561	453	80,7	7	7	446	90	128	14	16	5	143	13	37
Förkärja-Listerby N	1 049	882	84,1	10	10	872	234	78	44	47	31	323	49	66
Listerby S	690	587	85,1	11	11	576	166	48	30	28	17	207	33	47
Edestad	446	377	84,5	8	8	369	89	42	20	15	13	136	24	30
Hjortsberga	835	703	84,2	16	16	687	118	58	37	29	28	326	40	51
Bräkne-Hoby Landsbygd	1 151	959	83,3	20	20	939	269	191	37	44	29	280	40	49
Bräkne-Hoby Samhälle	1 411	1 165	82,6	21	21	1 144	204	83	44	44	37	553	82	97
<b>Hela kommunen</b>	<b>22 398</b>	<b>18 525</b>	<b>82,7</b>	<b>357</b>	<b>351</b>	<b>18 168</b>	<b>3 888</b>	<b>1 634</b>	<b>1 067</b>	<b>824</b>	<b>618</b>	<b>7 570</b>	<b>1 128</b>	<b>1 439</b>
Därav i vallokal ej räknade förtidsröster		202		5	4	197	76	12	19	9	20	37	9	15

Valkrets 10 Blekinge län

Riksdagsvalet 2006 kommun- och valdistriktvis

Tabell 6 (forts.)

Valkrets Kommun Valdistrikt	Antal röst- berät- tigade	Antal	Röstande		Giltiga valsedlars fördelning efter partier															
			% av röst- berät- tigade	Med ogiltiga valsedlar	Varav	m	c	fp	kd	mp	s	v	övr							
			Totalt	blanka																
<b>1083 Sölvesborg</b>																				
Sölvesborg 1	1 908	1 485	77,8	29	29	1 456	364	28	73	79	39	665	71	137						
Sölvesborg 2	1 743	1 463	83,9	28	26	1 435	376	60	75	70	49	627	86	92						
Sölvesborg 3	1 621	1 367	84,3	34	34	1 333	300	31	72	70	31	645	56	128						
Sölvesborg 4	1 392	1 072	77,0	25	25	1 047	184	43	58	65	23	525	65	84						
Gammalstorp	924	731	79,1	16	16	715	191	81	28	67	12	221	29	86						
Ysane	1 112	923	83,0	16	14	907	203	76	26	39	20	401	38	104						
Mjällby 1	1 452	1 120	77,1	23	23	1 097	300	102	25	37	12	455	39	127						
Mjällby 2	945	766	81,1	21	21	745	314	35	25	35	11	211	30	84						
Mjällby 3	1 312	1 107	84,4	20	20	1 087	397	70	77	52	20	336	34	101						
Mjällby 4	585	494	84,4	15	14	479	154	49	19	14	11	168	22	42						
<b>Hela kommunen</b>	<b>12 994</b>	<b>10 671</b>	<b>82,1</b>	<b>229</b>	<b>224</b>	<b>10 442</b>	<b>2 837</b>	<b>580</b>	<b>487</b>	<b>535</b>	<b>238</b>	<b>4 294</b>	<b>476</b>	<b>995</b>						
Därav i vallokal ej räknade förtidsröster		143		2	2	141	54	5	9	7	10	40	6	10						
<b>Hela valkretsen</b>																				
<b>Samtliga röster</b>	<b>117 643</b>	<b>97 734</b>	<b>83,1</b>	<b>1 953</b>	<b>1 916</b>	<b>95 781</b>	<b>21 109</b>	<b>6 855</b>	<b>6 105</b>	<b>4 964</b>	<b>3 505</b>	<b>40 532</b>	<b>5 193</b>	<b>7 518</b>						
Därav i vallokal ej räknade förtidsröster		1 237		29	27	1 208	434	85	90	62	113	266	70	88						



Valkrets 11 Malmö kommun

Riksdagsvalet 2006 kommun- och valdistriktvis

Valkrets Kommun/Kommunvalkrets Valdistrikt	Antal röst- berät- tigade	Röstande		Giltiga valsedlars fördelning efter partier													
		Antal	% av röst- berät- tigade	Med ogiltiga valsedlar	Varav	m	c	fp	kd	mp	s	v	övr				
			Totalt	blanka	med	med	med	med	med	med	med	med	med	med	med	med	med
<b>11 Malmö kommun</b>																	
<b>Malmö Östra</b>																	
S:t Petri 1	1 324	1 070	80,8	16	16	1 054	399	61	124	26	103	209	62	70			
S:t Petri 2	1 074	859	80,0	13	13	846	407	23	103	37	63	145	35	33			
S:t Petri 3	1 206	864	71,6	13	13	851	259	41	106	15	90	214	65	61			
S:t Petri 4	1 308	1 001	76,5	15	15	986	345	48	108	39	75	245	51	75			
S:t Petri 5	1 590	1 267	79,7	27	27	1 240	510	62	161	34	105	225	64	79			
S:t Petri 6	1 432	1 221	85,3	16	16	1 205	538	64	150	44	97	201	46	65			
S:t Petri 7	1 365	1 161	85,1	15	15	1 146	443	69	130	54	94	233	41	82			
S:t Petri 8	1 302	931	71,5	8	8	923	374	27	88	46	42	236	11	99			
S:t Petri 9	1 431	1 097	76,7	17	16	1 080	449	58	110	45	82	234	53	49			
S:t Petri 10	1 440	1 281	89,0	7	6	1 274	638	55	183	33	62	204	28	71			
Kirseberg 1	1 174	859	73,2	14	14	845	153	24	70	21	84	313	73	107			
Kirseberg 2	943	683	72,4	19	18	664	107	19	53	6	82	239	85	73			
Kirseberg 3	997	644	64,6	13	13	631	118	15	43	10	70	244	68	63			
Kirseberg 4	1 382	1 024	74,1	24	24	1 000	228	39	104	30	154	262	99	84			
Kirseberg 5	1 383	980	70,9	19	19	961	239	31	103	22	78	327	63	98			
Kirseberg 6	667	584	87,6	17	17	567	142	25	50	27	38	190	46	49			
Kirseberg 7	1 078	826	76,6	21	20	805	128	19	61	19	99	313	60	106			
Kirseberg 8	878	634	72,2	10	10	624	110	6	30	11	22	316	32	97			
Kirseberg 9	1 180	822	69,7	14	14	808	121	7	47	16	21	441	34	121			
Kirseberg 10	998	664	66,5	8	8	656	86	10	28	14	15	383	38	82			
Kirseberg 11	1 142	954	83,5	16	16	938	267	12	94	18	27	382	52	86			
S:t Pauli 1	1 193	944	79,1	15	14	929	307	48	95	33	67	246	58	75			
S:t Pauli 2	1 552	1 071	69,0	24	24	1 047	272	48	107	30	112	315	82	81			
S:t Pauli 3	1 328	1 111	83,7	17	17	1 094	344	73	115	22	162	216	89	73			
S:t Pauli 4	1 384	927	67,0	12	12	915	204	25	81	21	91	327	84	82			
S:t Pauli 5	1 425	1 191	83,6	19	19	1 172	419	69	164	46	135	211	62	66			
S:t Pauli 6	1 278	1 055	82,6	23	23	1 032	284	55	125	31	135	237	84	81			
S:t Pauli 7	1 477	1 044	70,7	19	19	1 025	156	36	82	18	110	399	95	129			
S:t Pauli 8	1 034	814	78,7	17	17	797	196	20	69	21	42	323	40	86			
S:t Pauli 9	1 256	994	79,1	10	10	984	341	33	117	49	82	223	41	98			
S:t Pauli 10	1 412	944	66,9	11	11	933	296	38	104	30	43	292	46	84			
S:t Pauli 11	1 436	1 120	78,0	18	18	1 102	300	52	114	29	181	230	115	81			
Fosie 1	1 017	649	63,8	7	7	642	60	6	16	15	15	418	49	63			
Fosie 2	1 172	834	71,2	16	15	818	86	7	35	28	20	486	46	110			
Fosie 3	1 204	758	63,0	11	11	747	78	4	24	17	18	483	29	94			

Valkrets 11 Malmö kommun

Riksdagsvalet 2006 kommun- och valdistriktvis

Valkrets Kommun/Kommunvalkrets Valdistrikt	Antal röst- berät- tigade	Antal	Röstande			Giltiga valsedlars fördelning efter partier									
			% av röst- berät- tigade	Med ogiltiga valsedlar	Totalt	m	c	fp	kd	mp	s	v	övr		
Fosie 4	1 326	1 056	79,6	25	25	1 031	311	16	65	36	23	440	26	114	
Fosie 5	1 122	727	64,8	8	8	719	84	2	28	15	19	426	62	83	
Fosie 6	1 050	792	75,4	8	8	784	121	6	44	26	11	425	49	102	
Fosie 7	1 021	524	51,3	7	7	517	43	6	11	15	11	337	37	57	
Fosie 8	1 244	750	60,3	7	7	743	83	11	35	12	16	424	39	123	
Fosie 9	879	676	76,9	14	14	662	70	13	27	13	22	375	27	115	
Fosie 10	853	629	73,7	12	12	617	91	6	24	13	10	356	24	93	
Fosie 11	978	695	71,1	8	8	687	114	11	35	15	13	347	35	117	
Fosie 12	1 417	731	51,6	11	11	720	74	8	36	12	25	418	45	102	
Fosie 13	789	626	79,3	10	10	616	80	5	38	19	11	364	16	83	
Fosie 14	1 560	1 103	70,7	17	17	1 086	220	16	65	31	37	541	65	111	
Västra Skrävlinge 1	1 580	941	59,6	3	3	938	33	7	27	11	22	748	65	25	
Västra Skrävlinge 2	1 212	735	60,6	5	5	730	8	2	18	1	19	609	49	24	
Västra Skrävlinge 3	1 085	667	61,5	5	5	662	62	5	26	9	18	436	47	59	
Västra Skrävlinge 4	1 449	1 086	74,9	21	20	1 065	254	18	69	31	41	469	56	127	
Västra Skrävlinge 5	1 166	769	66,0	10	9	759	142	18	45	28	34	385	30	77	
Västra Skrävlinge 6	1 544	845	54,7	4	4	841	26	11	18	5	14	694	58	15	
Västra Skrävlinge 7	1 104	762	69,0	6	6	756	80	6	14	10	10	544	41	51	
Västra Skrävlinge 8	1 279	750	58,6	10	8	740	63	10	22	12	24	527	40	42	
Västra Skrävlinge 9	1 223	693	56,7	8	7	685	50	6	36	7	18	451	52	65	
Västra Skrävlinge 10	1 420	730	51,4	1	1	729	19	1	56	2	5	600	35	11	
Västra Skrävlinge 11	1 425	870	61,1	14	13	856	97	4	46	15	19	438	48	189	
Husie 1	1 407	1 196	85,0	26	26	1 170	421	25	123	61	36	361	17	126	
Husie 2	1 614	1 449	89,8	22	22	1 427	558	48	136	46	37	444	25	133	
Husie 3	1 337	1 126	84,2	17	17	1 109	383	32	115	53	28	379	26	93	
Husie 4	1 099	957	87,1	9	9	948	312	20	86	55	20	329	27	99	
Husie 5	1 069	845	79,0	16	15	829	137	10	58	16	27	437	25	119	
Husie 6	1 238	1 055	85,2	22	22	1 033	220	18	64	28	14	534	12	143	
Husie 7	1 148	974	84,8	5	5	969	450	25	87	46	10	254	12	85	
Husie 8	1 258	1 067	84,8	12	12	1 055	307	33	83	35	37	402	26	132	
Husie 9	1 415	1 140	80,6	17	16	1 123	314	48	91	63	39	441	20	107	
S Sallerup 1	927	814	87,8	15	15	799	322	46	69	35	30	216	25	56	
Oxie 1	1 358	1 161	85,5	21	21	1 140	305	30	106	30	34	454	45	136	
Oxie 2	1 204	1 029	85,5	16	15	1 013	299	32	85	47	16	369	28	137	
Oxie 3	1 341	1 167	87,0	17	16	1 150	291	24	87	25	31	528	34	130	
Oxie 4	1 576	1 358	86,2	27	27	1 331	469	44	89	44	25	465	33	162	
Oxie 5	998	829	83,1	14	13	815	153	16	49	31	26	378	39	123	
Oxie 6	1 136	797	70,2	10	10	787	123	12	64	17	22	424	39	86	

Valkrets 11 Malmö kommun

Riksdagsvalet 2006 kommun- och valdistriktvis

Valkrets Kommun/Kommunvalkrets Valdistrikt	Antal röst- berät- tigade	Röstande			Giltiga valsedlars fördelning efter partier							
		Antal	% av röst- berät- tigade	Med ogiltiga valsedlar	m	c	fp	kd	mp	s	v	övr
Sofielund 1	1 243	876	70,5	20	93	25	49	10	181	259	149	90
Sofielund 2	1 205	879	72,9	18	133	21	78	15	153	227	126	108
Sofielund 3	1 124	824	73,3	27	140	28	61	23	107	273	89	76
Sofielund 4	1 209	844	69,8	16	170	18	55	9	106	296	86	88
Sofielund 5	1 222	859	70,3	20	123	9	37	17	63	430	71	89
Sofielund 6	1 012	715	70,7	15	133	8	49	15	56	301	45	93
Sofielund 7	1 069	771	72,1	9	123	19	52	12	75	327	76	78
Sofielund 8	1 102	708	64,2	24	133	12	44	20	63	265	66	81
Sofielund 9	1 100	686	62,4	10	54	11	29	10	59	386	66	61
Sofielund 10	1 093	714	65,3	5	63	9	26	16	40	435	58	62
<b>Hela kommunvalkretsen</b>	<b>101 692</b>	<b>76 476</b>	<b>75,2</b>	<b>1 207</b>	<b>18 234</b>	<b>2 098</b>	<b>5 988</b>	<b>2 115</b>	<b>4 632</b>	<b>30 409</b>	<b>4 357</b>	<b>7 436</b>
<b>Samtliga röster</b>												
Därav i vallokal ej räknade förtidsröster		1 597		22	476	58	137	41	159	479	120	105
<b>Malmö Västra</b>												
Slottsstaden 1	1 297	1 075	82,9	22	383	39	137	35	66	264	46	83
Slottsstaden 2	1 153	964	83,6	20	380	35	124	28	81	203	35	58
Slottsstaden 3	1 236	1 013	82,0	16	395	45	144	27	63	206	52	65
Slottsstaden 4	1 313	1 066	81,2	34	434	30	119	31	68	234	38	78
Slottsstaden 5	1 257	1 046	83,2	12	403	56	131	46	75	195	37	91
Slottsstaden 6	1 300	1 090	83,8	17	467	51	130	54	66	214	23	68
Slottsstaden 7	1 356	1 154	85,1	13	523	52	137	48	52	216	37	76
Slottsstaden 8	1 226	1 030	84,0	11	462	32	130	46	43	188	28	90
Slottsstaden 9	1 360	1 162	85,4	24	538	24	139	85	27	196	33	96
Slottsstaden 10	1 249	1 069	85,6	9	569	43	112	72	42	156	19	47
Slottsstaden 11	991	781	78,8	6	318	19	85	40	39	182	17	75
Slottsstaden 12	1 242	1 076	86,6	12	625	33	138	54	21	135	23	35
Slottsstaden 13	1 268	1 060	83,6	14	553	31	108	68	40	156	14	76
Slottsstaden 14	1 552	1 125	72,5	18	358	38	105	39	54	362	35	116
S:t Johannes 1	1 142	894	78,3	7	260	29	95	14	98	242	77	72
S:t Johannes 2	1 464	1 117	76,3	27	242	51	108	29	155	270	145	90
S:t Johannes 3	1 362	1 004	73,7	16	226	45	94	28	118	283	92	102
S:t Johannes 4	1 200	990	82,5	18	344	41	101	66	64	223	46	87
S:t Johannes 5	1 376	1 128	82,0	22	350	38	120	44	83	328	53	90
S:t Johannes 6	1 128	919	81,5	14	298	22	109	40	59	256	31	90
S:t Johannes 7	1 441	1 139	79,0	14	313	33	126	42	85	343	47	136
S:t Johannes 8	1 352	1 141	84,4	23	471	47	149	64	44	230	23	90

## Valkrets 11 Malmö kommun

## Riksdagsvalet 2006 kommun- och valdistriktvis

Valkrets Kommun/Kommunvalkrets Valdistrikt	Antal röst- berät- tigade	Antal	Röstande			Giltiga valsedlars fördelning efter partier									
			% av röst- berät- tigade	Med ogiltiga valsedlar	Totalt	m	c	fp	kd	mp	s	v	övr		
S:t Johannes 9	1 356	1 024	75,5	16	15	1 008	216	25	75	37	43	444	55	113	
S:t Johannes 10	1 004	799	79,6	12	12	787	156	16	65	27	22	366	32	103	
S:t Johannes 11	1 102	774	70,2	9	9	765	205	13	72	41	30	292	33	79	
S:t Johannes 12	1 252	945	75,5	18	18	927	306	45	105	38	77	225	66	65	
Mölevången 1	1 355	919	67,8	17	16	902	184	48	67	9	123	261	122	88	
Mölevången 2	1 273	1 024	80,4	19	19	1 005	184	79	86	12	221	218	118	87	
Mölevången 3	1 241	942	75,9	15	14	927	141	31	71	17	162	260	138	107	
Mölevången 4	1 244	893	71,8	16	12	877	106	32	47	14	213	201	175	89	
Mölevången 5	1 249	911	72,9	11	9	900	111	38	51	15	203	213	176	93	
Mölevången 6	1 223	746	61,0	9	9	737	83	17	35	8	87	320	119	68	
Mölevången 7	1 109	784	70,7	8	6	776	98	22	29	11	87	322	113	94	
Mölevången 8	1 163	823	70,8	15	15	808	130	29	61	16	117	231	111	113	
Mölevången 9	1 139	752	66,0	31	29	721	107	14	37	14	83	276	97	93	
Mölevången 10	1 570	858	54,6	13	13	845	136	17	85	21	92	291	108	95	
Mölevången 11	1 383	1 009	73,0	13	13	996	126	37	75	14	242	243	155	104	
Mölevången 12	1 105	618	55,9	5	5	613	61	11	26	5	77	286	89	58	
Limhamn 1	1 269	1 113	87,7	4	4	1 109	749	55	143	67	16	39	10	30	
Limhamn 2	1 426	1 299	91,1	14	14	1 285	737	51	181	77	46	124	14	55	
Limhamn 3	1 454	1 280	88,0	19	19	1 261	590	41	188	74	31	226	33	78	
Limhamn 4	1 311	1 100	83,9	17	17	1 083	377	28	102	42	50	350	32	102	
Limhamn 5	1 205	989	82,1	8	8	981	422	23	128	36	50	227	29	66	
Limhamn 6	1 442	1 157	80,2	24	23	1 133	384	25	105	49	24	371	34	141	
Limhamn 7	1 360	1 052	77,4	13	13	1 039	375	31	105	40	47	272	44	125	
Limhamn 8	1 177	1 059	90,0	16	15	1 043	490	39	136	72	57	178	20	51	
Limhamn 9	1 341	1 112	82,9	13	12	1 099	397	28	106	42	32	367	28	99	
Limhamn 10	1 250	1 100	88,0	18	18	1 082	530	27	146	83	27	175	15	79	
Limhamn 11	1 364	1 233	90,4	17	17	1 216	612	39	193	56	47	200	18	51	
Limhamn 12	1 390	1 154	83,0	6	5	1 148	455	33	156	80	57	267	20	80	
Hyllie 1	1 611	1 127	70,0	16	16	1 111	296	14	73	71	26	447	32	152	
Hyllie 2	1 086	689	63,4	11	10	678	77	8	30	18	32	390	63	60	
Hyllie 3	996	719	72,2	17	17	702	139	12	42	30	19	348	22	90	
Hyllie 4	1 249	1 074	86,0	15	14	1 059	541	27	136	86	21	168	19	61	
Hyllie 5	1 324	849	64,1	3	3	846	76	4	84	31	28	582	50	47	
Hyllie 6	1 034	862	83,4	3	3	859	508	19	94	58	9	123	3	45	
Eriksfält 1	1 002	583	58,2	10	10	573	67	5	30	13	22	305	50	81	
Eriksfält 2	872	607	69,6	11	10	596	103	7	39	18	18	312	28	71	
Eriksfält 3	1 078	838	77,7	5	5	833	220	19	72	31	22	335	41	93	
Eriksfält 4	1 261	966	76,6	15	13	951	156	14	42	37	12	535	37	118	

Valkrets 11 Malmö kommun

Riksdagsvalet 2006 kommun- och valdistriktvis

Valkrets Kommun/Kommunvalkrets	Antal röst- berät- tigade	Antal	Röstande		Giltiga valsedlars fördelning efter partier													
			% av röst- berät- tigade	Med ogiltiga valsedlar	Med giltiga val- sedlar	m	c	fp	kd	mp	s	v	övr					
Valdistrikt				Totalt	Varav													
Eriksfält 5	1 052	830	78,9	15	14	815	115	15	38	26	18	486	21	96				
Eriksfält 6	1 270	962	75,7	11	11	951	143	17	44	18	18	549	33	129				
Eriksfält 7	1 099	619	56,3	4	4	615	66	5	37	18	57	305	42	85				
Eriksfält 8	1 181	735	62,2	12	12	723	118	6	46	25	32	345	51	100				
Eriksfält 9	1 530	1 224	80,0	12	12	1 212	285	23	98	41	38	528	41	158				
Eriksfält 10	1 138	936	82,2	15	15	921	185	18	52	48	15	445	31	127				
Eriksfält 11	1 117	920	82,4	7	6	913	246	11	65	53	20	369	26	123				
Eriksfält 12	1 051	827	78,7	11	8	816	290	14	54	65	24	269	20	80				
Kulladal 1	1 363	1 175	86,2	23	20	1 152	347	28	115	52	39	403	44	124				
Kulladal 2	1 325	1 081	81,6	21	21	1 060	236	22	85	50	33	472	46	116				
Kulladal 3	1 039	747	71,9	11	10	736	118	13	48	18	16	364	55	104				
Kulladal 4	1 227	754	61,5	0	0	754	47	13	26	10	30	525	59	44				
Kulladal 5	1 006	810	80,5	11	10	799	164	6	59	19	16	400	32	103				
Kulladal 6	1 082	862	79,7	12	12	850	139	11	48	21	14	431	26	160				
Kulladal 7	1 502	1 208	80,4	24	23	1 184	283	17	110	50	41	510	42	131				
Bunkeflo 1	1 826	1 575	86,3	14	14	1 561	719	40	181	71	28	355	22	145				
Bunkeflo 2	1 077	946	87,8	12	12	934	406	20	102	43	24	232	17	90				
Bunkeflo 3	2 283	1 926	84,4	16	15	1 910	869	65	235	71	51	434	37	148				
Västra Klågstorps 1	800	739	92,4	11	10	728	334	38	81	28	30	151	16	50				
Tygelsjö 1	1 149	1 041	90,6	29	29	1 012	382	31	84	54	24	331	18	88				
Tygelsjö 2	964	853	88,5	15	15	838	333	39	96	30	42	219	21	58				
<b>Hela kommunvalkretsen</b>																		
<b>Samtliga röster</b>	<b>101 616</b>	<b>81 215</b>	<b>79,9</b>	<b>1 182</b>	<b>1 139</b>	<b>80 033</b>	<b>25 998</b>	<b>2 377</b>	<b>7 781</b>	<b>3 258</b>	<b>4 793</b>	<b>24 323</b>	<b>4 111</b>	<b>7 392</b>				
Därav i vallokaler ej räknade förtidsröster		1 619		25	24	1 594	610	68	174	37	168	328	111	98				
<b>Hela valkretsen</b>																		
<b>Samtliga röster</b>	<b>203 308</b>	<b>157 691</b>	<b>77,6</b>	<b>2 389</b>	<b>2 316</b>	<b>155 302</b>	<b>44 232</b>	<b>4 475</b>	<b>13 769</b>	<b>5 373</b>	<b>9 425</b>	<b>54 732</b>	<b>8 468</b>	<b>14 828</b>				
Därav i vallokaler ej räknade förtidsröster		3 216		47	45	3 169	1 086	126	311	78	327	807	231	203				

Valkrets 12 Skåne läns västra

Riksdagsvalet 2006 kommun- och valdistriktsvis

Tabell 6 (forts.)

Valkrets Kommun Valdistrikt	Antal röst- berät- tigade	Antal	Röstande			Giltiga valsedlars fördelning efter partier									
			% av röst- berät- tigade	Med ogiltiga valsedlar	Varav blanka	Med giltiga val- sedlar	m	c	fp	kd	mp	s	v	övr	
<b>12 Skåne läns västra</b>															
<b>1260 Bjuv</b>															
Bjuv 1	1 185	952	80,3	21	21	931	203	32	35	49	14	461	25	112	
Bjuv 2	1 341	1 117	83,3	24	23	1 093	281	46	67	54	19	466	34	126	
Bjuv 3	1 219	864	70,9	14	14	850	149	24	23	33	15	460	27	119	
Bjuv 4	1 197	813	67,9	9	9	804	131	23	31	27	17	453	21	101	
Billesholm 1	1 297	895	69,0	20	20	875	163	28	51	26	24	424	39	120	
Billesholm 2	1 375	1 107	80,5	27	26	1 080	246	80	70	44	20	460	38	122	
Ekeby 1	1 387	1 052	75,8	16	14	1 036	240	50	45	55	25	500	17	104	
Ekeby 2	1 106	881	79,7	17	17	864	150	50	44	27	16	407	25	145	
<b>Hela kommunen</b>	<b>10 107</b>	<b>7 769</b>	<b>76,9</b>	<b>150</b>	<b>146</b>	<b>7 619</b>	<b>1 578</b>	<b>336</b>	<b>370</b>	<b>326</b>	<b>152</b>	<b>3 673</b>	<b>227</b>	<b>957</b>	
Därav i vallokal ej räknade förtidsröster		88		2	2	86	15	3	4	11	2	42	1	8	
<b>1285 Eslöv</b>															
Eslöv 1	1 274	973	76,4	16	14	957	190	61	75	42	30	399	33	127	
Eslöv 2	1 600	1 253	78,3	16	16	1 237	335	68	117	52	42	484	32	107	
Eslöv 3	1 503	1 223	81,4	11	10	1 212	265	73	80	44	35	574	39	102	
Eslöv 4	1 639	1 246	76,0	32	32	1 214	212	57	79	36	36	587	71	136	
Eslöv 5	1 318	902	68,4	19	19	883	107	41	51	34	20	473	38	119	
Eslöv 6	1 482	1 288	86,9	26	25	1 262	281	76	101	55	23	577	38	111	
Eslöv 7	1 256	1 088	86,6	17	17	1 071	285	78	86	46	33	404	26	113	
Eslöv 8	1 369	1 119	81,7	28	28	1 091	199	62	80	25	22	547	30	126	
Eslöv 9	1 344	950	70,7	10	10	940	180	60	57	31	34	468	32	78	
Eslöv 14	607	467	76,9	6	6	461	115	54	30	19	33	134	29	47	
Eslöv 11	1 514	1 267	83,7	34	33	1 233	249	174	80	41	65	451	60	113	
Eslöv 13	526	433	82,3	8	8	425	107	76	27	12	17	127	12	47	
Eslöv 10	765	617	80,7	9	9	608	117	98	46	23	22	204	16	82	
Eslöv 15	1 069	870	81,4	17	17	853	220	125	62	45	19	237	40	105	
Eslöv 12	1 429	1 100	77,0	19	19	1 081	199	113	56	38	30	450	38	157	
Eslöv 17	1 511	1 194	79,0	22	21	1 172	266	197	67	63	30	369	31	149	
Eslöv 18	879	740	84,2	18	17	722	211	110	45	33	21	212	25	65	
Eslöv 16	1 308	1 088	83,2	21	21	1 067	311	114	82	37	27	352	29	115	
<b>Hela kommunen</b>	<b>22 393</b>	<b>18 062</b>	<b>80,7</b>	<b>333</b>	<b>326</b>	<b>17 729</b>	<b>3 933</b>	<b>1 649</b>	<b>1 249</b>	<b>682</b>	<b>555</b>	<b>7 117</b>	<b>624</b>	<b>1 920</b>	
Därav i vallokal ej räknade förtidsröster		244		4	4	240	84	12	28	6	16	68	5	21	

Valkrets 12 Skåne läns västra

Riksdagsvalet 2006 kommun- och valdistriktvis

Tabell 6 (forts.)

Valkrets Kommun Valdistrikt	Antal röst- berät- tigade	Antal	Röstande			Med giltiga val- sedlar	Giltiga valsedlars fördelning efter partier																	
			% av röst- berät- tigade	Med ogiltiga valsedlar	Varav blanka		m	c	fp	kd	mp	s	v	övr										
<b>1283 Helsingborg</b>																								
Maria 1 - Olympia	1 779	1 231	69,2	25	24	1 206	448	35	138	52	68	324	44	97										
Maria 2 - Centrum S	1 641	1 288	78,5	18	18	1 270	581	63	134	61	63	230	45	93										
Maria 3 - Centrum N	1 806	1 561	86,4	19	19	1 542	745	48	137	105	51	288	37	131										
Maria 4 - Slottshöjden S	1 506	1 212	80,5	17	17	1 195	490	61	130	66	69	266	24	89										
Maria 5 - Slottshöjden N	1 434	1 078	75,2	18	18	1 060	336	44	92	47	46	336	39	120										
Maria 6 - Slattena	1 513	1 214	80,2	26	25	1 188	365	30	98	39	54	405	47	150										
Maria 8 - Tågaborg Ö	1 465	1 174	80,1	23	21	1 151	452	42	139	42	54	297	40	85										
Maria 9 - Tågaborg S	1 442	1 172	81,3	25	25	1 147	449	45	150	63	61	263	34	82										
Maria 10 - St Jörgens plats	1 585	1 333	84,1	18	18	1 315	659	46	124	54	40	258	34	100										
Maria 11 - Tågaborg M	1 539	1 294	84,1	25	23	1 269	552	52	105	53	58	268	60	121										
Maria 12 - Tågaborg N	1 533	1 299	84,7	20	20	1 279	699	52	130	66	74	148	24	86										
Maria 13 - Päljöbaden	1 629	1 411	86,6	8	8	1 403	807	51	121	98	29	190	24	83										
Maria 14 - Päljö Ö	1 519	1 211	79,7	19	19	1 192	400	39	150	75	66	337	33	92										
Maria 15 - Ringstorp	1 403	1 063	75,8	15	15	1 048	205	18	74	53	50	446	40	162										
Maria 16 - Berga	1 371	1 100	80,2	36	35	1 064	207	28	85	45	36	467	62	134										
Maria 17 - Mariastaden N	744	671	90,2	5	5	666	360	47	77	31	31	95	5	20										
Maria 18 - Mariastaden S	876	790	90,2	8	8	782	348	40	98	37	55	142	15	47										
GA 1 - Furutorp	1 569	1 050	66,9	27	22	1 023	239	25	67	26	58	447	45	116										
GA 2 - Stadsparken	1 852	1 123	60,6	17	16	1 106	307	27	77	41	58	393	58	145										
GA 3 - Högaborg V	1 373	829	60,4	19	16	810	140	24	61	17	67	371	59	71										
GA 4 - Eneborg V	1 483	1 058	71,3	22	22	1 036	239	42	81	33	71	409	58	103										
GA 5 - Wilson park	1 498	1 241	82,8	11	11	1 230	389	43	128	76	80	361	57	96										
GA 6 - Eneborg Ö	1 339	912	68,1	19	17	893	248	32	85	31	56	313	35	93										
GA 7 - Högaborg Ö	1 374	895	65,1	25	23	870	139	26	59	24	53	402	46	121										
GA 8 - Viskången	1 262	983	77,9	28	28	955	270	37	80	41	47	347	38	95										
GA 9 - Närlunda	1 227	839	68,4	15	14	824	91	12	47	18	45	454	51	106										
GA 10 - Eskilsminne	1 336	1 099	82,3	19	19	1 080	317	45	79	54	35	375	47	128										
GA 11 - Ragnvalla	1 235	836	67,7	11	10	825	153	21	39	20	24	410	42	116										
GA 12 - Adolfsberg	1 991	1 481	74,4	22	21	1 459	286	35	110	70	46	671	41	200										
GA 13 - Sofieberg	1 128	968	85,8	17	17	951	315	41	72	70	36	283	39	95										
GA 14 - Husensjö	1 311	1 151	87,8	23	23	1 128	371	44	134	62	39	330	54	94										
GA 15 - Rosengården Ö	1 459	1 054	72,2	15	15	1 039	176	26	54	38	43	533	38	131										
GA 16 - Rosengården C	1 337	1 024	76,6	17	17	1 007	152	17	59	45	37	517	45	135										
GA 18 - Gustavslund	880	773	87,8	17	17	756	272	29	92	62	28	208	7	58										
Raus 1 - Råå S	1 328	1 130	85,1	11	11	1 119	485	45	110	111	45	202	24	97										
Raus 2 - Råå N	1 139	977	85,8	13	13	964	352	38	111	61	47	267	24	64										

Valkrets 12 Skåne läns västra

Riksdagsvalet 2006 kommun- och valdistriktsvis

Tabell 6 (forts.)

Valkrets Kommun Valdistrikt	Antal röst- berät- tigade	Antal	Röstande		Med		Giltiga valsedlars fördelning efter partier										
			% av röst- berät- tigade	Med ogiltiga valsedlar	Med giltiga valsedlar	m	c	fp	kd	mp	s	v	övr				
			Totalt	Varav													
Raus 3 - Högasten	964	724	14	13	75,1	14	13	710	129	22	52	18	32	315	30	112	
Raus 4 - Lussebacken	1 146	785	17	17	68,5	17	17	768	133	27	55	22	38	346	51	96	
Raus 5 - Planteringen S	1 271	883	12	11	69,5	12	11	871	167	8	52	25	37	421	34	127	
Raus 6 - Planteringen N	1 153	709	9	8	61,5	9	8	700	84	9	34	15	28	389	47	94	
Raus 7 - Elineberg	1 377	1 113	23	21	80,8	23	21	1 090	133	22	69	31	31	577	59	168	
Raus 8 - Ramlösabrunn	1 547	1 389	19	19	89,8	19	19	1 370	438	42	159	93	75	404	62	97	
Raus 9 - Ramlösa N	1 631	1 482	37	37	90,9	37	37	1 445	510	40	162	98	42	418	49	126	
Raus 10 - Humlegården	1 629	1 441	17	17	88,5	17	17	1 424	522	63	142	117	60	376	42	102	
Raus 11 - Åttekulla N	1 341	1 030	12	12	76,8	12	12	1 018	205	26	65	53	27	483	42	117	
Raus 12 - Raus S	1 493	1 168	14	14	78,2	14	14	1 154	307	31	91	63	33	467	45	117	
Vålinge	561	452	12	12	80,6	12	12	440	147	38	35	35	19	119	12	35	
Kattarp	1 009	784	16	15	77,7	16	15	768	158	47	57	32	30	304	23	117	
Allerum 1 - Allerum	915	803	12	11	87,8	12	11	791	305	73	66	72	25	153	25	72	
Allerum 2 - Hittarp-Domsten	1 051	951	10	9	90,5	10	9	941	603	44	92	73	25	65	6	33	
Allerum 3 - Laröd V	993	900	8	8	90,6	8	8	892	520	24	103	62	27	99	8	49	
Allerum 4 - Laröd Ö	1 104	992	11	11	89,9	11	11	981	447	56	105	40	38	215	21	59	
Fleninge 1 - Ödåkra V	1 538	1 227	19	19	79,8	19	19	1 208	415	75	66	72	54	355	34	137	
Fleninge 2 - Ödåkra Ö	1 226	1 081	22	22	88,2	22	22	1 059	371	43	118	62	28	348	18	71	
Kropp 2 - Björka-Våla	1 046	727	6	5	69,5	6	5	721	161	25	50	23	20	324	21	97	
Välluv 1 - Påarp V	1 139	919	17	17	80,7	17	17	902	253	31	80	30	16	352	25	115	
Välluv 2 - Påarp Ö	1 362	1 163	26	26	85,4	26	26	1 137	242	52	83	52	49	478	26	155	
Mörarp 1 - Mörarp V	914	756	18	18	82,7	18	18	738	237	58	53	38	20	212	13	107	
Mörarp 2 - Mörarp Ö	931	763	10	10	82,0	10	10	753	216	60	47	27	14	299	11	79	
Bårslov 1 - Bårslov Ö	767	647	12	12	84,4	12	12	635	130	59	53	64	16	231	14	68	
Bårslov 2 - Bårslov V	1 062	909	21	20	85,6	21	20	888	200	21	65	54	21	389	27	111	
Ottarp	497	400	6	6	80,5	6	6	394	141	51	20	20	12	93	11	46	
Kvistofa 1 - Rydebäck N	1 146	1 002	9	9	87,4	9	9	993	423	54	123	78	30	178	21	86	
Kvistofa 2 - Rydebäck S	1 398	1 248	7	7	89,3	7	7	1 241	547	37	163	92	35	277	20	70	
Kvistofa 3 - Gantofa	1 018	890	14	14	87,4	14	14	876	294	39	77	49	28	265	11	113	
Kvistofa 4 - Vallåkra	916	752	8	8	82,1	8	8	744	214	83	58	39	25	225	13	87	
Kvistofa 5 - Rydebäck M	965	852	9	9	88,3	9	9	843	332	43	76	44	37	232	12	67	
Filborna 1 - Fredriksdal V	1 330	1 037	12	12	78,0	12	12	1 025	165	22	48	40	31	529	39	151	
Filborna 2 - Fredriksdal Ö	1 795	1 144	39	22	63,7	39	22	1 105	157	25	64	52	36	551	55	165	
Filborna 3 - Drottningshög Ö	975	627	8	7	64,3	8	7	619	61	8	19	9	24	395	42	61	
Filborna 4 - Drottningshög V	783	464	3	3	59,3	3	3	461	65	6	15	6	15	264	27	63	
Filborna 5 - Dalhem-Källstorp	1 135	839	14	14	73,9	14	14	825	148	25	52	37	19	368	31	145	
Filborna 6 - Dalhem S	1 105	774	10	9	70,0	10	9	764	95	19	39	12	28	411	37	123	
Filborna 7 - Brohult	1 056	790	14	12	74,8	14	12	776	163	14	52	30	20	353	36	108	



Valkrets 12 Skåne läns västra

Riksdagsvalet 2006 kommun- och valdistriktvis

Tabell 6 (forts.)

Valkrets Kommun Valdistrikt	Antal röst- berät- tigade	Antal	% av röst- berät- tigade	Röstande			m	c	fp	kd	mp	s	v	övr
				Med ogiltiga valseddlar	Med giltiga valseddlar	Med giltiga valseddlar								
<b>Hela kommunen</b>	<b>94 195</b>	<b>75 004</b>	<b>79,6</b>	<b>1 239</b>	<b>1 185</b>	<b>73 765</b>	<b>23 235</b>	<b>2 814</b>	<b>6 389</b>	<b>3 699</b>	<b>3 038</b>	<b>24 494</b>	<b>2 547</b>	<b>7 549</b>
Därav i vallokal ej räknade förtidsröster		862		19	19	843	353	42	102	33	73	161	32	47
<b>1284 Höganäs</b>														
Höganäs 1	1 224	986	80,6	22	22	964	231	42	68	47	63	406	34	73
Höganäs 2	1 230	983	79,9	9	8	974	263	27	81	59	48	395	24	77
Höganäs 3	1 041	747	71,8	19	19	728	116	19	30	32	35	391	41	64
Höganäs 4	1 244	956	76,8	21	20	935	194	34	59	42	15	461	35	95
Höganäs 5	1 396	1 009	72,3	24	24	985	211	27	60	40	30	493	38	86
Väsby 1	1 344	1 059	78,8	15	15	1 044	354	109	66	82	41	265	28	99
Väsby 2	798	707	88,6	5	5	702	277	44	79	97	30	123	16	36
Väsby 3	1 417	1 234	87,1	25	25	1 209	392	53	115	95	33	402	30	89
Viken 1	1 703	1 438	84,4	9	8	1 429	847	79	118	128	37	150	13	57
Viken 2	1 358	1 163	85,6	7	6	1 156	645	63	128	97	25	143	8	47
Brunnby 1	1 451	1 258	86,7	13	11	1 245	456	72	154	96	77	281	27	82
Brunnby 2	1 579	1 298	82,2	14	14	1 284	652	83	117	151	64	131	16	70
Jonstorp	1 696	1 425	84,0	24	23	1 401	560	131	111	142	50	273	17	117
Fairfult	834	698	83,7	6	6	692	276	70	40	58	21	150	22	55
<b>Hela kommunen</b>	<b>18 315</b>	<b>15 335</b>	<b>83,7</b>	<b>221</b>	<b>214</b>	<b>15 114</b>	<b>5 637</b>	<b>874</b>	<b>1 273</b>	<b>1 180</b>	<b>604</b>	<b>4 117</b>	<b>357</b>	<b>1 072</b>
Därav i vallokal ej räknade förtidsröster		374		8	8	366	163	21	47	14	35	53	8	25
<b>1266 Hörby</b>														
Hörby 1	1 030	884	85,8	23	22	861	219	91	54	47	21	313	16	100
Hörby 2	1 603	1 152	71,9	23	23	1 129	302	89	86	59	31	401	16	145
Hörby 3	1 413	1 056	74,7	16	16	1 040	248	77	84	50	19	405	16	141
Hörby 4	1 082	835	77,2	15	15	820	202	61	61	40	18	290	14	134
Hörby 5	1 199	939	78,3	21	19	918	260	162	58	77	24	199	24	114
Hörby 6	456	369	80,9	9	9	360	92	93	22	44	10	50	8	41
Hörby 7	476	381	80,0	3	2	378	93	69	18	27	19	76	19	57
Hörby 8	283	231	81,6	7	7	224	49	38	25	21	7	57	4	23
Hörby 9	401	301	75,1	4	4	297	69	48	15	21	21	68	8	47
Hörby 10	436	345	79,1	3	3	342	81	44	20	24	10	93	13	57
Hörby 11	922	728	79,0	19	19	709	215	43	53	44	28	209	31	86
Hörby 12	433	361	83,4	4	4	357	115	54	26	17	14	78	7	46
Hörby 13	637	478	75,0	10	10	468	134	82	35	25	15	93	19	65
Hörby 14	640	515	80,5	14	14	501	157	94	34	37	20	92	11	56

Valkrets 12 Skåne läns västra

Riksdagsvalet 2006 kommun- och valdistriktvis

Tabell 6 (forts.)

Valkrets Kommun Valdistrikt	Antal röst- berät- tigade	Antal	Röstande		Giltiga valsedlars fördelning efter partier												
			% av röst- berät- tigade	Med ogiltiga valsedlar	Med giltiga valsedlar	m	c	fp	kd	mp	s	v	övr				
			Totalt	Varav blanka													
<b>Hela kommunen</b>	<b>11 011</b>	<b>8 677</b>	<b>78,8</b>	<b>173</b>	<b>169</b>	<b>8 504</b>	<b>2 274</b>	<b>1 052</b>	<b>599</b>	<b>537</b>	<b>265</b>	<b>2 451</b>	<b>208</b>	<b>1 118</b>			
Därav i vallokal ej räknade förtidsröster		102		2	2	100	38	7	8	4	8	27	2	6			
<b>1267 Höör</b>																	
Höör 1	1 476	1 116	75,6	19	19	1 097	274	55	90	57	55	391	50	125			
Höör 2	1 473	1 128	76,6	21	20	1 107	294	79	87	63	55	376	38	115			
Höör 3	1 458	1 212	83,1	19	18	1 193	308	87	83	82	54	424	48	107			
Höör 4	1 028	858	83,5	13	11	845	243	59	77	49	46	266	27	78			
Höör 5	1 555	1 198	77,0	17	17	1 181	340	68	80	72	82	372	43	124			
Gudmuntorp	848	676	79,7	8	8	668	170	105	45	39	14	170	22	103			
Bosjöklöster	1 253	967	77,2	6	6	961	371	61	57	54	67	249	17	85			
Höör NV	1 014	822	81,1	13	13	809	239	143	49	37	33	167	43	98			
Tjörnearp	837	664	79,3	21	21	643	160	73	42	30	31	207	33	67			
<b>Hela kommunen</b>	<b>10 942</b>	<b>8 801</b>	<b>80,4</b>	<b>144</b>	<b>140</b>	<b>8 657</b>	<b>2 442</b>	<b>742</b>	<b>624</b>	<b>491</b>	<b>446</b>	<b>2 658</b>	<b>332</b>	<b>922</b>			
Därav i vallokal ej räknade förtidsröster		160		7	7	153	43	12	14	8	9	36	11	20			
<b>1282 Landskrona</b>																	
Landskrona 1	1 875	1 375	73,3	20	20	1 355	374	30	209	21	50	447	69	155			
Landskrona 2	1 351	1 028	76,1	8	7	1 020	226	18	145	18	48	405	53	107			
Landskrona 3	1 324	952	71,9	12	11	940	183	15	97	30	42	430	51	92			
Landskrona 4	1 495	1 024	68,5	15	15	1 009	158	23	86	19	38	505	61	119			
Landskrona 5	1 329	885	66,6	11	11	874	182	16	73	12	23	439	39	90			
Landskrona 6	1 345	932	69,3	14	13	918	157	15	90	13	34	451	49	109			
Landskrona 7	1 447	1 033	71,4	17	16	1 016	183	21	126	26	40	474	51	95			
Landskrona 8	862	608	70,5	13	11	595	88	4	49	15	23	276	45	95			
Landskrona 9	1 204	941	78,2	16	15	925	188	13	115	12	29	401	42	125			
Landskrona 10	994	795	80,0	15	14	780	83	14	70	9	28	422	30	124			
Landskrona 11	1 050	904	86,1	10	10	894	182	9	124	39	25	423	27	65			
Landskrona 12	1 362	904	66,4	5	4	899	57	13	37	8	21	595	96	72			
Landskrona 13	1 302	1 002	77,0	10	10	992	137	20	88	21	22	547	46	111			
Landskrona 14	1 533	1 354	88,3	17	17	1 337	254	21	232	27	23	622	32	126			
Landskrona 15	1 320	1 137	86,1	10	10	1 127	220	14	168	27	24	545	30	99			
Landskrona 16	1 400	1 276	91,1	11	11	1 265	556	24	270	42	18	267	13	75			
Landskrona 22	328	274	83,5	5	5	269	96	25	37	18	7	43	14	29			
Landskrona 17	1 305	1 083	83,0	14	14	1 069	353	98	112	30	43	265	19	149			
Landskrona 18	1 886	1 677	88,9	23	22	1 654	484	37	203	44	26	698	19	143			

Valkrets 12 Skåne läns västra

Riksdagsvalet 2006 kommun- och valdistriktvis

Tabell 6 (forts.)

Valkrets Kommun	Antal röst- berät- tigade	Antal	Röstande			Giltiga valsedlars fördelning efter partier									
			% av röst- berät- tigade	Med ogiltiga valsedlar	Med giltiga valsedlar	m	c	fp	kd	mp	s	v	övr		
Landskrona 19	1 694	1 442	85,1	25	25	1 417	432	73	153	34	29	465	37	194	
Landskrona 20	1 722	1 555	90,3	15	15	1 540	624	85	216	107	47	339	18	104	
Landskrona 21	1 100	948	86,2	15	15	933	280	88	82	49	22	292	35	85	
<b>Hela kommunen</b>	<b>29 228</b>	<b>23 369</b>	<b>80,0</b>	<b>313</b>	<b>303</b>	<b>23 056</b>	<b>5 581</b>	<b>687</b>	<b>2 809</b>	<b>633</b>	<b>673</b>	<b>9 398</b>	<b>889</b>	<b>2 386</b>	
Därav i vallokal ej räknade förtidsröster		240		12	12	228	84	11	27	12	11	47	13	23	
<b>1214 Svalöv</b>															
Tirup- Felestad och Svalöv	1 392	1 121	80,5	13	12	1 108	259	135	53	51	17	462	25	106	
Svalöv	1 437	1 068	74,3	16	16	1 052	181	116	44	31	31	506	32	111	
Kågeröd - Stenestad	1 649	1 285	77,9	28	27	1 257	317	191	75	62	41	415	41	115	
Tågarp	670	514	76,7	12	10	502	149	57	27	23	13	152	14	67	
Billeberga	1 039	859	82,7	22	22	837	194	86	56	41	14	315	15	116	
Teckomatorp	1 323	1 027	77,6	24	24	1 003	169	104	67	38	26	425	29	145	
Norrvidinge	377	318	84,4	2	2	316	91	67	30	9	10	61	6	42	
Konga - Ask	421	360	85,5	6	6	354	81	98	12	9	20	56	23	55	
Röstånga	718	591	82,3	9	9	582	153	101	52	35	27	162	9	43	
Torrlösa	462	373	80,7	13	13	360	79	61	20	17	13	97	24	49	
<b>Hela kommunen</b>	<b>9 488</b>	<b>7 633</b>	<b>80,4</b>	<b>146</b>	<b>142</b>	<b>7 487</b>	<b>1 713</b>	<b>1 030</b>	<b>444</b>	<b>321</b>	<b>228</b>	<b>2 672</b>	<b>225</b>	<b>854</b>	
Därav i vallokal ej räknade förtidsröster		117		1	1	116	40	14	8	5	16	21	7	5	
<b>Hela valkretsen</b>															
<b>Samtliga röster</b>	<b>205 679</b>	<b>164 650</b>	<b>80,1</b>	<b>2 719</b>	<b>2 625</b>	<b>161 931</b>	<b>46 393</b>	<b>9 184</b>	<b>13 757</b>	<b>7 869</b>	<b>5 961</b>	<b>56 580</b>	<b>5 409</b>	<b>16 778</b>	
Därav i vallokal ej räknade förtidsröster		2 187		55	55	2 132	820	122	238	93	170	455	79	155	

Valkrets 13 Skåne läns södra

Riksdagsvalet 2006 kommun- och valdistriktvis

Tabell 6 (forts.)

Valkrets Kommun Valdistrikt	Antal röst- berät- tigade	Antal	Röstande		Med giltiga val- sedlar	Giltiga valsedlars fördelning efter partier												
			% av röst- berät- tigade	Med ogiltiga valsedlar		m	c	fp	kd	mp	s	v	övr					
			Totalt	Varav														
<b>13 Skåne läns södra</b>																		
<b>1231 Burlöv</b>																		
Burlöv 1	1 525	1 369	23	22	1 346	444	40	138	55	39	460	48	122					
Burlöv 2	1 321	1 177	13	13	1 164	467	60	100	48	30	345	20	94					
Burlöv 3	1 179	1 015	10	10	1 005	354	44	105	54	32	291	37	88					
Burlöv 4	1 001	754	9	8	745	181	20	66	22	25	299	36	96					
Burlöv 5	1 557	1 241	15	15	1 226	251	36	67	34	43	584	58	153					
Burlöv 6	1 033	793	9	9	784	89	11	51	17	20	418	47	131					
Burlöv 7	856	597	10	10	587	72	15	23	11	18	341	22	85					
Burlöv 8	1 228	810	6	5	804	85	17	31	12	37	474	62	86					
Burlöv 9	678	513	5	5	508	117	31	32	20	10	195	16	87					
Burlöv 10	805	638	19	17	619	101	8	38	20	17	319	28	88					
<b>Hela kommunen</b>	<b>11 183</b>	<b>8 974</b>	<b>121</b>	<b>116</b>	<b>8 853</b>	<b>2 188</b>	<b>285</b>	<b>655</b>	<b>295</b>	<b>277</b>	<b>3 742</b>	<b>377</b>	<b>1 034</b>					
Därav i vallokal ej räknade förtidsröster		67	2	2	65	27	3	4	2	6	16	3	4					
<b>1261 Kävlinge</b>																		
Kävlinge Öster	1 354	1 085	18	18	1 067	233	59	77	33	26	487	26	126					
Kävlinge Söder	975	765	6	5	759	185	40	47	30	15	348	21	73					
Kävlinge Norr	1 048	917	19	17	898	192	55	68	28	33	402	30	90					
Kävlinge Väster	1 055	901	17	16	884	189	33	64	29	30	410	16	113					
Korsbacka / Arvidsborg	1 135	844	13	13	831	156	26	64	22	20	380	41	122					
Karaby	1 125	969	22	22	947	334	96	74	38	19	274	14	98					
Alstorp	1 181	1 026	12	12	1 014	439	55	84	46	15	269	19	87					
Lackalånga	968	859	18	18	841	200	53	68	30	22	360	31	77					
Furulund Centrum	1 148	941	19	19	922	205	30	79	36	22	419	30	101					
Ståvie	1 048	910	11	11	899	255	66	65	34	24	340	17	98					
St Harrie	814	710	10	10	700	171	74	57	35	25	241	21	76					
Rinnebäck	811	699	5	5	694	134	30	49	23	26	320	22	90					
Hofferup	1 570	1 350	19	19	1 331	727	64	152	62	36	225	13	52					
Löddeköpinge Väster	1 653	1 476	22	22	1 454	695	80	165	89	32	303	20	70					
Löddeköpinge Norr	1 505	1 372	24	23	1 348	545	51	134	70	28	396	14	110					
Löddeköpinge Söder	1 323	1 132	10	10	1 122	311	66	101	55	26	427	21	115					
Löddeköpinge Öster	1 282	1 053	20	20	1 033	320	53	91	41	27	342	21	138					

Valkrets 13 Skåne läns södra

Riksdagsvalet 2006 kommun- och valdistriktvis

Tabell 6 (forts.)

Valkrets Kommun Valdistrikt	Antal röst- berät- tigade	Antal	Röstande			Med giltiga val- sedlar	Giltiga valsedlars fördelning efter partier							
			% av röst- berät- tigade	Med ogiltiga valsedlar	Totalt		Varav	m	c	fp	kd	mp	s	v
<b>Hela kommunen</b>	<b>19 995</b>	<b>17 187</b>	<b>86,0</b>	<b>275</b>	<b>270</b>	<b>16 912</b>	<b>5 380</b>	<b>942</b>	<b>1 457</b>	<b>705</b>	<b>432</b>	<b>5 973</b>	<b>377</b>	<b>1 646</b>
Därav i vallokal ej räknade förtidsröster		178		10	10	168	89	11	18	4	6	30	0	10
<b>1262 Lomma</b>														
Lomma 1	1 324	1 100	83,1	9	9	1 091	361	45	118	45	42	333	26	121
Lomma 2	1 427	1 229	86,1	11	11	1 218	465	51	105	56	45	376	25	95
Lomma 3	1 206	1 108	91,9	19	19	1 089	501	46	111	41	34	248	14	94
Lomma 4	1 284	1 158	90,2	20	20	1 138	412	56	109	47	31	362	24	97
Lomma 5	1 150	992	86,3	16	16	976	345	49	97	55	34	281	11	104
Lomma 6	929	824	88,7	17	17	807	335	35	70	25	23	245	15	59
Borgeby 1	1 138	1 035	90,9	14	14	1 021	475	64	123	82	30	177	13	57
Borgeby 2	1 415	1 287	91,0	14	14	1 273	616	64	185	74	23	235	8	68
Flädie 1	1 166	1 043	89,5	3	3	1 040	601	48	147	61	21	117	10	35
Flädie 2	1 592	1 442	90,6	11	11	1 431	805	91	154	87	33	175	18	68
Flädie 3	1 085	925	85,3	11	11	914	404	57	112	66	20	178	14	63
Fjelle 1	623	549	88,1	5	5	544	253	54	51	32	25	85	18	26
<b>Hela kommunen</b>	<b>14 339</b>	<b>12 864</b>	<b>89,7</b>	<b>152</b>	<b>152</b>	<b>12 712</b>	<b>5 664</b>	<b>665</b>	<b>1 398</b>	<b>673</b>	<b>371</b>	<b>2 841</b>	<b>201</b>	<b>899</b>
Därav i vallokal ej räknade förtidsröster		172		2	2	170	91	5	16	2	10	29	5	12
<b>1281 Lund</b>														
Domkyrko 1	1 547	1 269	82,0	13	13	1 256	527	84	250	55	119	127	47	47
Domkyrko 2	1 551	1 266	81,6	13	13	1 253	496	102	174	59	111	202	66	43
Domkyrko 3	1 540	1 287	83,6	18	18	1 269	437	105	167	51	141	215	78	75
Domkyrko 4	1 410	1 102	78,2	14	14	1 088	323	63	120	32	148	193	143	66
Domkyrko 5	934	779	83,4	14	14	765	246	51	95	37	98	147	50	41
Domkyrko 6	810	691	85,3	6	6	685	277	43	93	24	56	138	30	24
Domkyrko 7	1 512	1 316	87,0	13	13	1 303	395	124	206	57	165	213	83	60
Domkyrko 8	1 668	1 223	73,3	18	17	1 205	469	71	170	49	129	187	77	53
Kloster 1	1 289	1 103	85,6	14	14	1 089	285	69	141	43	144	259	79	69
Kloster 2	1 628	1 345	82,6	26	25	1 319	246	82	144	51	149	491	93	63
Kloster 3	1 315	1 127	85,7	14	14	1 113	338	62	167	29	126	263	76	52
Kloster 4	1 404	1 192	84,9	26	25	1 166	406	85	161	42	104	260	72	36
Kloster 5	1 304	1 079	82,7	11	11	1 068	319	98	155	50	111	225	65	45
Kloster 6	1 073	869	81,0	12	12	857	157	33	101	32	126	291	66	51
Kloster 7	925	772	83,5	9	9	763	148	29	91	26	54	321	56	38

Valkrets 13 Skåne läns södra

Riksdagsvalet 2006 kommun- och valdistriktvis

Tabell 6 (forts.)

Valkrets Kommun Valdistrikt	Antal röst- berät- tigade	Antal	Röstande			Giltiga valsedlars fördelning efter partier									
			% av röst- berät- tigade	Med ogiltiga valsedlar	Varav blanka	m	c	fp	kd	mp	s	v	övr		
Kloster 8	1 464	1 132	77,3	17	17	235	49	122	40	94	435	83	57		
Kloster 9	1 168	999	85,5	10	9	178	92	148	23	203	156	125	64		
Råby 1	1 338	1 010	75,5	11	11	278	53	93	50	78	326	63	58		
Råby 2	1 077	771	71,6	10	9	134	20	49	39	54	313	95	57		
Råby 3	1 286	1 069	83,1	10	10	349	61	148	57	58	281	55	50		
Allhelgona 1	1 184	1 021	86,2	14	14	414	87	196	59	86	103	24	38		
Allhelgona 2	1 244	1 068	85,9	14	14	407	82	167	31	105	159	53	50		
Allhelgona 3	1 291	1 086	84,1	16	14	364	71	174	58	104	213	44	42		
Allhelgona 4	798	707	88,6	7	7	295	73	109	49	41	91	23	19		
Allhelgona 5	1 563	1 195	76,5	21	21	382	92	198	54	121	234	50	43		
Allhelgona 6	1 195	1 016	85,0	16	15	392	84	139	62	93	177	28	25		
Nöbbelöv 1	1 011	758	75,0	16	15	122	35	54	30	73	307	59	62		
Nöbbelöv 2	1 169	1 020	87,3	16	16	339	74	156	62	74	223	41	35		
Nöbbelöv 3	1 180	955	80,9	12	11	214	39	118	36	69	341	77	49		
Nöbbelöv 4	1 645	1 357	82,5	29	29	282	59	145	38	89	534	107	74		
Nöbbelöv 5	604	530	87,7	6	6	167	43	84	24	32	139	9	26		
Sandby 1	1 006	894	88,9	16	16	279	83	89	48	41	269	23	46		
Sandby 2	1 109	928	83,7	19	19	242	73	69	36	49	356	23	61		
Sandby 3	1 517	1 390	91,6	31	29	456	96	130	72	71	420	35	79		
Sandby 4	2 041	1 749	85,7	33	33	539	156	134	80	69	605	44	89		
Dalby 1	1 411	1 194	84,6	21	21	306	97	92	49	82	435	37	75		
Dalby 2	1 306	1 150	88,1	21	21	315	93	127	62	53	377	30	72		
Dalby 3	1 425	1 228	86,2	24	24	381	149	116	59	117	252	36	94		
Dalby 4	1 096	909	82,9	15	15	215	59	84	44	97	282	46	67		
Genarp 1	1 553	1 367	88,0	30	30	415	110	100	83	62	424	30	113		
Genarp 2	1 140	951	83,4	7	7	314	96	88	59	39	233	19	96		
Veberöd 1	1 432	1 211	84,6	23	23	371	99	82	46	34	427	23	106		
Veberöd 2	1 220	1 033	84,7	28	27	302	109	76	45	34	330	23	86		
Veberöd 3	1 184	1 021	86,2	24	24	340	99	84	42	56	270	20	86		
Helgeand 1	954	806	84,5	15	15	240	49	97	28	74	196	53	54		
Helgeand 2	1 624	1 480	91,1	15	14	465	99	216	111	126	282	97	69		
Helgeand 3	1 111	947	85,2	15	15	207	32	100	34	89	329	74	67		
Helgeand 4	1 343	1 105	82,3	24	24	213	32	86	60	113	348	137	92		
Helgeand 5	1 619	1 291	79,7	24	22	261	76	104	39	135	432	140	80		
S:t Hans 1	1 326	1 113	83,9	11	11	314	99	190	34	170	193	51	51		
S:t Hans 2	1 184	947	80,0	15	13	225	60	114	43	92	266	80	52		
S:t Hans 3	1 622	1 150	70,9	24	23	164	60	73	34	111	465	140	79		
S:t Hans 4	1 600	1 355	84,7	27	26	347	96	276	43	145	252	97	72		

Valkrets 13 Skåne läns södra

Riksdagsvalet 2006 kommun- och valdistriktvis

Tabell 6 (forts.)

Valkrets Kommun Valdistrikt	Antal röst- berät- tigade	Antal	Röstande			Giltiga valsedlars fördelning efter partier							
			% av röst- berät- tigade	Med ogiltiga valsedlar	Med giltiga valsedlar	m	c	fp	kd	mp	s	v	övr
S:t Hans 5	1 513	1 232	81,4	16	1 216	352	96	160	51	126	286	84	61
S:t Hans 6	639	553	86,5	7	546	249	35	93	28	35	91	8	7
Östra Torn 1	1 392	1 218	87,5	13	1 205	219	75	140	34	236	287	149	65
Östra Torn 2	1 738	1 504	86,5	14	1 490	623	94	232	98	95	241	70	37
Östra Torn 3	1 252	1 058	84,5	20	1 038	280	61	146	53	93	293	51	61
Östra Torn 4	1 718	1 427	83,1	18	1 409	412	84	175	56	148	337	107	90
Valkärra	1 068	942	88,2	13	929	312	101	110	37	75	203	46	45
Torn	795	656	82,5	11	645	189	82	54	30	49	160	27	54
<b>Hela kommunen</b>	<b>79 065</b>	<b>67 829</b>	<b>85,8</b>	<b>1 060</b>	<b>1 025</b>	<b>19 883</b>	<b>4 780</b>	<b>8 233</b>	<b>2 952</b>	<b>6 093</b>	<b>17 189</b>	<b>3 934</b>	<b>3 705</b>
Därav i vallokal ej räknade förtidsröster		1 906		40	39	715	115	261	65	222	284	117	87
<b>1265 Sjöbo</b>													
Sjöbo 2	1 669	1 301	78,0	39	1 262	363	93	58	83	28	456	29	152
Sjöbo 1	1 447	1 120	77,4	36	1 084	261	82	67	59	16	440	37	122
Sjöbo 3	1 525	1 163	76,3	24	1 139	290	103	54	55	22	475	26	114
Sjöbo 4	1 360	1 023	75,2	22	1 001	279	55	55	54	10	404	35	109
Sövde	504	431	85,5	7	424	187	35	28	20	19	103	7	25
Blentarp	1 475	1 214	82,3	20	1 194	367	100	101	54	31	360	40	141
Everlövs	674	547	81,2	3	544	159	44	26	32	16	176	14	77
Tolanga	614	446	72,6	5	441	158	83	7	32	8	90	13	50
Vanstad	713	552	77,4	17	535	156	90	17	38	15	130	32	57
Lövestad	970	661	68,1	15	646	194	109	23	49	23	172	22	54
Fränninge	675	489	72,4	7	482	173	60	10	43	21	113	7	55
Vollsjö	1 136	841	74,0	23	818	241	116	46	50	20	223	21	101
Östra Kärrstorp	667	516	77,4	17	499	141	93	27	30	34	106	17	51
<b>Hela kommunen</b>	<b>13 429</b>	<b>10 436</b>	<b>77,7</b>	<b>237</b>	<b>10 199</b>	<b>3 018</b>	<b>1 070</b>	<b>530</b>	<b>602</b>	<b>275</b>	<b>3 284</b>	<b>304</b>	<b>1 116</b>
Därav i vallokal ej räknade förtidsröster		132		2	2	49	7	11	3	12	36	4	8
<b>1264 Skurup</b>													
Skurup 1	1 824	1 436	78,7	28	1 408	359	110	82	56	34	613	30	124
Skurup 2	1 243	955	76,8	19	936	235	58	48	36	38	388	33	100
Skurup 3	1 386	1 142	82,4	18	1 124	325	54	89	62	20	445	24	105
Skurup 4	1 437	1 072	74,6	22	1 050	277	74	68	48	14	433	23	113
Svenstorp	598	507	84,8	8	499	233	60	20	23	19	85	12	47
Skivarp 1	999	779	78,0	12	767	189	63	41	40	25	280	35	94

Valkrets 13 Skåne läns södra

Riksdagsvalet 2006 kommun- och valdistriktvis

Tabell 6 (forts.)

Valkrets Kommun Valdistrikt	Antal röst- berät- tigade	Antal	Röstande		Giltiga valsedlars fördelning efter partier							öv r	
			% av röst- berät- tigade	Med ogiltiga valsedlar	Med giltiga val- sedlar	m	c	fp	kd	mp	s		v
Skivarps 2	901	770	85,5	11	11	345	65	83	60	27	124	15	40
Örsjö	824	664	80,6	14	14	140	50	35	17	24	256	30	98
Slimminge	635	517	81,4	14	14	150	97	27	27	17	114	11	60
Vällie	849	677	79,7	12	12	172	107	45	17	23	211	20	70
<b>Hela kommunen</b>	<b>10 696</b>	<b>8 621</b>	<b>80,6</b>	<b>160</b>	<b>159</b>	<b>2 453</b>	<b>747</b>	<b>549</b>	<b>389</b>	<b>248</b>	<b>2 978</b>	<b>236</b>	<b>861</b>
Därav i vallokal ej räknade förtidsröster		102		2	2	28	9	11	3	7	29	3	10
<b>1230 Staffanstorps</b>													
Staffanstorps 1	720	592	82,2	10	10	230	72	42	24	24	132	15	43
Staffanstorps 9	1 269	1 100	86,7	25	25	402	81	118	48	54	272	20	80
Staffanstorps 10	1 486	1 357	91,3	14	14	546	92	145	65	70	324	29	72
Staffanstorps 2	1 113	977	87,8	16	16	401	35	70	42	16	314	17	66
Staffanstorps 3	1 865	1 596	85,6	32	32	516	62	125	55	59	573	36	138
Staffanstorps 4	1 302	1 032	79,3	25	24	257	27	60	33	32	456	28	114
Staffanstorps 5	1 234	1 024	83,0	15	15	318	38	77	38	20	385	18	115
Staffanstorps 6	1 133	1 003	88,5	15	15	347	30	82	47	36	370	11	65
Staffanstorps 7	1 195	1 064	89,0	18	18	442	40	94	52	19	307	20	72
Staffanstorps 8	1 194	1 079	90,4	16	15	379	53	100	46	17	346	27	95
Staffanstorps 12	1 360	1 091	80,2	14	14	344	47	88	46	25	378	31	118
Staffanstorps 13	507	410	80,9	9	9	138	32	37	16	26	96	16	40
Staffanstorps 11	724	621	85,8	13	9	252	57	42	34	15	140	7	61
<b>Hela kommunen</b>	<b>15 102</b>	<b>13 127</b>	<b>86,9</b>	<b>227</b>	<b>220</b>	<b>4 642</b>	<b>671</b>	<b>1 102</b>	<b>551</b>	<b>425</b>	<b>4 132</b>	<b>287</b>	<b>1 090</b>
Därav i vallokal ej räknade förtidsröster		181		5	4	70	5	22	5	12	39	12	11
<b>1263 Svedala</b>													
Svedala 1	1 454	1 139	78,3	30	27	262	43	56	38	37	505	38	130
Svedala 2	1 548	1 284	82,9	23	22	311	30	114	38	33	544	30	161
Svedala 3	1 171	966	82,5	12	12	211	26	55	58	16	441	26	121
Svedala 4	1 340	1 175	87,7	22	22	373	97	94	56	26	382	21	104
Svedala 5	1 776	1 531	86,2	25	25	436	54	115	40	23	639	32	167
Svedala 6	1 555	1 376	88,5	15	15	479	74	103	45	47	419	24	170
Böringe	412	324	78,6	4	4	107	29	26	12	22	76	9	39
Bara 2	1 268	1 087	85,7	17	17	310	33	126	47	36	366	18	134
Bara 3	1 452	1 220	84,0	24	24	418	42	120	56	29	373	22	136
Bara 1	1 885	1 638	86,9	24	23	584	99	123	56	43	482	36	191



Valkrets 13 Skåne läns södra

Riksdagsvalet 2006 kommun- och valdistriktvis

Tabell 6 (forts.)

Valkrets Kommun Valdistrikt	Antal röst- berät- tigade	Antal	Röstande		Giltiga valsedlars fördelning efter partier													
			% av röst- berät- tigade	Med ogiltiga valsedlar	Med giltiga valsedlar	m	c	fp	kd	mp	s	v	övr					
			Totalt	Varav														
<b>Hela kommunen</b>	<b>13 861</b>	<b>11 849</b>	<b>85,5</b>	<b>199</b>	<b>194</b>	<b>11 650</b>	<b>3 537</b>	<b>532</b>	<b>953</b>	<b>451</b>	<b>316</b>	<b>4 245</b>	<b>257</b>	<b>1 359</b>				
Därav i vallokal ej räknade förtidsröster		109		3	3	106	46	5	21	5	4	18	1	6				
<b>1287 Trelleborg</b>																		
Trelleborg 1	897	763	85,1	16	16	747	170	12	38	55	16	297	18	141				
Trelleborg 2	1 003	796	79,4	9	9	787	101	16	48	38	8	408	21	147				
Trelleborg 3	1 447	1 237	85,5	17	17	1 220	214	40	60	51	31	630	33	161				
Trelleborg 4	1 956	1 558	79,7	26	26	1 532	297	30	90	90	41	727	36	221				
Trelleborg 5	1 918	1 416	73,8	26	26	1 390	327	31	78	91	38	572	40	213				
Trelleborg 6	1 232	942	76,5	19	19	923	176	22	56	36	36	411	26	160				
Trelleborg 7	793	660	83,2	12	12	648	87	16	45	26	8	353	15	98				
Trelleborg 8	1 311	1 119	85,4	21	20	1 098	237	26	54	75	30	466	30	180				
Trelleborg 9	928	722	77,8	19	19	703	113	17	40	37	19	322	16	139				
Trelleborg 10	1 517	1 104	72,8	20	20	1 084	228	27	71	65	24	482	34	153				
Trelleborg 11	1 367	948	69,3	17	17	931	173	20	58	50	28	445	26	131				
Trelleborg 12	814	646	79,4	7	6	639	100	17	30	48	12	333	12	87				
Trelleborg 13	1 197	811	67,8	11	11	800	74	18	35	27	15	493	18	120				
Trelleborg 14	1 356	942	69,5	14	13	928	176	25	51	45	29	452	22	128				
Trelleborg 21	1 199	1 063	88,7	21	21	1 042	399	67	74	56	23	288	21	114				
Trelleborg 22	573	497	86,7	3	3	494	118	45	28	28	25	138	14	98				
Trelleborg 24	1 086	893	82,2	19	18	874	265	95	58	45	32	219	28	132				
Trelleborg 25	456	386	84,6	15	15	371	98	49	22	33	11	98	6	54				
Trelleborg 23	917	738	80,5	12	12	726	113	23	60	27	14	389	15	85				
Trelleborg 26	2 181	1 948	89,3	24	23	1 924	667	93	166	148	54	571	33	192				
Trelleborg 27	708	595	84,0	6	6	589	197	82	46	42	21	114	16	71				
Trelleborg 31	1 091	922	84,5	8	8	914	264	70	70	85	23	271	21	110				
Trelleborg 30	664	548	82,5	8	7	540	150	44	35	31	15	180	13	72				
Trelleborg 32	1 509	1 272	84,3	14	13	1 258	466	95	111	108	44	283	46	105				
Trelleborg 29	599	501	83,6	8	8	493	153	69	26	21	12	135	20	57				
Trelleborg 28	1 690	1 420	84,0	27	27	1 393	341	114	90	66	52	515	42	173				
<b>Hela kommunen</b>	<b>30 409</b>	<b>24 646</b>	<b>81,0</b>	<b>405</b>	<b>398</b>	<b>24 241</b>	<b>5 775</b>	<b>1 176</b>	<b>1 554</b>	<b>1 430</b>	<b>668</b>	<b>9 638</b>	<b>630</b>	<b>3 370</b>				
Därav i vallokal ej räknade förtidsröster		199		6	6	193	71	13	14	6	7	46	8	28				
<b>1233 Vellinge</b>																		
Vellinge 14, Eskilstorp	1 359	1 237	91,0	25	25	1 212	574	47	110	59	13	298	14	97				

## Valkrets 13 Skåne läns södra

## Riksdagsvalet 2006 kommun- och valdistriktvis

## Tabell 6 (forts.)

Valkrets Kommun Valdistrikt	Antal röst- berät- tigade	Antal	Röstande			Giltiga valsedlars fördelning efter partier									
			% av röst- berät- tigade	Med ogiltiga valsedlar	Varav blanka	m	c	fp	kd	mp	s	v	övr		
Vellinge 15, Hököpinge m fl	1 311	1 163	88,7	22	19	495	68	82	50	29	291	26	100		
Vellinge 12, Vellinge	819	747	91,2	13	12	382	14	79	31	7	169	8	44		
Vellinge 11, Vellinge	1 321	1 160	87,8	19	19	456	50	89	47	27	367	17	88		
Vellinge 13, Vellinge	1 526	1 250	81,9	21	21	446	30	67	47	23	482	24	110		
Vellinge 4, Skanör	1 654	1 454	87,9	10	10	859	58	177	100	38	138	9	65		
Vellinge 3, Skanör	1 601	1 406	87,8	13	12	871	36	128	92	33	166	9	58		
Vellinge 5, Ljunghusen	1 999	1 704	85,2	11	11	1 237	41	135	119	19	74	8	60		
Vellinge 1, Falsterbo	1 162	995	85,6	6	6	700	37	82	71	17	49	2	31		
Vellinge 2, Falsterbo	1 134	1 012	89,2	7	7	656	18	105	79	17	83	1	46		
Vellinge 9, St Hammar	1 293	1 159	89,6	12	12	581	47	118	58	26	238	9	70		
Vellinge 7, Höllviken	2 186	1 923	88,0	17	16	1 105	57	162	130	23	283	21	125		
Vellinge 8, Höllviken	1 779	1 587	89,2	6	5	993	53	132	75	37	204	10	77		
Vellinge 6, Höllviken	1 489	1 366	91,7	9	9	889	42	125	103	15	117	6	60		
Vellinge 10, Räng	1 705	1 486	87,2	15	15	833	71	129	77	28	212	18	103		
Vellinge 17, Ö Grevie m fl	624	531	85,1	13	13	214	28	35	17	17	124	19	64		
Vellinge 16, V Ingels m fl	1 198	1 041	86,9	18	18	394	72	87	39	24	262	22	123		
<b>Hela kommunen</b>	<b>24 160</b>	<b>21 624</b>	<b>89,5</b>	<b>241</b>	<b>234</b>	<b>11 952</b>	<b>781</b>	<b>1 878</b>	<b>1 205</b>	<b>408</b>	<b>3 599</b>	<b>225</b>	<b>1 335</b>		
Därav i vallokal ej räknade förtidsröster		403		4	4	267	12	36	11	15	42	2	14		
<b>1286 Ystad</b>															
Ystad 1	1 517	1 201	79,2	23	22	409	47	97	58	39	368	48	112		
Ystad 2	1 682	1 423	84,6	25	25	404	51	79	50	32	650	31	101		
Ystad 3	1 295	1 008	77,8	37	37	233	28	60	40	38	448	33	91		
Ystad 4	1 493	1 225	82,0	32	32	396	45	75	54	25	510	25	63		
Ystad 5	1 234	981	79,5	14	14	231	29	71	45	30	455	30	76		
Ystad 6	1 062	873	82,2	11	11	211	36	59	47	25	409	23	52		
Ystad 7	1 209	984	81,4	21	20	322	26	77	44	43	354	15	82		
Ystad 8	1 466	1 077	73,5	15	0	270	32	63	43	33	509	32	80		
Ystad 9	1 548	1 191	76,9	24	24	409	36	87	73	40	409	36	77		
Ystad 10	1 736	1 285	74,0	18	18	436	39	95	74	72	413	42	96		
Ystad 14	701	555	79,2	8	8	169	77	34	24	21	138	17	67		
Ystad 15	1 105	943	85,3	11	11	336	68	67	50	29	281	32	69		
Ystad 12	1 166	965	82,8	29	28	275	96	50	52	33	338	20	72		
Ystad 11	1 004	869	86,6	7	6	378	89	42	54	15	203	20	61		
Ystad 18	809	663	82,0	15	15	189	27	27	31	13	298	6	57		
Ystad 13	576	479	83,2	14	14	153	74	25	37	13	123	8	32		

Valkrets 13 Skåne läns södra

Riksdagsvalet 2006 kommun- och valdistriktvis

Tabell 6 (forts.)

Valkrets Kommun Valdistrikt	Antal röst- berät- tigade	Röstande			Giltiga valsedlars fördelning efter partier									
		Antal	% av röst- berät- tigade	Med ogiltiga valsedlar	Med giltiga val- sedlar	m	c	fp	kd	mp	s	v	övr	
Ystad 17	1 030	762	74,0	23	22	252	141	39	50	28	161	20	48	
Ystad 16	1 119	888	79,4	13	13	291	150	45	43	26	234	22	64	
<b>Hela kommunen</b>	<b>21 752</b>	<b>17 601</b>	<b>80,9</b>	<b>347</b>	<b>327</b>	<b>5 467</b>	<b>1 102</b>	<b>1 113</b>	<b>872</b>	<b>568</b>	<b>6 354</b>	<b>469</b>	<b>1 309</b>	
Därav i vallokal ej räknade förtidsröster		229		7	7	103	11	21	3	13	53	9	9	
<b>Hela valkretsen</b>	<b>253 991</b>	<b>214 758</b>	<b>84,6</b>	<b>3 424</b>	<b>3 326</b>	<b>69 959</b>	<b>12 751</b>	<b>19 422</b>	<b>10 125</b>	<b>10 081</b>	<b>63 975</b>	<b>7 297</b>	<b>17 724</b>	
Därav i vallokal ej räknade förtidsröster		3 678		83	81	1 556	196	435	109	314	622	164	199	

Valkrets 14 Skåne läns norra och östra

Riksdagsvalet 2006 kommun- och valdistriktsvis

Tabell 6 (forts.)

Valkrets Kommun Valdistrikt	Antal röst- berät- tigade	Antal	Röstande		Giltiga valsedlars fördelning efter partier							öv r	
			% av röst- berät- tigade	Med ogiltiga valsedlar	Med giltiga val- sedlar	m	c	fp	kd	mp	s		v
<b>14 Skåne läns norra och östra</b>													
<b>1272 Bromölla</b>													
Bromölla 1	1 252	1 047	83,6	17	17	248	43	95	51	23	447	49	74
Bromölla 2	1 222	915	74,9	24	24	891	20	43	32	24	518	42	79
Bromölla 3	1 360	955	70,2	21	21	934	43	26	53	29	475	58	112
Bromölla 4	1 141	957	83,9	33	33	924	17	48	43	15	557	50	71
Bromölla 5	1 374	1 135	82,6	35	34	1 100	31	77	33	26	647	41	101
Bromölla 6	1 440	1 173	81,5	24	24	1 149	64	44	46	26	577	94	122
Näsrum	1 572	1 258	80,0	27	26	1 231	126	65	69	21	553	85	131
<b>Hela kommunen</b>	<b>9 361</b>	<b>7 612</b>	<b>81,3</b>	<b>186</b>	<b>183</b>	<b>7 426</b>	<b>347</b>	<b>406</b>	<b>335</b>	<b>173</b>	<b>3 851</b>	<b>429</b>	<b>705</b>
Därav i vallokal ej räknade förtidsröster		172		5	4	167	3	8	8	9	77	10	15
<b>1278 Båstad</b>													
Båstad Västra	1 381	1 140	82,5	13	12	1 127	67	105	123	36	105	16	50
Båstad Östra	1 767	1 411	79,9	27	25	1 384	67	118	127	44	247	21	75
Förslov Västra	1 219	964	79,1	21	21	943	151	64	66	44	231	27	56
Förslov Östra	1 050	833	79,3	10	9	823	88	81	48	32	236	19	44
Grevie	1 453	1 194	82,2	16	16	1 178	231	64	101	47	208	27	94
Västra Karup	1 330	1 085	81,6	25	24	1 060	266	67	74	52	156	13	70
Hov	711	599	84,2	7	7	592	93	38	59	18	89	4	35
Torekov	897	755	84,2	7	7	748	57	57	52	13	160	14	25
Östra Karup	1 679	1 399	83,3	20	20	1 379	166	109	124	54	261	22	74
<b>Hela kommunen</b>	<b>11 487</b>	<b>9 497</b>	<b>82,7</b>	<b>148</b>	<b>143</b>	<b>9 349</b>	<b>1 191</b>	<b>720</b>	<b>782</b>	<b>349</b>	<b>1 704</b>	<b>165</b>	<b>530</b>
Därav i vallokal ej räknade förtidsröster		117		2	2	115	5	17	8	9	11	2	7
<b>1293 Hässleholm</b>													
Hässleholm 1	1 523	1 116	73,3	24	23	1 092	46	65	83	41	451	49	98
Hässleholm 2	1 536	1 274	82,9	22	22	1 252	52	76	99	35	531	31	118
Hässleholm 3	845	607	71,8	13	13	594	27	40	56	16	244	33	50
Hässleholm 4	1 326	1 083	81,7	25	24	1 058	57	81	104	39	378	42	83
Hässleholm 5	1 455	1 073	73,7	15	14	1 058	45	83	98	41	363	42	80
Hässleholm 6	1 423	940	66,1	16	16	924	52	47	97	46	302	34	76
Hässleholm 8	1 061	867	81,7	16	16	851	53	71	70	40	282	33	53
Hässleholm 9	1 432	1 160	81,0	17	16	1 143	39	83	68	43	434	47	95

Valkrets 14 Skåne läns norra och östra

Riksdagsvalet 2006 kommun- och valdistriktvis

Valkrets Kommun Valdistrikt	Antal röst- berät- tigade	Antal	Röstande		Giltiga valsedlars fördelning efter partier									
			% av röst- berät- tigade	Med ogiltiga valsedlar	Med giltiga val- sedlar	m	c	fp	kd	mp	s	v	övr	
Hässleholm 10	1 060	909	85,8	14	14	895	273	53	77	79	35	305	16	57
Hässleholm 11	1 003	655	65,3	12	12	643	97	18	21	51	16	361	43	36
Hässleholm 12	1 443	1 138	78,9	18	18	1 120	330	53	92	105	43	391	36	70
Ignaberga	332	281	84,6	12	12	269	69	23	12	20	13	90	9	33
Stoby 1	1 183	977	82,6	27	27	950	261	92	71	77	23	306	29	91
Ballingslöv	842	651	77,3	8	8	643	150	147	41	35	25	162	21	62
Vinslöv 1	1 053	870	82,6	15	15	855	164	63	54	49	31	399	20	75
Vinslöv 2	1 802	1 420	78,8	28	28	1 392	330	128	73	110	58	519	41	133
Vinslöv 3	1 373	1 127	82,1	21	21	1 106	258	122	76	79	38	397	41	95
Hästveda 1	1 620	1 261	77,8	18	16	1 243	276	173	38	82	53	448	37	136
Farstorp	587	467	79,6	11	9	456	106	135	19	36	15	85	17	43
Verum	380	305	80,3	4	4	301	102	63	11	30	15	60	9	11
Vittsjö 3	669	510	76,2	9	9	501	136	70	28	62	17	137	7	44
Vittsjö 2	1 290	1 023	79,3	21	21	1 002	316	70	64	137	36	280	30	69
Bjärnum 1	1 105	835	75,6	19	19	816	193	80	44	80	28	302	18	71
Bjärnum 2	1 310	1 027	78,4	26	25	1 001	229	92	73	93	36	347	27	104
Vankiva	961	783	81,5	9	9	774	190	120	33	61	19	236	28	87
Sösådal 1	825	607	73,6	11	11	596	152	108	22	38	29	169	19	59
Sösådal 3	1 332	1 018	76,4	13	13	1 005	220	104	68	112	26	387	20	68
Tornestorp	1 044	879	84,2	16	15	863	263	45	70	74	40	298	12	61
Finja	723	566	78,3	10	10	556	125	72	17	44	11	223	19	45
Tyringe 2	1 465	1 085	74,1	22	21	1 063	238	113	54	91	45	360	52	110
Tyringe 3	1 030	796	77,3	19	19	777	135	68	44	58	21	343	31	77
Tyringe 4	1 485	1 226	82,6	25	25	1 201	325	131	58	94	33	426	43	91
Hörja-Röke	837	698	83,4	5	5	693	158	175	42	109	29	100	20	60
Västra Torup	451	332	73,6	6	6	326	59	56	12	32	14	103	12	38
<b>Hela kommunen</b>	<b>37 806</b>	<b>30 030</b>	<b>79,4</b>	<b>562</b>	<b>551</b>	<b>29 468</b>	<b>7 445</b>	<b>2 783</b>	<b>1 785</b>	<b>2 538</b>	<b>1 094</b>	<b>10 302</b>	<b>997</b>	<b>2 524</b>
Därav i vallokaler ej räknade förtidsröster		464		15	15	449	160	38	25	25	44	83	29	45
<b>1276 Klippan</b>														
Klippan 1	1 047	738	70,5	15	15	723	194	39	41	54	16	299	21	59
Klippan 2	1 154	897	77,7	23	23	874	194	41	50	61	20	380	27	101
Klippan 3	1 425	1 017	71,4	23	22	994	214	38	47	70	25	498	31	71
Klippan 6	1 060	684	64,5	11	11	673	151	18	29	26	18	331	31	69
Klippan 12	455	351	77,1	8	8	343	84	13	25	16	11	154	6	34
Klippan 4	1 684	1 379	81,9	39	39	1 340	397	106	76	76	22	511	32	120

## Valkrets 14 Skåne läns norra och östra

## Riksdagsvalet 2006 kommun- och valdistriktsvis

## Tabell 6 (forts.)

Valkrets Kommun Valdistrikt	Antal		Röstande		Giltiga valsedlars fördelning efter partier							öv r	
	röst- berät- tigade	Antal	% av röst- berät- tigade	Med ogiltiga valsedlar	Varav	m	c	fp	kd	mp	s		v
				Totalt	blanka	giltiga sedlar							
Klippan 5	655	493	75,3	16	16	477	127	36	26	40	166	21	42
Klippan 10	337	291	86,4	5	5	286	59	73	14	20	58	7	41
Klippan 7	1 405	1 049	74,7	11	11	1 038	310	57	70	69	363	29	117
Klippan 8	566	457	80,7	8	7	449	152	68	14	29	119	8	39
Klippan 9	672	524	78,0	6	6	518	171	64	28	50	126	12	58
Klippan 11	1 686	1 277	75,7	28	27	1 249	349	104	59	74	445	34	157
<b>Hela kommunen</b>	<b>12 146</b>	<b>9 284</b>	<b>76,4</b>	<b>194</b>	<b>191</b>	<b>9 090</b>	<b>2 457</b>	<b>660</b>	<b>489</b>	<b>590</b>	<b>3 482</b>	<b>264</b>	<b>916</b>
Därav i vallokal ej räknade förtidsröster		127		1	1	126	55	3	10	5	32	5	8
<b>1290 Kristianstad</b>													
Centrum	1 552	1 211	78,0	34	34	1 177	372	65	141	49	368	52	80
Söder-Udden	1 553	1 226	78,9	28	28	1 198	325	55	156	58	387	61	80
Söder	1 697	1 348	79,4	31	31	1 317	413	62	162	66	406	45	106
Östermalm	1 474	1 176	79,8	32	32	1 144	342	50	130	51	358	54	78
Egnahem-Parkstaden	1 218	977	80,2	31	31	946	327	41	123	41	283	43	52
Lyckans Höjd	1 312	997	76,0	35	35	962	227	35	125	40	368	41	83
Östra Fälåden	1 166	915	78,5	18	17	897	111	32	88	31	482	35	84
Gamlegården Södra	617	363	58,8	10	9	353	40	16	23	8	191	24	28
Kulltorp-Sommarlust	1 651	1 460	88,4	17	17	1 443	481	57	188	75	451	54	87
Näsby Norra	1 265	969	76,6	22	22	947	135	41	79	32	499	62	67
Näsby Södra	1 505	1 062	70,6	36	36	1 026	264	58	135	45	330	55	83
Österäng Norra	1 124	837	74,5	6	6	831	146	25	78	40	379	53	83
Gamlegården Norra	1 557	1 011	64,9	23	22	988	78	31	38	16	624	104	57
Österäng Södra	824	548	66,5	6	5	542	44	7		14	315	50	52
Charlottesborg-Häröv	1 395	981	70,3	23	23	958	174	35	73	35	480	42	81
Hedentorp-Åsum	1 741	1 482	85,1	39	39	1 443	337	77	145	61	621	42	133
Vilan-Långebro	1 354	1 043	77,0	15	15	1 028	198	25	86	41	484	48	116
Djurröd och Tråne	807	631	78,2	20	20	611	136	100	42	36	203	23	49
Skepparslöv	1 818	1 579	86,9	39	38	1 540	425	95	212	79	528	38	126
Vå	1 943	1 631	83,9	29	27	1 602	421	166	162	62	571	53	125
Köpinge	1 105	908	82,2	19	19	889	209	86	72	40	347	19	85
Hammar	1 830	1 502	82,1	35	35	1 467	442	83	173	66	519	43	97
Nosaby	1 421	1 207	84,9	20	19	1 187	333	55	143	66	444	30	73
Fjälkestad	390	324	83,1	7	7	317	88	45	14	21	102	5	23
Österslöv	689	574	83,3	15	15	559	172	62	43	35	156	32	31
Önnestad och Norra Strö	1 631	1 289	79,0	31	29	1 258	274	152	96	57	458	53	111

Valkrets 14 Skåne läns norra och östra

Riksdagsvalet 2006 kommun- och valdistriktsvis

Tabell 6 (forts.)

Valkrets Kommun Valdistrikt	Antal röst- berät- tigade	Antal	Röstande			Giltiga valsedlars fördelning efter partier								
			% av röst- berät- tigade	Med ogiltiga valsedlar	Varav blanka	Med giltiga valsedlar	m	c	fp	kd	mp	s	v	övr
Färlöv	1 677	1 370	81,7	35	35	1 335	304	101	114	80	60	532	54	90
Åhus Centrum	1 676	1 352	80,7	14	14	1 338	529	74	146	74	32	369	25	89
Åhus Tåppet	1 865	1 644	88,2	31	31	1 613	551	108	176	106	30	497	33	112
Åhus Transval-Sånna	911	706	77,5	14	14	692	219	29	78	24	13	259	27	43
Yngsjö	802	669	83,4	18	18	651	242	43	65	55	21	155	26	44
Åhus Vattentornet-Ripa	1 737	1 477	85,0	53	53	1 424	497	105	165	65	37	441	34	80
Åhus Åspet	1 294	1 174	90,7	10	10	1 164	569	62	161	83	47	184	11	47
Everödsbygden	1 236	988	79,9	30	29	958	217	81	62	45	40	373	40	100
Bäckaskog	1 355	1 111	82,0	23	23	1 088	259	134	79	28	38	414	32	104
Fjälkinge och Nymö	1 651	1 338	81,0	32	31	1 306	262	111	97	43	42	578	39	134
Gustav Adolf - Rinkaby	1 550	1 282	82,7	36	36	1 246	306	74	100	73	35	513	37	108
Maglehem	425	359	84,5	3	3	356	133	58	24	14	28	66	12	21
Huaröd	422	348	82,5	6	6	342	83	70	24	15	14	95	14	27
Degeberga och Höröd	1 468	1 159	79,0	34	33	1 125	298	167	98	48	32	378	28	76
Vittskövle	399	352	88,2	13	13	339	142	65	16	11	11	69	9	16
Tollarp Ytterområden	885	682	77,1	12	12	670	170	132	44	46	29	177	21	51
Tollarp Centrum	956	723	75,6	23	22	700	140	69	69	41	11	296	25	49
Tollarp Norra	1 245	1 032	82,9	28	27	1 004	214	89	83	55	22	452	19	70
Linderöd och Åsphult	850	691	81,3	8	8	683	127	159	60	37	30	177	23	70
Vånga	623	495	79,5	9	9	486	119	80	35	22	21	153	22	34
Oppmanna - Arkelstorp	1 138	921	80,9	15	14	906	215	96	66	60	38	356	28	47
<b>Hela kommunen</b>	<b>58 804</b>	<b>47 795</b>	<b>81,3</b>	<b>1 087</b>	<b>1 071</b>	<b>46 708</b>	<b>12 347</b>	<b>3 506</b>	<b>4 580</b>	<b>2 218</b>	<b>1 737</b>	<b>17 039</b>	<b>1 754</b>	<b>3 527</b>
Därav i vallokal ej räknade förtidsröster		671		19	19	652	237	43	61	28	53	151	34	45
<b>1273 Osby</b>														
Osby 1	1 195	986	82,5	17	17	969	189	73	58	88	20	441	38	62
Osby 2	1 137	818	71,9	18	17	800	158	38	40	46	30	359	50	79
Osby 3	1 248	902	72,3	19	17	883	175	70	46	74	27	383	31	77
Osby 4	1 317	974	74,0	14	13	960	177	92	59	99	38	372	36	87
Osby 5	1 282	1 020	79,6	16	16	1 004	272	66	69	96	34	355	39	73
Örkened 1	1 121	867	77,3	8	8	859	99	68	35	54	13	498	35	57
Örkened 2	1 202	951	79,1	15	15	936	152	155	40	53	23	398	44	71
Loshult	905	721	79,7	19	19	702	142	115	36	43	13	276	20	57
Visseltofta	303	254	83,8	5	5	249	42	59	15	19	12	76	7	19

Valkrets 14 Skåne läns norra och östra

Riksdagsvalet 2006 kommun- och valdistriktvis

Tabell 6 (forts.)

Valkrets Kommun Valdistrikt	Antal röst- berät- tigade	Antal	Röstande		Giltiga valsedlars fördelning efter partier							öv r		
			% av röst- berät- tigade	Med ogiltiga valsedlar	Med giltiga val- sedlar	m	c	fp	kd	mp	s		v	
<b>Hela kommunen</b>	<b>9 710</b>	<b>7 778</b>	<b>80,1</b>	<b>140</b>	<b>136</b>	<b>7 638</b>	<b>1 465</b>	<b>757</b>	<b>420</b>	<b>592</b>	<b>221</b>	<b>3 259</b>	<b>314</b>	<b>610</b>
Därav i vallokal ej räknade förtidsröster		285		9	9	276	59	21	22	20	11	101	14	28
<b>1275 Perstorp</b>														
Perstorp 1	1 124	855	76,1	9	9	846	183	44	42	26	8	410	41	92
Perstorp 2	1 057	763	72,2	13	13	750	129	41	34	30	15	367	61	73
Perstorp 3	1 005	814	81,0	16	16	798	254	42	52	53	17	284	30	66
Perstorp 4	1 265	859	67,9	11	11	848	160	61	64	53	15	346	59	90
Perstorp 5	756	602	79,6	8	8	594	163	87	19	61	8	172	17	67
<b>Hela kommunen</b>	<b>5 207</b>	<b>3 948</b>	<b>75,8</b>	<b>58</b>	<b>58</b>	<b>3 890</b>	<b>913</b>	<b>278</b>	<b>216</b>	<b>224</b>	<b>66</b>	<b>1 591</b>	<b>211</b>	<b>391</b>
Därav i vallokal ej räknade förtidsröster		55		1	1	54	24	3	5	1	3	12	3	3
<b>1291 Simrishamn</b>														
Simrishamn 1	1 724	1 371	79,5	20	20	1 351	477	63	105	77	65	419	48	97
Simrishamn 2	1 425	1 036	72,7	18	18	1 018	295	52	67	37	40	383	44	100
Simrishamn 3	1 451	1 052	72,5	23	22	1 029	243	47	65	63	25	439	39	108
Simrishamn 4	1 443	1 178	81,6	23	23	1 155	350	110	63	91	48	355	40	98
Simrishamn 9	833	687	82,5	18	16	669	181	82	42	44	48	198	31	43
Simrishamn 5	1 025	838	81,8	11	10	827	305	89	59	84	43	175	23	49
Simrishamn 6	1 216	953	78,4	16	16	937	262	118	54	65	39	302	25	72
Simrishamn 8	553	458	82,8	8	8	450	138	85	27	35	19	108	9	29
Simrishamn 11	497	412	82,9	6	6	406	118	50	22	27	24	100	25	40
Simrishamn 10	924	653	70,7	30	30	623	162	52	25	30	13	267	14	60
Simrishamn 15	982	801	81,6	23	23	778	268	89	46	42	62	195	28	48
Simrishamn 7	1 257	973	77,4	22	22	951	299	140	33	73	30	285	21	70
Simrishamn 13	872	684	78,4	16	15	668	163	86	32	41	36	199	34	77
Simrishamn 12	488	409	83,8	5	5	404	163	41	28	50	18	70	14	20
Simrishamn 14	901	740	82,1	14	14	726	261	64	61	52	57	150	20	61
<b>Hela kommunen</b>	<b>15 591</b>	<b>12 411</b>	<b>79,6</b>	<b>256</b>	<b>251</b>	<b>12 155</b>	<b>3 752</b>	<b>1 181</b>	<b>745</b>	<b>817</b>	<b>580</b>	<b>3 672</b>	<b>425</b>	<b>983</b>
Därav i vallokal ej räknade förtidsröster		166		3	3	163	67	13	16	6	13	27	10	11
<b>1270 Tomelilla</b>														
Tomelilla 4	1 217	898	73,8	19	18	879	261	118	32	38	25	284	17	104
Tomelilla 1	1 514	1 117	73,8	27	26	1 090	281	53	48	48	19	457	38	146
Tomelilla 2	1 465	1 026	70,0	21	21	1 005	257	94	51	42	21	367	34	139



Valkrets 14 Skåne läns norra och östra

Riksdagsvalet 2006 kommun- och valdistriktsvis

Tabell 6 (forts.)

Valkrets Kommun Valdistrikt	Antal röst- berät- tigade	Röstande			Giltiga valsedlars fördelning efter partier								
		Antal	% av röst- berät- tigade	Med ogiltiga valsedlar	Totalt	Varav blanka	m	c	fp	kd	mp	s	v
Tomelilla 3	1 684	1 190	70,7	18	18	275	88	56	44	18	545	32	114
Tomelilla 6	1 239	924	74,6	20	20	247	183	40	62	32	217	25	98
Tomelilla 5	1 313	962	73,3	22	22	288	140	40	55	31	251	30	105
Tomelilla 7	1 532	1 164	76,0	19	19	348	173	100	91	69	251	44	69
<b>Hela kommunen</b>	<b>9 964</b>	<b>7 679</b>	<b>77,1</b>	<b>154</b>	<b>152</b>	<b>2 079</b>	<b>886</b>	<b>393</b>	<b>399</b>	<b>245</b>	<b>2 458</b>	<b>244</b>	<b>821</b>
Därv i vallokal ej räknade förtidsröster		398		8	8	122	37	26	19	30	86	24	46
<b>1277 Åstorp</b>													
Åstorp Centrum	1 185	810	68,4	18	18	167	29	26	45	11	416	24	74
Åstorp Björnekulla	754	606	80,4	5	5	172	28	33	34	14	256	16	48
Åstorp Bjärshög	805	506	62,9	11	11	89	16	26	31	7	271	13	42
Åstorp Dala	1 025	757	73,9	12	11	151	29	34	50	5	359	18	99
Åstorp Öster	1 219	1 065	87,4	18	18	256	60	72	56	18	443	33	109
Åstorp Norr	1 071	827	77,2	26	24	160	29	35	39	17	409	23	89
Nyväng	440	329	74,8	8	7	65	23	9	14	7	156	10	37
Hyllinge	1 527	1 184	77,5	21	19	270	58	82	34	26	500	38	155
Kvidinge tätort	1 152	884	76,7	26	25	215	67	32	31	14	386	22	91
Kvidinge landsbygd	695	550	79,1	12	12	176	85	24	34	9	142	17	51
<b>Hela kommunen</b>	<b>9 873</b>	<b>7 569</b>	<b>76,7</b>	<b>158</b>	<b>151</b>	<b>1 734</b>	<b>425</b>	<b>376</b>	<b>370</b>	<b>133</b>	<b>3 354</b>	<b>215</b>	<b>804</b>
Därv i vallokal ej räknade förtidsröster		51		1	1	13	1	3	2	5	16	1	9
<b>1292 Ängelholm</b>													
Ausås - Strövelstorp	1 565	1 202	76,8	23	23	401	141	67	84	40	294	26	126
Höja - Starby	1 036	839	81,0	14	14	309	134	47	74	24	133	16	88
Skörpinge	1 048	899	85,8	21	20	273	51	79	61	30	289	25	70
Södra Utmarken	1 876	1 587	84,6	27	27	453	76	109	104	62	585	48	123
Willan	1 599	1 078	67,4	25	25	231	50	60	67	38	450	44	113
Ångavången	1 829	1 510	82,6	30	30	523	77	121	88	69	454	43	105
Centrum	1 964	1 522	77,5	33	32	642	71	106	131	64	315	41	119
Nya Torg	1 488	1 091	73,3	31	31	302	40	99	66	45	351	40	117
Socketbruket	1 353	1 143	84,5	8	8	450	54	70	103	47	293	18	100
Danielslund	1 477	1 189	80,5	29	29	428	59	119	66	40	326	26	96
Kungsgården	1 850	1 443	78,0	14	14	407	70	89	99	45	558	41	120
Munka Ljungby S	1 286	996	77,4	18	18	339	82	37	67	24	308	27	94
Tåssjö - Össjö	1 771	1 360	76,8	24	24	420	151	62	122	53	293	52	183
Munka Ljungby N	1 455	1 151	79,1	33	33	353	107	70	81	44	313	34	116

Valkrets 14 Skåne läns norra och östra

Riksdagsvalet 2006 kommun- och valdistriktvis

Tabell 6 (forts.)

Valkrets Kommun Valdistrikt	Antal röst- berät- tigade	Antal röst- berät- tigade	Röstande		Giltiga valsedlars fördelning efter partier									
			% av röst- berät- tigade	Med ogiltiga valsedlar	m	c	fp	kd	mp	s	v	övr		
Adolfsvärd - Karlslund	1 040	892	85,8	24	23	322	45	68	59	17	267	23	67	
Luntertun - Roslunda	1 636	1 489	91,0	22	22	628	82	114	122	48	356	27	90	
Skålderviken	1 096	963	87,9	15	15	436	55	92	77	27	178	21	62	
Magnarp	1 447	1 257	86,9	14	14	616	104	87	106	41	200	22	67	
Vejbystrand	1 453	1 191	82,0	18	18	496	67	109	75	48	265	31	82	
Hjärnarp	1 952	1 591	81,5	40	40	487	182	96	120	64	401	50	151	
<b>Hela kommunen</b>	<b>30 221</b>	<b>24 745</b>	<b>81,9</b>	<b>474</b>	<b>471</b>	<b>8 684</b>	<b>1 718</b>	<b>1 741</b>	<b>1 791</b>	<b>896</b>	<b>6 666</b>	<b>666</b>	<b>2 109</b>	
Därav i vallokal ej räknade förtidsröster		352		11	11	168	20	40	19	26	37	11	20	
<b>1257 Örkeļljunga</b>														
Örkeļljunga 1	527	420	79,7	10	10	132	70	19	40	9	87	5	48	
Örkeļljunga 2	831	651	78,3	9	9	170	49	44	127	17	146	18	71	
Örkeļljunga 3	1 160	842	72,6	10	10	208	49	60	97	11	281	14	112	
Örkeļljunga 4	968	724	74,8	7	7	179	30	41	88	13	277	12	77	
Örkeļljunga 5	1 772	1 483	83,7	30	30	426	77	91	212	29	412	36	170	
Rya	731	589	80,6	8	8	135	58	34	102	18	141	26	67	
Skånes Fagerhult	1 160	852	73,4	25	25	193	94	41	87	8	282	18	104	
<b>Hela kommunen</b>	<b>7 149</b>	<b>5 601</b>	<b>78,3</b>	<b>101</b>	<b>101</b>	<b>1 455</b>	<b>428</b>	<b>331</b>	<b>763</b>	<b>106</b>	<b>1 631</b>	<b>131</b>	<b>655</b>	
Därav i vallokal ej räknade förtidsröster		40		2	2	12	1	1	10	1	5	2	6	
<b>1256 Östra Göinge</b>														
Knislinge Öster	1 153	898	77,9	28	27	159	61	71	61	20	396	42	60	
Knislinge Väster	1 447	1 203	83,1	24	24	172	62	77	86	28	620	45	89	
Hanaskog	1 108	846	76,4	17	17	105	55	41	46	18	477	17	70	
Hjärsås	858	703	81,9	21	21	124	81	38	49	35	272	29	54	
Sibbhult	1 148	909	79,2	16	16	110	43	42	29	26	541	36	66	
Broby Väster	1 948	1 538	79,0	48	48	317	125	101	106	23	629	51	138	
Broby Öster	1 079	829	76,8	19	17	183	76	46	87	21	300	34	63	
Glimåkra	1 786	1 418	79,4	39	39	326	169	49	102	39	526	43	125	
<b>Hela kommunen</b>	<b>10 527</b>	<b>8 447</b>	<b>80,2</b>	<b>214</b>	<b>211</b>	<b>1 527</b>	<b>676</b>	<b>471</b>	<b>574</b>	<b>219</b>	<b>3 785</b>	<b>301</b>	<b>680</b>	
Därav i vallokal ej räknade förtidsröster		103		2	2	31	4	6	8	9	24	4	15	
<b>Hela valkretsen</b>														
<b>Samtliga röster</b>	<b>227 846</b>	<b>182 396</b>	<b>80,1</b>	<b>3 732</b>	<b>3 670</b>	<b>48 946</b>	<b>14 836</b>	<b>12 673</b>	<b>11 993</b>	<b>6 051</b>	<b>62 794</b>	<b>6 116</b>	<b>15 255</b>	
Därav i vallokal ej räknade förtidsröster		3 001		79	78	1 041	192	240	159	221	662	149	258	

Valkrets 15 Hallands län

Riksdagsvalet 2006 kommun- och valdistriktvis

Tabell 6 (forts.)

Valkrets Kommun Valdistrikt	Antal röst- berät- tigade	Antal	Röstande			Med giltiga val- sedlar	Giltiga valsedlars fördelning efter partier							
			Antal	% av röst- berät- tigade	Med ogiltiga valsedlar		m	c	fp	kd	mp	s	v	övr
<b>15 Hallands län</b>														
<b>1382 Falkenberg</b>														
Falkenberg 1	1 113	877	78,8	23	22	854	179	57	63	55	32	361	49	58
Falkenberg 2	1 603	1 222	76,2	24	24	1 198	240	84	83	75	51	521	62	82
Falkenberg 3	1 279	1 022	79,9	20	19	1 002	230	59	84	55	42	429	45	58
Falkenberg 4	814	663	81,4	12	12	651	122	36	50	32	28	322	30	31
Falkenberg 5	1 873	1 413	75,4	50	50	1 363	399	97	115	86	55	487	41	83
Falkenberg 6	1 135	987	87,0	17	17	970	237	73	73	34	36	437	33	47
Falkenberg 7	1 043	857	82,2	20	19	837	271	57	79	61	32	272	22	43
Falkenberg 8	1 356	1 163	85,8	36	35	1 127	345	52	101	73	43	428	34	51
Falkenberg 9	1 557	1 053	67,6	16	16	1 037	195	82	59	57	34	487	51	72
Skrea 1	1 418	1 229	86,7	29	29	1 200	413	117	105	82	43	354	38	48
Skrea 2	1 065	929	87,2	27	27	902	191	63	67	42	44	433	33	29
Abild-Asige-Årstad	1 227	1 014	82,6	17	17	997	263	274	47	44	34	242	34	59
Sjöinge	906	707	78,0	12	12	695	137	113	39	33	25	282	20	46
Eftra	703	620	88,2	10	10	610	215	107	61	53	26	124	32	23
Stafsinge 1	1 017	863	84,9	18	18	845	139	76	65	37	28	436	26	38
Stafsinge 2	1 603	1 138	71,0	23	22	1 115	239	150	75	60	37	449	54	51
Morup 1	1 123	967	86,1	23	23	944	290	162	65	55	46	262	38	26
Morup 2	892	695	77,9	23	23	672	141	153	34	43	25	219	26	31
Ljungby	814	688	84,5	12	12	676	130	226	31	36	29	163	31	30
Vinberg 1	1 608	1 412	87,8	40	40	1 372	340	129	103	70	57	569	54	50
Vinberg 2	1 049	851	81,1	26	26	825	174	159	61	55	32	264	25	55
Alfshög-Vessige-Askome	1 231	998	81,1	13	13	985	251	257	47	42	48	242	33	65
Köinge-Svarträ-Okome	868	709	81,7	14	14	695	127	243	33	44	30	138	27	53
Gunnarp-Krogsered	995	813	81,7	22	22	791	193	247	22	49	19	186	12	63
Gällared-Ullared	1 193	922	77,3	36	35	886	244	224	44	63	25	207	20	59
Fagered-Källsjö-Åvsöred	1 081	865	80,0	24	24	841	198	299	38	40	17	184	19	46
<b>Hela kommunen</b>	<b>30 566</b>	<b>25 094</b>	<b>82,1</b>	<b>609</b>	<b>603</b>	<b>24 485</b>	<b>6 018</b>	<b>3 632</b>	<b>1 649</b>	<b>1 396</b>	<b>961</b>	<b>8 590</b>	<b>920</b>	<b>1 319</b>
Därav i vallokal ej räknade förtidsröster		417		22	22	395	115	36	36	20	43	92	31	22
<b>1380 Halmstad</b>														
S:t Nikolai 1	1 833	1 562	85,2	27	27	1 535	432	109	142	109	91	484	69	99
S:t Nikolai 2	1 857	1 516	81,6	30	30	1 486	507	72	145	104	88	395	61	114
S:t Nikolai 3	1 578	1 232	78,1	28	28	1 204	432	58	103	82	44	356	64	65

## Valkrets 15 Hallands län

## Riksdagsvalet 2006 kommun- och valdistriktvis

## Tabell 6 (forts.)

Valkrets Kommun Valdistrikt	Antal röst- berät- tigade	Antal	Röstande		Giltiga valsedlars fördelning efter partier									
			% av röst- berät- tigade	Med ogiltiga valsedlar	Totalt	Varav blanka	m	c	fp	kd	mp	s	v	övr
S:t Nikolai 4	1 553	1 252	80,6	32	31	1 220	482	64	109	77	56	319	52	61
S:t Nikolai 5	1 706	1 438	84,3	31	31	1 407	545	59	139	103	65	350	61	85
S:t Nikolai 6	1 368	1 140	83,3	32	31	1 108	325	46	114	62	60	361	72	68
S:t Nikolai 7	1 944	1 525	78,4	34	33	1 491	476	81	152	92	87	457	56	90
Martin Luther 1	1 796	1 449	80,7	42	40	1 407	499	60	139	65	78	410	67	89
Martin Luther 2	1 135	895	78,9	25	25	870	184	40	84	39	79	329	67	48
Martin Luther 3	1 445	1 123	77,7	27	27	1 096	198	52	97	61	70	454	72	92
Martin Luther 4	1 565	1 111	71,0	32	32	1 079	240	46	80	50	54	445	78	86
Martin Luther 5	1 362	1 083	79,5	34	34	1 049	247	58	85	41	63	411	68	76
Martin Luther 6	1 015	826	81,4	13	13	813	284	52	93	44	33	223	34	50
Martin Luther 7	1 622	1 439	88,7	28	28	1 411	326	56	113	71	66	618	80	81
Martin Luther 8	1 495	1 073	71,8	24	23	1 049	182	37	65	36	60	504	73	92
Martin Luther 9	996	747	75,0	13	13	734	96	21	44	34	20	387	49	83
Martin Luther 10	1 133	910	80,3	15	15	895	120	31	43	47	22	493	57	82
Martin Luther 11	1 418	1 035	73,0	23	22	1 012	129	44	70	51	45	510	60	103
Martin Luther 12	1 280	776	60,6	10	10	766	72	12	32	10	29	504	69	38
Martin Luther 13	1 562	811	51,9	8	7	803	66	13	30	25	20	544	49	56
Martin Luther 14	1 167	974	83,5	23	23	951	199	48	89	47	44	408	58	58
Snöstorp 1	1 523	1 044	68,5	9	9	1 035	95	29	44	31	50	565	73	148
Snöstorp 2	1 495	1 269	84,9	25	24	1 244	209	38	69	95	45	621	51	116
Snöstorp 3	1 498	1 266	84,5	16	16	1 250	230	42	90	75	32	643	55	83
Snöstorp 4	928	738	79,5	22	20	716	122	24	45	30	22	373	43	57
Snöstorp 5	1 583	1 346	85,0	29	29	1 317	347	150	82	67	53	465	49	104
Snöstorp 6	1 757	1 570	89,4	26	25	1 544	415	103	119	102	64	585	55	101
Snöstorp 7	1 089	854	78,4	17	17	837	136	21	55	29	35	461	45	55
Breared	1 078	879	81,5	16	16	863	195	192	46	46	36	229	29	90
Oskarström 1	1 686	1 234	73,2	29	29	1 205	175	74	69	73	44	630	58	82
Oskarström 2	1 222	995	81,4	16	16	979	156	68	52	47	24	519	42	71
Tönnersjö	330	268	81,2	12	12	256	62	63	11	25	8	65	5	17
Eidsberga	1 468	1 224	83,4	31	31	1 193	294	115	64	76	56	457	46	85
Trönninge	1 579	1 352	85,6	24	24	1 328	396	95	110	103	51	464	38	71
Söndrum 1	1 176	1 009	85,8	14	14	995	420	61	117	98	29	221	12	37
Söndrum 2	1 474	1 324	89,8	14	14	1 310	585	81	132	115	34	283	24	56
Söndrum 3	1 828	1 558	85,2	23	23	1 535	546	61	137	95	54	483	62	97
Söndrum 4	1 400	1 231	87,9	24	23	1 207	602	47	116	116	39	217	20	50
Söndrum 5	1 512	1 314	86,9	24	24	1 290	488	69	137	97	39	351	30	79
Söndrum 6	1 763	1 495	84,8	13	13	1 482	838	50	138	119	45	220	21	51
Holm-Vapnö	697	568	81,5	13	13	555	170	54	28	45	24	177	10	47

## Valkrets 15 Hallands län

## Riksdagsvalet 2006 kommun- och valdistriktsvis

## Tabell 6 (forts.)

Valkrets Kommun Valdistrikt	Antal röst- berät- tigade	Antal	Röstande			Giltiga valsedlars fördelning efter partier									
			% av röst- berät- tigade	Med ogiltiga valsedlar	Varav blanka	Med giltiga valsedlar	m	c	fp	kd	mp	s	v	övr	
	1 201	1 010	84,1	35	35	975	295	121	66	72	39	271	48	63	
Harpinge															
Haverdal	1 722	1 508	87,6	24	24	1 484	536	156	125	127	83	325	46	86	
Gullbrandstorp	1 729	1 547	89,5	24	24	1 523	493	100	153	104	50	498	38	87	
Steninge-Rävinge	933	819	87,8	19	18	800	310	144	54	52	44	128	28	40	
Getinge	1 616	1 326	82,1	23	23	1 303	272	144	69	50	42	592	41	93	
Kvibille	856	735	85,9	14	14	721	185	125	33	48	21	227	37	45	
Slättåkra	651	538	82,6	7	6	531	118	150	16	36	16	141	12	42	
Enslöv	1 453	1 275	87,7	34	34	1 241	229	182	79	82	69	472	55	73	
Senman-Skavböke	749	641	85,6	15	15	626	108	99	37	64	27	203	20	68	
<b>Hela kommunen</b>	<b>68 826</b>	<b>56 649</b>	<b>82,3</b>	<b>1 140</b>	<b>1 125</b>	<b>55 509</b>	<b>15 383</b>	<b>3 755</b>	<b>4 327</b>	<b>3 398</b>	<b>2 410</b>	<b>20 045</b>	<b>2 445</b>	<b>3 746</b>	
Därav i vallokal ej räknade förtidsröster		795		17	17	778	315	38	66	29	61	197	36	36	
<b>1315 Hylte</b>															
Torup	1 381	1 073	77,7	18	17	1 055	248	125	81	68	29	425	34	45	
Rydöbruk-Femsjö	623	507	81,4	12	11	495	97	93	24	39	20	174	16	32	
Kinnared-Drängered	622	495	79,6	10	10	485	108	114	31	36	21	122	19	34	
Landeryd-Långaryd	1 038	879	84,7	16	16	863	187	212	27	63	20	256	24	74	
Hyltebruk	1 680	1 244	74,0	30	29	1 214	239	88	53	81	36	610	49	58	
Örnabäckshult-Fårgaryd	1 325	1 057	79,8	20	19	1 037	186	116	57	72	20	465	42	79	
S Unnaryd-Jälluntofta	920	758	82,4	10	10	748	205	182	26	43	21	227	9	35	
<b>Hela kommunen</b>	<b>7 589</b>	<b>6 081</b>	<b>80,1</b>	<b>116</b>	<b>112</b>	<b>5 965</b>	<b>1 292</b>	<b>938</b>	<b>306</b>	<b>407</b>	<b>169</b>	<b>2 294</b>	<b>196</b>	<b>363</b>	
Därav i vallokal ej räknade förtidsröster		68		0	0	68	22	8	7	5	2	15	3	6	
<b>1384 Kungsbacka</b>															
Kungsbacka 1	1 589	1 262	79,4	17	17	1 245	381	51	120	91	68	379	57	98	
Kungsbacka 2	1 502	1 287	85,7	17	17	1 270	472	76	145	109	66	288	27	87	
Kungsbacka 3	1 308	1 076	82,3	21	21	1 055	323	67	80	82	63	323	52	65	
Kungsbacka 4	1 427	1 133	79,4	24	24	1 109	316	61	129	78	48	362	56	59	
Kungsbacka 5	983	782	79,6	15	14	767	220	50	80	74	29	228	23	63	
Kungsbacka 6	1 205	1 010	83,8	16	15	994	343	53	103	95	41	263	42	54	
Tölö 1	1 635	1 267	77,5	34	33	1 233	336	60	96	64	70	439	73	95	
Tölö 2	1 679	1 369	81,5	22	21	1 347	496	87	150	96	34	373	48	63	
Tölö 3	1 852	1 601	86,4	22	22	1 579	537	175	132	138	69	378	65	85	
Tölö 4	1 315	1 179	89,7	15	15	1 164	402	78	147	99	40	313	37	48	
Älvsåker 1	1 236	1 107	89,6	18	18	1 089	347	97	111	98	51	283	38	64	

Valkrets 15 Hallands län

Riksdagsvalet 2006 kommun- och valdistriktsvis

Tabell 6 (forts.)

Valkrets Kommun Valdistrikt	Antal röst- berät- tigade	Antal	Röstande		Giltiga valsedlars fördelning efter partier							öv r		
			% av röst- berät- tigade	Med ogiltiga valsedlar	Med giltiga val- sedlar	m	c	fp	kd	mp	s		v	
Äivsåker 2	1 062	924	87,0	13	12	911	251	86	59	61	33	277	62	82
Vallda 1	1 518	1 355	89,3	14	13	1 341	583	112	153	112	49	252	38	42
Vallda 2	1 656	1 442	87,1	21	21	1 421	538	128	146	100	75	321	43	70
Vallda 3	1 347	1 173	87,1	15	15	1 158	454	136	100	104	45	224	37	58
Släp 1	1 341	1 186	88,4	11	11	1 175	707	86	161	93	22	64	14	28
Släp 2	1 049	957	91,2	10	10	947	459	45	123	97	40	131	15	37
Släp 3	1 475	1 348	91,4	8	7	1 340	827	65	200	108	26	79	11	24
Släp 4	1 372	1 182	86,2	6	6	1 176	616	68	107	90	36	183	29	47
Släp 5	1 334	1 196	89,7	9	9	1 187	642	64	140	119	30	132	22	38
Släp 6	1 321	1 172	88,7	10	9	1 162	665	65	121	113	30	113	11	44
Frillesås	1 920	1 623	84,5	27	27	1 596	453	208	127	191	67	395	61	94
Ölmevalla 1	1 207	1 079	89,4	22	22	1 057	405	98	97	128	47	199	41	42
Ölmevalla 2	1 710	1 471	86,0	20	19	1 451	565	105	136	112	48	364	41	80
Ölmevalla-Landa	1 552	1 299	83,7	24	24	1 275	417	141	122	106	35	331	38	85
Gällinge-Förtanda-Idala	1 201	1 014	84,4	20	20	994	213	290	45	61	45	227	34	79
Fjärås 1	1 399	1 209	86,4	24	21	1 185	314	205	59	110	43	329	41	84
Fjärås 2	1 486	1 234	83,0	21	20	1 213	295	118	97	117	47	399	42	98
Fjärås 3	927	778	83,9	13	13	765	221	122	66	59	38	185	25	49
Hanhals	878	768	87,5	18	17	750	266	150	59	44	23	146	20	42
Onsala 1	1 645	1 440	87,5	18	17	1 422	734	77	157	102	35	233	37	47
Onsala 2	1 364	1 212	88,9	16	16	1 196	555	70	126	87	21	262	26	49
Onsala 3	1 459	1 237	84,8	10	9	1 227	582	65	136	112	39	214	27	52
Onsala 4	1 369	1 207	88,2	13	12	1 194	552	84	130	97	38	220	22	51
Onsala 5	1 642	1 465	89,2	16	16	1 449	850	63	152	133	40	147	27	37
Onsala 6	1 454	1 271	87,4	11	11	1 260	591	69	125	125	64	191	38	57
Onsala 7	1 381	1 174	85,0	9	9	1 165	434	113	99	89	68	278	34	50
<b>Hela kommunen</b>	<b>51 800</b>	<b>44 985</b>	<b>86,8</b>	<b>629</b>	<b>612</b>	<b>44 356</b>	<b>17 630</b>	<b>3 716</b>	<b>4 379</b>	<b>3 715</b>	<b>1 690</b>	<b>9 584</b>	<b>1 373</b>	<b>2 269</b>
Därav i vallokaler ej räknade förtidsröster		496		9	9	487	268	28	43	21	27	59	19	22
<b>1381 Laholm</b>														
Laholm centrum	1 579	1 251	79,2	36	35	1 215	375	123	80	60	43	398	64	72
Laholm Ö	1 525	1 176	77,1	28	28	1 148	252	87	77	53	46	446	62	125
Laholm V	1 479	1 250	84,5	20	20	1 230	391	104	90	57	40	440	28	80
Laholm N	1 332	1 047	78,6	31	31	1 016	232	155	63	68	28	319	55	96
Melbystrand	1 715	1 492	87,0	21	21	1 471	673	145	94	104	38	314	35	68
Våxtorp	1 760	1 383	78,6	30	30	1 353	305	349	40	88	53	350	33	135

Valkrets 15 Hallands län

Riksdagsvalet 2006 kommun- och valdistriktvis

Valkrets Kommun	Valkrets Valdistrikt	Antal röst- berät- tigade	Antal	Röstande		Giltiga valsedlars fördelning efter partier										
				% av röst- berät- tigade	Med ogiltiga valsedlar	Med giltiga valsedlar	m	c	fp	kd	mp	s	v	övr		
Hasslöv		420	343	81,7	11	11	332	68	86	11	19	12	96	6	34	
Skummelöv		1 308	1 082	82,7	19	18	1 063	420	107	84	93	30	234	27	68	
Hishult		826	636	77,0	12	12	624	162	134	28	49	16	156	15	64	
Ränneslöv		1 055	844	80,0	22	22	822	177	259	28	43	25	157	24	109	
Vallberga		504	395	78,4	5	5	390	93	62	20	25	8	133	13	36	
Ysby		548	460	83,9	16	16	444	106	115	16	23	16	103	15	50	
Knäred		1 400	1 068	76,3	23	23	1 045	230	200	42	114	42	265	40	112	
Veinge		1 301	1 032	79,3	24	22	1 008	228	209	52	54	38	304	52	71	
Tjärby		1 065	840	78,9	13	13	827	193	88	42	42	33	322	44	63	
<b>HeLa kommunen</b>		<b>17 817</b>	<b>14 495</b>	<b>81,4</b>	<b>315</b>	<b>311</b>	<b>14 180</b>	<b>3 958</b>	<b>2 247</b>	<b>783</b>	<b>906</b>	<b>487</b>	<b>4 076</b>	<b>523</b>	<b>1 200</b>	
Därav i vallokal ej räknade förtidsröster			196		4	4	192	53	24	16	14	19	39	10	17	
<b>1383 Varberg</b>																
Getterön-Norrådal		1 814	1 508	83,1	56	55	1 452	431	104	117	83	76	503	63	75	
Varbergs centrum N		1 752	1 409	80,4	43	43	1 366	428	62	96	71	59	500	72	78	
Brunnsberg-Lugnet		1 514	1 197	79,1	29	29	1 168	230	44	75	52	52	560	79	76	
Trädlyckan		1 508	1 286	85,3	40	39	1 246	252	61	83	65	77	581	62	65	
Mariedal-Tranelyckan		1 429	1 161	81,2	49	49	1 112	329	55	86	44	44	437	61	56	
Varbergs centrum S		1 692	1 411	83,4	32	32	1 379	511	65	134	105	82	345	75	62	
Hästhaga-Rosenfred		1 444	1 240	85,9	36	36	1 204	371	59	106	66	58	416	70	58	
Sörse		1 157	803	69,4	19	19	784	97	23	39	30	48	417	62	68	
Karlberg-Lilla Träslöv		1 524	1 363	89,4	25	25	1 338	377	73	99	85	45	540	60	59	
Hästen		1 598	1 219	76,3	22	21	1 197	192	53	81	70	50	590	91	70	
Stenåsa-Åckregården		1 559	1 322	84,8	36	36	1 286	222	58	87	56	69	621	99	74	
Apelvikshöjd		1 329	1 039	78,2	17	15	1 022	276	54	86	79	71	353	67	36	
Breared		1 171	972	83,0	25	24	947	244	46	70	52	51	377	55	52	
Träslöv N		1 103	984	89,2	18	18	966	262	92	59	65	35	391	33	29	
Träslöv S		1 391	1 241	89,2	18	18	1 223	442	109	117	56	47	357	50	45	
Träslövsläge		1 844	1 574	85,4	44	44	1 530	515	111	111	151	54	463	55	70	
Skällinge-Nösslinge		810	654	80,7	22	22	632	101	167	23	38	33	182	29	59	
Rolfstorp		805	668	83,0	19	18	649	121	157	36	35	27	199	42	32	
Grimeton-Gödestad-Hunnestad		1 150	1 003	87,2	27	27	976	218	259	36	48	35	290	32	58	
Sibbarp-Dagsås		621	545	87,8	3	3	542	99	195	17	35	29	110	31	26	
Tvååker 1		1 296	1 093	84,3	43	40	1 050	228	175	59	45	32	422	29	60	
Tvååker 2		1 399	1 130	80,8	34	34	1 096	272	274	41	54	51	313	41	50	
Spannarp		498	401	80,5	11	11	390	80	127	17	12	12	111	10	21	
Trönninge-Trönningenäs-Barnabro		1 265	1 105	87,4	26	26	1 079	300	115	69	74	48	393	29	51	

Valkrets 15 Hallands län

Riksdagsvalet 2006 kommun- och valdistriktvis

Tabell 6 (forts.)

Valkrets Kommun	Antal röst- berät- tigade	Antal	Röstande		Giltiga valseدلars fördelning efter partier										öv r			
			% av röst- berät- tigade	Med ogiltiga valseدلar	Med giltiga val- sedlar	m	c	fp	kd	mp	s	v						
Valdistrikt			Totalt	Varav blanka														
Lindberg-Tofta-Blåshammar	881	744	24	24	24	720	189	155	53	38	24	183	41	37				
Tångaberg-Kärre-Torpa	928	806	16	15	15	790	248	88	64	43	50	231	25	41				
Vallinge-Stannared	699	592	15	15	15	577	93	246	14	33	13	108	24	46				
Arnäs-Derome-Sällstorp	1 498	1 268	35	35	35	1 233	353	209	66	105	44	355	44	57				
Veddige V	1 272	1 075	26	26	26	1 049	263	168	72	79	25	364	33	45				
Veddige Ö	1 043	770	24	23	23	746	157	150	43	46	28	237	31	54				
Värö	1 565	1 286	31	31	31	1 255	316	304	69	94	40	331	40	61				
Bua	1 582	1 307	32	32	32	1 275	325	103	109	139	35	448	35	81				
Stråvalla	492	442	12	12	12	430	126	80	31	34	22	100	20	17				
Karl Gustav-Grimmared	531	418	9	9	9	409	71	123	23	34	8	96	23	31				
Kungsäter-Gunnarsjö	650	516	12	12	12	504	103	119	27	34	14	159	20	28				
<b>Hela kommunen</b>	<b>42 814</b>	<b>35 912</b>	<b>937</b>	<b>925</b>	<b>937</b>	<b>34 975</b>	<b>8 976</b>	<b>4 301</b>	<b>2 354</b>	<b>2 165</b>	<b>1 519</b>	<b>12 158</b>	<b>1 653</b>	<b>1 849</b>				
Därav i vallokal ej räknade förtidsröster		360	7	7	7	353	134	18	39	15	31	75	20	21				
<b>Hela valkretsen</b>	<b>219 412</b>	<b>183 216</b>	<b>3 746</b>	<b>3 688</b>	<b>3 746</b>	<b>179 470</b>	<b>53 257</b>	<b>18 589</b>	<b>13 798</b>	<b>11 987</b>	<b>7 236</b>	<b>56 747</b>	<b>7 110</b>	<b>10 746</b>				
Därav i vallokal ej räknade förtidsröster		2 332	59	59	59	2 273	907	152	207	104	183	477	119	124				



Valkrets 16 Göteborgs kommun

Riksdagsvalet 2006 kommun- och valdistriktvis

Valkrets Kommun/Kommunvalkrets Valdistrikt	Antal		Röstande		Giltiga valsedlars fördelning efter partier									
	röst-berättigade	Antal	% av röst-berättigade	Med ogiltiga valsedlar	Med giltiga valsedlar	m	c	fp	kd	mp	s	v	övr	
														Totalt
<b>16 Göteborgs kommun</b>														
<b>Göteborg 1</b>														
Backa-Brunnsbo 1	1 387	1 038	74,8	18	18	253	44	86	84	47	362	72	72	
Backa-Brunnsbo 2	1 548	1 101	71,1	25	24	158	33	78	43	53	512	130	69	
Backa-Brunnsbo 3	1 693	1 326	78,3	28	28	236	59	115	75	88	507	132	86	
Backa-Brunnsbo 4	1 455	958	65,8	13	13	134	26	50	38	71	446	93	87	
Backa-Brunnsbo 5	1 548	1 077	69,6	10	10	140	19	61	47	42	586	97	75	
Backa-Brunnsbo 6	949	807	85,0	17	16	161	18	74	45	22	356	64	50	
Backa-Brunnsbo 7	1 302	1 035	79,5	16	14	243	28	84	63	42	407	80	72	
Biskopsgården 1	1 480	947	64,0	18	16	98	9	36	24	140	401	147	74	
Biskopsgården 2	1 524	905	59,4	20	20	76	13	39	33	64	461	139	60	
Biskopsgården 3	1 092	722	66,1	11	11	98	8	42	34	46	344	83	56	
Biskopsgården 4	1 157	649	56,1	12	12	75	14	32	28	87	216	135	50	
Biskopsgården 5	1 415	768	54,3	3	3	45	13	25	35	61	458	93	35	
Biskopsgården 6	1 153	622	53,9	13	12	31	11	19	17	72	325	80	54	
Björlanda 1	1 249	1 115	89,3	18	17	381	67	110	67	39	314	52	67	
Björlanda 2	1 271	1 135	89,3	18	18	426	92	126	80	39	254	38	62	
Björlanda 3	1 438	1 258	87,5	19	19	395	87	116	96	58	340	64	83	
Brämaregården 1	1 922	1 274	66,3	35	35	254	60	123	35	180	338	142	107	
Brämaregården 2	1 579	1 356	85,9	16	16	398	89	147	82	148	289	119	68	
Brämaregården 3	1 648	1 062	64,4	16	14	168	32	86	38	98	390	138	96	
Brämaregården 4	1 640	1 217	74,2	21	20	187	34	108	78	101	464	142	82	
Brämaregården 5	1 492	1 118	74,9	16	16	199	33	92	71	109	377	121	100	
Hjuvik 1	1 452	1 299	89,5	10	10	547	70	138	106	49	299	33	47	
Hjuvik 2	1 377	1 257	91,3	15	15	562	76	171	136	65	175	29	28	
Hjuvik 3	1 362	1 233	90,5	20	19	511	72	153	104	43	251	43	36	
Jättesten-Svartedalen 1	1 450	1 076	74,2	13	13	256	43	116	77	79	329	103	60	
Jättesten-Svartedalen 2	1 433	1 035	72,2	22	22	131	25	53	33	65	497	121	88	
Jättesten-Svartedalen 3	1 608	1 171	72,8	22	21	187	27	80	55	51	566	104	79	
Jättesten-Svartedalen 4	1 167	777	66,6	13	11	94	7	33	52	24	433	61	60	
Jättesten-Svartedalen 5	1 435	932	64,9	11	11	121	18	45	34	59	456	91	97	
Kvillebäcken 1	1 465	962	65,7	32	31	170	48	74	32	99	299	141	67	
Kvillebäcken 2	1 168	733	62,8	12	11	119	21	60	31	60	295	84	51	
Kvillebäcken 3	1 376	953	69,3	12	12	185	34	88	42	98	323	100	71	
Kvillebäcken 4	1 448	937	64,7	9	7	168	30	72	43	92	366	105	52	
Kvillebäcken 5	1 350	941	69,7	23	23	189	31	71	46	69	330	90	92	
Kärra-Rödbo 1	1 177	973	82,7	26	26	190	27	81	53	30	407	83	76	

## Valkrets 16 Göteborgs kommun

## Riksdagsvalet 2006 kommun- och valdistriktvis

Valkrets Kommun/Kommunvalkrets Valdistrikt	Antal röst- berät- tigade	Antal	Röstande		Giltiga valsedlars fördelning efter partier							öv r	
			% av röst- berät- tigade	Med ogiltiga valsedlar	m	c	fp	kd	mp	s	v		
Kärra-Rödbo 2	1 252	1 039	83,0	22	21	215	27	89	49	30	444	84	79
Kärra-Rödbo 3	1 261	1 017	80,7	13	13	171	26	84	54	29	513	70	57
Kärra-Rödbo 4	1 123	924	82,3	13	13	142	22	61	56	38	456	82	54
Kärra-Rödbo 5	1 168	970	83,0	26	25	266	33	79	51	29	385	43	58
Kärra-Rödbo 6	1 227	1 080	88,0	24	24	318	35	113	64	57	365	55	49
Kärra-Rödbo 7	629	513	81,6	12	11	147	40	45	35	34	136	31	33
Kärrdalen-Slätta Dam 1	1 079	892	82,7	23	21	212	41	98	45	42	320	69	42
Kärrdalen-Slätta Dam 2	1 048	853	81,4	6	6	259	42	87	85	37	239	63	35
Kärrdalen-Slätta Dam 3	1 295	1 074	82,9	15	13	384	55	105	83	56	258	58	60
Kärrdalen-Slätta Dam 4	1 369	1 022	74,7	16	16	160	45	86	47	88	372	114	94
Kärrdalen-Slätta Dam 5	1 247	920	73,8	17	16	210	29	80	48	54	327	74	58
Länsmansgården 1	909	573	63,0	9	9	56	4	35	18	24	300	74	53
Länsmansgården 2	1 179	759	64,4	23	23	74	17	42	23	41	385	83	71
Länsmansgården 3	1 076	734	68,2	11	11	73	20	41	34	35	383	61	76
Nolered-Torslanda 1	1 083	851	78,6	12	12	269	46	94	59	42	253	31	45
Nolered-Torslanda 2	1 440	1 233	85,6	27	27	383	66	160	110	50	338	45	54
Nolered-Torslanda 3	1 416	1 175	83,0	17	16	337	57	126	76	47	408	55	52
Nolered-Torslanda 4	1 424	1 274	89,5	27	27	362	70	150	101	49	405	54	56
Nolered-Torslanda 5	1 572	1 371	87,2	28	28	378	83	158	99	48	435	65	77
Sannegården 1	1 532	1 348	88,0	22	22	544	72	163	78	49	313	60	47
Sannegården 2	701	603	86,0	13	13	251	31	80	34	34	111	26	23
Sannegården 3	1 081	850	78,6	14	14	165	44	75	36	59	281	115	61
Sannegården 4	1 235	972	78,7	18	18	194	41	77	59	49	374	90	70
Sannegården 5	1 133	849	74,9	14	13	112	27	44	30	77	376	102	67
Sannegården 6	1 022	726	71,0	15	14	136	33	66	40	64	253	69	50
Sannegården 7	1 013	725	71,6	20	18	139	31	61	41	58	226	95	54
Skälltorp-Skogome 1	936	643	68,7	10	10	99	13	48	35	24	326	44	44
Skälltorp-Skogome 2	1 360	983	72,3	14	14	144	17	81	64	32	513	76	42
Skälltorp-Skogome 3	982	663	67,5	10	9	65	9	35	26	54	325	82	57
Skälltorp-Skogome 4	1 609	1 231	76,5	28	25	220	32	111	63	38	561	112	66
Skälltorp-Skogome 5	1 586	1 415	89,2	16	16	376	52	155	98	54	505	91	68
Skälltorp-Skogome 6	1 583	1 297	81,9	15	13	306	45	124	96	59	486	102	64
Tuve-Säve 1	1 562	1 222	78,2	17	17	323	64	142	113	60	378	69	56
Tuve-Säve 2	1 452	1 229	84,6	18	18	288	36	116	76	54	504	82	55
Tuve-Säve 3	1 055	804	76,2	9	9	139	21	62	50	37	369	62	55
Tuve-Säve 4	1 190	787	66,1	18	18	113	15	44	15	41	373	85	83
Tuve-Säve 5	1 166	1 050	90,1	13	11	271	70	131	94	50	319	42	60
Tuve-Säve 6	1 511	1 292	85,5	22	22	336	153	124	90	64	347	69	87

## Valkrets 16 Göteborgs kommun

## Riksdagsvalet 2006 kommun- och valdistriktvis

## Tabell 6 (forts.)

Valkrets Kommun/Kommunvalkrets Valdistrikt	Antal röst- berät- tigade	Antal	Röstande		Giltiga valsedlars fördelning efter partier									
			% av röst- berät- tigade	Med ogiltiga valsedlar	Med giltiga val- sedlar	m	c	fp	kd	mp	s	v	övr	
<b>Hela kommunvalkretsen</b>	<b>95 716</b>	<b>74 436</b>	<b>77,8</b>	<b>1 290</b>	<b>1 249</b>	<b>73 146</b>	<b>16 690</b>	<b>2 935</b>	<b>6 523</b>	<b>4 294</b>	<b>4 461</b>	<b>27 335</b>	<b>6 188</b>	<b>4 720</b>
<b>Samtliga röster</b>		1 704		40	39	1 664	467	53	167	62	184	500	132	99
Därav i vallokal ej räknade förtidsröster														
<b>Göteborg 2</b>														
Bagaregården-Redbergslid 1	1 391	1 129	81,2	16	16	1 113	280	76	132	43	96	311	111	64
Bagaregården-Redbergslid 2	1 469	1 016	69,2	18	18	998	223	59	121	78	134	243	85	55
Bagaregården-Redbergslid 3	966	817	84,6	28	28	789	191	50	97	32	96	187	89	47
Bagaregården-Redbergslid 4	1 101	871	79,1	21	20	850	211	40	107	31	116	213	88	44
Bergsjön 1	1 173	547	46,6	9	9	538	50	9	24	14	49	272	70	50
Bergsjön 2	1 517	922	60,8	15	15	907	71	15	43	40	86	459	120	73
Bergsjön 3	889	567	63,8	2	2	565	59	19	31	32	74	192	103	55
Bergsjön 4	914	658	72,0	12	12	646	110	13	44	65	36	251	55	72
Bergsjön 5	1 241	651	52,5	6	6	645	59	12	15	45	45	359	69	41
Bergsjön 6	1 119	665	59,4	3	3	662	58	3	22	29	24	430	70	26
Bergsjön 7	813	434	53,4	2	0	432	29	6	15	32	38	222	68	22
Bergsjön 8	1 128	581	51,5	7	7	574	46	3	33	28	22	352	53	37
Bergum-Gunnilse 1	1 492	1 236	82,8	20	20	1 216	261	58	114	106	62	446	81	88
Bergum-Gunnilse 2	1 214	1 012	83,4	23	22	989	215	68	80	58	54	355	70	89
Bergum-Gunnilse 3	1 335	1 108	83,0	17	17	1 091	247	52	84	99	56	397	65	91
Björkekärr 1	1 631	1 291	79,2	18	18	1 273	249	85	153	82	181	291	153	79
Björkekärr 2	849	745	87,8	8	8	737	158	35	89	58	69	237	44	47
Björkekärr 3	1 628	1 245	76,5	18	18	1 227	190	53	101	77	124	462	115	105
Björkekärr 4	1 791	1 584	88,4	17	17	1 567	452	96	232	162	158	321	92	54
Gamlestaden-Utby 1	1 488	948	63,7	32	32	916	118	25	59	24	106	344	172	68
Gamlestaden-Utby 2	1 652	1 198	72,5	28	27	1 170	167	50	107	28	209	322	198	89
Gamlestaden-Utby 3	1 593	1 191	74,8	25	25	1 166	190	39	103	72	107	417	142	96
Gamlestaden-Utby 4	1 147	816	71,1	14	14	802	144	30	76	35	91	238	115	73
Gamlestaden-Utby 5	1 029	899	87,4	14	11	885	252	41	108	68	48	273	45	50
Gamlestaden-Utby 6	1 348	1 213	90,0	19	19	1 194	274	56	137	149	93	358	77	50
Gamlestaden-Utby 7	1 389	1 191	85,7	15	13	1 176	240	56	128	83	82	435	97	55
Hammarkullen-Agnesberg 1	1 395	828	59,4	12	12	816	88	5	15	35	70	521	53	29
Hammarkullen-Agnesberg 2	1 534	860	56,1	6	6	854	53	8	31	53	63	516	95	35
Hammarkullen-Agnesberg 3	1 263	856	67,8	10	10	846	69	9	24	82	66	383	158	55
Hammarkullen-Agnesberg 4	792	478	60,4	12	12	466	91	13	31	38	26	195	37	35
Hjällbo-Eriksbo 1	760	411	54,1	2	2	409	44	4	7	6	83	207	44	14
Hjällbo-Eriksbo 2	915	519	56,7	5	5	514	23	0	11	47	41	323	58	11

## Valkrets 16 Göteborgs kommun

## Riksdagsvalet 2006 kommun- och valdistriktvis

## Tabell 6 (forts.)

Valkrets Kommun/Kommunvalkrets Valdistrikt	Antal röst- berät- tigade	Antal	Röstande		Med giltiga val- sedlar		Giltiga valsedlars fördelning efter partier							öv r
			% av röst- berät- tigade	Med ogiltiga valedlar	Totalt	Varav blanka	m	c	fp	kd	mp	s	v	
Hjällbo-Eriksbo 3	1 226	680	55,5	4	4	676	39	3	20	38	109	351	82	34
Hjällbo-Eriksbo 4	1 169	677	57,9	16	16	661	45	4	16	33	61	376	97	29
Hjällbo-Eriksbo 5	1 400	922	65,9	15	13	907	96	15	35	46	78	426	121	90
Kortedala 1	1 675	1 088	65,0	31	28	1 057	83	27	39	44	102	504	181	77
Kortedala 2	1 489	1 070	71,9	19	19	1 051	133	23	90	28	96	446	156	79
Kortedala 3	1 436	1 001	69,7	12	12	989	142	18	52	52	57	470	118	80
Kortedala 4	1 364	1 024	75,1	19	18	1 005	115	19	55	42	74	490	118	92
Kortedala 5	1 545	1 012	65,5	11	11	1 001	107	28	64	42	92	429	137	102
Kortedala 6	1 317	799	60,7	13	13	786	64	11	34	19	47	438	109	64
Kortedala 7	1 271	811	63,8	10	9	801	70	9	41	24	90	377	118	72
Kortedala 8	1 242	963	77,5	18	18	945	134	32	75	70	76	397	105	56
Källtorp-Härlanda 1	1 651	1 298	78,6	23	23	1 275	329	72	133	64	106	373	119	79
Källtorp-Härlanda 2	1 285	1 059	82,4	32	29	1 027	286	61	107	63	123	246	77	64
Källtorp-Härlanda 3	1 031	840	81,5	24	24	816	169	42	80	35	100	253	92	45
Källtorp-Härlanda 4	1 558	1 252	80,4	23	22	1 229	335	89	158	97	133	254	91	72
Källtorp-Härlanda 5	1 075	842	78,3	12	11	830	174	48	105	39	114	212	89	49
Källtorp-Härlanda 6	1 248	982	78,7	13	13	969	281	73	137	63	106	215	58	36
Lövgärdet-Gårdsten 1	1 673	1 012	60,5	16	13	996	99	12	49	34	96	549	97	60
Lövgärdet-Gårdsten 2	1 285	728	56,7	10	10	718	53	9	25	16	47	436	84	48
Lövgärdet-Gårdsten 3	1 018	602	59,1	11	11	591	56	10	36	32	31	295	91	40
Lövgärdet-Gårdsten 4	1 312	691	52,7	3	3	688	54	9	28	20	68	385	79	45
Lövgärdet-Gårdsten 5	1 165	688	59,1	5	5	683	78	5	39	37	58	340	81	45
Lövgärdet-Gårdsten 6	1 706	797	46,7	5	5	792	82	8	29	29	49	436	99	60
Rannebergen-Angered 1	1 561	1 174	75,2	18	18	1 156	191	21	78	69	80	475	155	87
Rannebergen-Angered 2	1 436	942	65,6	21	20	921	99	15	36	46	51	450	114	110
Rannebergen-Angered 3	1 241	861	69,4	13	13	848	78	10	34	67	33	445	134	47
Rannebergen-Angered 4	1 071	701	65,5	6	6	695	79	13	40	46	59	334	100	24
Skår-Kallebäck 1	1 321	1 090	82,5	5	5	1 085	522	71	150	81	75	116	28	42
Skår-Kallebäck 2	1 035	932	90,0	4	4	928	525	57	136	84	49	47	13	17
Skår-Kallebäck 3	1 084	972	89,7	7	7	965	538	52	151	83	42	54	23	22
Skår-Kallebäck 4	1 496	1 208	80,7	30	28	1 178	297	66	141	72	112	325	99	66
Skår-Kallebäck 5	1 085	856	78,9	16	16	840	257	28	93	49	52	235	53	53
Torpa 1	878	779	88,7	18	18	761	163	33	73	63	64	244	69	52
Torpa 2	1 682	1 335	79,4	21	20	1 314	276	69	148	74	118	401	144	84
Överås-Kärralund 1	970	831	85,7	8	8	823	470	37	104	64	51	66	18	13
Överås-Kärralund 2	902	806	89,4	7	7	799	355	43	133	62	72	80	35	19
Överås-Kärralund 3	1 710	1 455	85,1	18	18	1 437	494	104	237	98	138	239	77	50

## Valkrets 16 Göteborgs kommun

## Riksdagsvalet 2006 kommun- och valdistriktvis

## Tabell 6 (forts.)

Valkrets Kommun/Kommunvalkrets Valdistrikt	Antal röst- berät- tigade	Röstande			Giltiga valsedlars fördelning efter partier									
		Antal	% av röst- berät- tigade	Med ogiltiga valsedlar	Med giltiga val- sedlar	m	c	fp	kd	mp	s	v	övr	
<b>Hela kommunvalkretsen</b>	<b>88 579</b>	<b>65 032</b>	<b>73,4</b>	<b>1 039</b>	<b>1 006</b>	<b>63 993</b>	<b>12 726</b>	<b>2 397</b>	<b>5 524</b>	<b>3 841</b>	<b>5 693</b>	<b>23 270</b>	<b>6 544</b>	<b>3 998</b>
<b>Samtliga röster</b>		1 765		48	44	1 717	446	63	149	85	179	529	171	95
Därav i vallokal ej räknade förtidsröster														
<b>Göteborg 3</b>														
Annedal-Haga 1	1 660	1 334	80,4	18	17	1 316	341	51	144	57	211	269	165	78
Annedal-Haga 2	1 555	1 266	81,4	22	21	1 244	325	75	128	35	207	267	157	50
Annedal-Haga 3	1 752	1 440	82,2	24	24	1 416	521	82	182	95	130	254	86	66
Annedal-Haga 4	1 742	1 314	75,4	33	32	1 281	358	67	140	81	136	305	125	69
Annedal-Haga 5	1 134	909	80,2	12	12	897	323	56	132	82	123	99	57	25
Guldheden 1	1 362	1 138	83,6	20	18	1 118	382	98	192	61	108	151	81	45
Guldheden 2	1 270	1 037	81,7	7	7	1 030	336	79	133	66	136	148	88	44
Guldheden 3	1 208	985	81,5	10	10	975	262	42	120	81	104	216	96	54
Guldheden 4	1 244	994	79,9	16	16	978	229	80	114	78	109	219	88	61
Guldheden 5	1 513	1 243	82,2	17	15	1 226	271	55	131	74	168	296	143	88
Guldheden 6	1 110	910	82,0	15	14	895	208	44	84	52	136	230	81	60
Johanneberg-Landala 1	1 864	1 338	71,8	20	19	1 318	475	120	194	77	123	207	64	58
Johanneberg-Landala 2	1 417	1 128	79,6	23	22	1 105	423	80	169	58	99	180	43	53
Johanneberg-Landala 3	1 447	1 207	83,4	30	30	1 177	448	84	173	64	120	168	58	62
Johanneberg-Landala 4	1 450	1 217	83,9	20	20	1 197	606	73	174	75	75	116	41	37
Johanneberg-Landala 5	900	672	74,7	12	10	660	173	29	72	32	75	177	67	35
Johanneberg-Landala 6	1 299	1 054	81,1	9	9	1 045	422	65	149	79	86	150	50	44
Johanneberg-Landala 7	1 718	1 397	81,3	26	25	1 371	391	74	163	82	130	328	141	62
Krokslätt 1	1 063	899	84,6	13	13	886	384	50	108	68	74	127	39	36
Krokslätt 2	1 301	1 002	77,0	15	14	987	383	59	120	59	83	167	66	50
Krokslätt 3	1 667	1 299	77,9	17	17	1 282	409	70	184	81	126	271	82	59
Krokslätt 4	1 002	783	78,1	6	6	777	191	67	94	19	131	110	82	83
Krokslätt 5	1 649	1 257	76,2	18	18	1 239	411	82	153	72	143	236	85	57
Krokslätt 6	1 452	1 191	82,0	17	17	1 174	368	69	165	96	97	257	80	42
Krokslätt 7	1 146	918	80,1	8	8	910	283	80	125	41	106	173	54	48
Lunden 1	1 863	1 279	68,7	30	30	1 249	383	70	134	74	120	319	89	60
Lunden 2	1 447	1 118	77,3	22	20	1 096	313	66	134	47	118	274	85	59
Lunden 3	1 272	995	78,2	28	28	967	286	62	112	72	95	230	58	52
Lunden 4	1 278	999	78,2	23	20	976	243	52	118	44	128	253	89	49
Lunden 5	1 599	1 298	81,2	24	24	1 274	468	77	162	71	105	239	88	64
Lunden 6	1 539	1 300	84,5	19	17	1 281	490	67	165	84	112	216	93	54
Masthuggen 1	1 245	949	76,2	19	19	930	276	42	94	31	93	245	103	46

Valkrets 16 Göteborgs kommun

Riksdagsvalet 2006 kommun- och valdistriktvis

Tabell 6 (forts.)

Valkrets Kommun/Kommunvalkrets Valdistrikt	Antal röst- berät- tigade	Antal	Röstande		Giltiga valseدلars fördelning efter partier							öv r	
			% av röst- berät- tigade	Med ogiltiga valseدلar	m	c	fp	kd	mp	s	v		
Masthugget 2	1 265	1 008	79,7	22	21	199	69	107	26	168	197	176	44
Masthugget 3	1 130	902	79,8	12	12	219	36	82	34	126	204	146	43
Masthugget 4	1 057	824	78,0	7	7	200	30	81	32	106	210	97	61
Masthugget 5	1 459	1 238	84,9	25	25	222	55	116	37	269	247	196	71
Masthugget 6	1 564	1 158	74,0	14	14	227	56	98	63	216	254	176	54
Masthugget 7	1 287	1 072	83,3	18	18	186	44	105	54	195	190	216	64
Olivedal 1	1 696	1 295	76,4	15	13	444	87	164	39	179	195	111	61
Olivedal 2	1 356	974	71,8	16	16	314	53	137	48	118	150	93	45
Olivedal 3	1 218	1 014	83,3	17	15	337	60	149	39	104	188	83	37
Olivedal 4	1 339	1 126	84,1	16	16	428	58	177	84	76	181	78	28
Olivedal 5	1 008	851	84,4	21	21	323	45	131	49	83	109	57	33
Olivedal 6	1 598	1 337	83,7	17	17	400	68	177	43	149	252	165	66
Olivedal 7	1 445	1 182	81,8	14	14	418	64	174	61	104	177	122	48
Olskroken 1	1 793	1 435	80,0	31	31	452	69	174	82	130	357	86	54
Olskroken 2	1 288	1 000	77,6	25	23	256	29	84	42	77	359	71	57
Olskroken 3	1 719	1 329	77,3	29	29	330	59	131	46	139	390	125	80
Stampen-Heden 1	1 108	885	79,9	11	11	286	65	103	36	108	186	57	33
Stampen-Heden 2	1 453	1 099	75,6	13	13	341	48	135	52	84	286	80	60
Stampen-Heden 3	1 568	1 223	78,0	24	22	428	40	174	52	83	295	78	49
Stampen-Heden 4	1 722	1 424	82,7	14	13	574	58	171	87	103	290	72	55
Stampen-Heden 5	1 445	1 143	79,1	19	19	535	58	152	60	51	176	48	44
Stampen-Heden 6	1 749	1 361	77,8	25	24	603	58	151	81	110	198	58	77
Stigberget 1	1 202	961	80,0	20	19	177	48	72	34	173	218	176	43
Stigberget 2	1 501	1 214	80,9	24	23	163	64	114	31	242	275	227	74
Stigberget 3	1 305	1 015	77,8	12	12	158	60	85	30	180	247	190	53
Stigberget 4	1 656	1 302	78,6	29	29	157	41	105	39	266	307	278	80
Vasastaden-Centrum 1	1 601	1 242	77,6	12	12	466	59	149	52	113	229	89	73
Vasastaden-Centrum 2	1 592	1 262	79,3	18	18	555	84	143	51	121	190	63	37
Vasastaden-Centrum 3	1 112	886	79,7	7	7	442	39	130	61	62	86	19	40
Vasastaden-Centrum 4	1 673	1 188	71,0	9	9	537	66	134	108	81	151	53	49
Vasastaden-Centrum 5	1 383	1 066	77,1	14	13	508	59	144	54	66	134	38	49
Vasastaden-Centrum 6	1 643	1 346	81,9	17	15	559	70	192	82	135	168	75	48
Vasastaden-Centrum 7	1 702	1 202	70,6	9	9	635	53	165	107	72	90	36	35
<b>Hela kommunvalkretsen</b>	<b>92 805</b>	<b>77 007</b>	<b>83,0</b>	<b>1 235</b>	<b>1 193</b>	<b>24 935</b>	<b>4 228</b>	<b>9 305</b>	<b>4 031</b>	<b>8 446</b>	<b>14 587</b>	<b>6 578</b>	<b>3 662</b>
Samtliga röster													
Därav i vallokal ej räknade förtidsröster		3 573		66	61	1 474	209	437	147	350	504	219	167

Valkrets 16 Göteborgs kommun

Riksdagsvalet 2006 kommun- och valdistriktvis

Valkrets Kommun/Kommunvalkrets Valdistrikt	Antal		Röstande		Giltiga valsedlars fördelning efter partier								
	röst-berättigade	Antal	% av röst-berättigade	Med ogiltiga valsedlar	m	c	fp	kd	mp	s	v	övr	
<b>Göteborg 4</b>													
Askim-Hovås 1	1 360	1 094	80,4	13	512	53	150	122	27	161	24	32	
Askim-Hovås 2	1 159	900	77,7	22	247	31	73	49	59	311	50	58	
Askim-Hovås 3	1 465	1 237	84,4	24	459	75	148	102	57	260	62	50	
Askim-Hovås 4	1 022	887	86,8	8	416	35	111	91	37	146	24	19	
Askim-Hovås 5	1 084	913	84,2	9	422	54	129	103	35	114	24	23	
Askim-Hovås 6	1 377	1 257	91,3	13	589	56	186	130	46	177	23	37	
Askim-Hovås 7	929	798	85,9	2	526	41	86	94	10	27	4	8	
Askim-Hovås 8	1 164	1 004	86,3	4	630	68	113	91	19	54	13	12	
Billdal 1	764	683	89,4	2	443	33	77	67	13	30	3	15	
Billdal 2	1 023	898	87,8	6	481	30	118	78	29	104	26	26	
Billdal 3	1 170	1 053	90,0	4	556	51	149	113	24	119	18	19	
Billdal 4	1 707	1 527	89,5	8	714	98	215	161	67	185	32	47	
Billdal 5	1 148	1 041	90,7	14	391	59	169	90	50	197	29	42	
Billdal 6	1 194	1 034	86,6	11	489	60	119	127	40	142	15	31	
Fiskebäck-Längedrag 1	1 623	1 360	83,8	7	616	73	198	151	38	178	60	39	
Fiskebäck-Längedrag 2	1 433	1 290	90,0	8	502	69	153	191	50	236	37	44	
Fiskebäck-Längedrag 3	1 362	1 262	92,7	5	469	61	187	253	63	161	27	36	
Fiskebäck-Längedrag 4	920	801	87,1	3	300	31	97	223	17	99	14	17	
Fiskebäck-Längedrag 5	1 446	1 290	89,2	3	782	79	145	130	44	66	14	27	
Frölunda-Ruddalen 1	1 148	736	64,1	10	112	20	57	44	47	325	72	49	
Frölunda-Ruddalen 2	985	764	77,6	5	112	17	64	33	44	350	76	63	
Frölunda-Ruddalen 3	1 692	1 148	67,8	16	138	26	61	81	76	489	144	117	
Frölunda-Ruddalen 4	1 916	1 441	75,2	19	289	49	138	118	64	565	96	103	
Grevegården-Ångås 1	1 189	856	72,0	21	139	28	76	58	54	328	89	63	
Grevegården-Ångås 2	1 543	981	63,6	13	128	21	56	103	48	504	69	39	
Grevegården-Ångås 3	1 272	838	65,9	12	111	12	31	53	49	401	97	72	
Grevegården-Ångås 4	1 326	925	69,8	7	203	24	75	94	45	366	75	36	
Hagen-Grimmered 1	991	911	91,9	13	427	43	118	83	48	114	40	25	
Hagen-Grimmered 2	1 247	1 119	89,7	12	500	82	157	126	57	121	23	41	
Hagen-Grimmered 3	1 764	1 503	85,2	4	603	91	165	109	116	256	81	78	
Hagen-Grimmered 4	1 396	1 242	89,0	12	454	69	166	103	112	193	75	58	
Hagen-Grimmered 5	1 548	1 376	88,9	9	545	69	191	122	94	248	54	44	
Högsbotorp-Högsbohöjd 1	1 536	1 159	75,5	9	257	50	125	101	98	373	86	60	
Högsbotorp-Högsbohöjd 2	1 285	1 048	81,6	15	239	49	96	46	81	367	82	73	
Högsbotorp-Högsbohöjd 3	1 309	982	75,0	20	139	30	73	62	85	392	111	70	
Högsbotorp-Högsbohöjd 4	1 124	853	75,9	9	139	38	85	33	98	269	113	69	

Valkrets 16 Göteborgs kommun

Riksdagsvalet 2006 kommun- och valdistriktsvis

Tabell 6 (forts.)

Valkrets Kommun/Kommunvalkrets Valdistrikt	Antal röst- berät- tigade	Antal	Röstande		Giltiga valsedlars fördelning efter partier									
			% av röst- berät- tigade	Med ogiltiga valsedlar	Totalt	Varav blanka	m	c	fp	kd	mp	s	v	övr
Högsbotorp-Högsbohöjd 5	1 414	1 056	74,7	23	22	1 033	155	41	87	39	131	329	151	100
Högsbotorp-Högsbohöjd 6	1 466	1 142	77,9	18	18	1 124	219	64	104	68	109	375	122	63
Järnbrott-Tofta 1	1 343	1 049	78,1	20	19	1 029	222	32	103	49	62	402	102	57
Järnbrott-Tofta 2	1 367	1 106	80,9	17	17	1 089	249	47	104	80	76	351	100	82
Järnbrott-Tofta 3	1 074	799	74,4	4	4	795	144	13	62	52	36	340	77	71
Järnbrott-Tofta 4	886	640	72,2	13	12	627	89	19	57	45	32	277	52	56
Kaverös-Flatås 1	1 571	1 241	79,0	17	17	1 224	220	52	122	97	92	445	105	91
Kaverös-Flatås 2	1 513	1 273	84,1	20	20	1 253	235	43	117	99	96	466	115	82
Kaverös-Flatås 3	1 465	1 180	80,5	17	16	1 163	278	40	140	87	90	361	80	87
Kaverös-Flatås 4	1 203	915	76,1	29	29	886	167	25	97	44	53	348	79	73
Kungsladugård-Sanna 1	1 390	1 103	79,4	30	29	1 073	152	32	87	22	217	282	208	73
Kungsladugård-Sanna 2	1 265	1 026	81,1	17	17	1 009	144	44	68	31	232	223	194	73
Kungsladugård-Sanna 3	1 362	1 068	78,4	34	32	1 034	138	55	91	31	200	252	200	67
Kungsladugård-Sanna 4	1 602	1 319	82,3	18	18	1 301	303	81	150	65	251	214	176	61
Kungsladugård-Sanna 5	1 183	950	80,3	10	10	940	177	63	86	64	154	219	113	64
Kungsladugård-Sanna 6	1 397	1 142	81,7	25	24	1 117	156	59	76	16	242	261	246	61
Kungsladugård-Sanna 7	1 654	1 248	75,5	27	25	1 221	199	58	101	45	183	319	217	99
Majorna 1	1 281	965	75,3	17	16	948	222	38	93	54	100	251	128	62
Majorna 2	1 071	842	78,6	7	7	835	184	32	77	23	110	229	131	49
Majorna 3	1 814	1 404	77,4	30	30	1 374	194	75	123	52	264	295	273	98
Majorna 4	1 155	947	82,0	14	14	933	177	55	83	54	162	191	159	52
Majorna 5	1 747	1 381	79,0	36	34	1 345	311	66	132	63	180	349	164	80
Majorna 6	1 601	1 294	80,8	28	27	1 266	312	57	131	77	136	337	145	71
Näset-Önnered 1	1 233	1 113	90,3	8	8	1 105	557	44	163	141	30	115	19	36
Näset-Önnered 2	1 624	1 472	90,6	8	8	1 464	638	40	215	197	55	249	29	41
Näset-Önnered 3	1 453	1 313	90,4	10	9	1 303	587	59	199	161	41	190	25	41
Näset-Önnered 4	1 303	1 132	86,9	9	9	1 123	438	46	142	271	25	163	17	21
Näset-Önnered 5	1 506	1 325	88,0	20	19	1 305	430	56	139	176	63	333	68	40
Näset-Önnered 6	900	758	84,2	9	9	749	175	23	73	61	36	254	59	68
Näset-Önnered 7	1 310	994	75,9	16	16	978	138	33	55	72	54	437	100	89
Skattegården-Guldringen 1	1 906	1 427	74,9	21	20	1 406	291	42	132	165	70	517	95	94
Skattegården-Guldringen 2	1 866	1 665	89,2	20	19	1 645	586	51	224	290	62	346	44	42
Skattegården-Guldringen 3	1 797	1 473	82,0	28	28	1 445	284	38	127	136	73	576	111	100
Styrso 1	900	769	85,4	6	6	763	177	37	60	77	135	161	66	50
Styrso 2	1 167	946	81,1	14	14	932	245	53	104	167	78	149	84	52
Styrso 3	1 326	1 156	87,2	12	11	1 144	224	44	136	534	22	123	27	34



Valkrets 16 Göteborgs kommun

Riksdagsvalet 2006 kommun- och valdistriktsvis

Tabell 6 (forts.)

Valkrets Kommun/Kommunvalkrets Valdistrikt	Antal röst- berät- tigade	Antal	Röstande		Giltiga valsedlars fördelning efter partier														
			% av röst- berät- tigade	Med ogiltiga valsedlar	Med giltiga val- sedlar	m	c	fp	kd	mp	s	v	övr						
<b>Hela kommunvalkretsen</b>																			
<b>Samtliga röster</b> Därav i vallokal ej räknade förtidsröster	<b>96 736</b>	<b>80 866</b>	<b>83,6</b>	<b>1 051</b>	<b>1 019</b>	<b>79 815</b>	<b>24 328</b>	<b>3 516</b>	<b>8 629</b>	<b>7 532</b>	<b>6 094</b>	<b>19 501</b>	<b>6 097</b>	<b>4 118</b>					
		2 022		27	26	1 995	832	84	212	92	201	344	134	96					
<b>Hela valkretsen</b>																			
<b>Samtliga röster</b> Därav i vallokal ej räknade förtidsröster	<b>373 836</b>	<b>297 341</b>	<b>79,5</b>	<b>4 615</b>	<b>4 467</b>	<b>292 726</b>	<b>78 679</b>	<b>13 076</b>	<b>29 981</b>	<b>19 698</b>	<b>24 694</b>	<b>84 693</b>	<b>25 407</b>	<b>16 498</b>					
		9 064		181	170	8 883	3 219	409	965	386	914	1 877	656	457					

Valkrets 17 Västra Götalands läns västra

Riksdagsvalet 2006 kommun- och valdistriktvis

Valkrets Kommun Valdistrikt	Antal röst- berät- tigade	Antal	Röstande		Giltiga valsedlars fördelning efter partier							öv r							
			% av röst- berät- tigade	Med ogiltiga valsedlar	Med giltiga val- sedlar	m	c	fp	kd	mp	s		v						
			Varav	Totalt															
<b>17 Västra Götalands läns västra</b>																			
<b>1401 Härryda</b>																			
Härryda	1 604	1 250	77,9	26	26	1 224	333	91	90	66	45	420	75	104					
Landvetter 1	1 653	1 347	81,5	31	31	1 316	365	79	99	85	52	450	95	91					
Landvetter 2	1 282	1 070	83,5	29	28	1 041	258	52	113	74	42	385	63	54					
Landvetter 3	1 620	1 441	89,0	29	28	1 412	458	106	176	99	72	372	61	68					
Landvetter 4	1 557	1 375	88,3	19	19	1 356	408	90	135	83	71	423	75	71					
Mölnlycke 1	1 368	1 196	87,4	20	19	1 176	403	84	159	121	63	245	50	51					
Mölnlycke 2	1 460	1 069	73,2	15	14	1 054	158	40	85	41	84	467	88	91					
Mölnlycke 3	1 334	1 117	83,7	18	18	1 099	283	53	113	100	67	371	57	55					
Mölnlycke 4	1 488	1 372	92,2	19	19	1 353	462	112	230	113	94	253	50	39					
Mölnlycke 5	1 411	1 224	86,7	15	15	1 209	388	95	152	93	66	316	56	43					
Mölnlycke 6	1 377	1 283	93,2	15	15	1 268	463	99	172	133	67	254	41	39					
Mölnlycke 7	1 233	1 037	84,1	15	14	1 022	307	54	92	74	45	318	62	70					
Mölnlycke 8	1 303	1 135	87,1	23	23	1 112	355	91	114	100	76	298	49	38					
Hindås	1 908	1 603	84,0	32	31	1 571	540	107	189	105	87	368	98	77					
Ravlanda	1 248	1 033	82,8	15	15	1 018	215	98	69	78	55	370	64	69					
Hällingsjö	1 033	885	85,7	25	24	860	250	79	51	55	47	274	52	52					
<b>Hela kommunen</b>	<b>22 879</b>	<b>19 620</b>	<b>85,8</b>	<b>348</b>	<b>341</b>	<b>19 272</b>	<b>5 711</b>	<b>1 339</b>	<b>2 056</b>	<b>1 421</b>	<b>1 055</b>	<b>5 620</b>	<b>1 050</b>	<b>1 020</b>					
Därav i vallokal ej räknade förtidsröster		183		2	2	181	65	9	17	10	22	36	14	8					
<b>1482 Kungälv</b>																			
Kungälv 1	1 049	775	73,9	12	12	763	128	33	66	49	30	358	52	47					
Kungälv 2	1 072	784	73,1	25	23	759	115	30	53	33	33	351	88	56					
Kungälv 3	840	663	78,9	16	16	647	103	17	53	29	19	315	60	51					
Kungälv 4	811	738	91,0	9	9	729	203	31	107	95	22	204	35	32					
Kungälv 5	1 039	878	84,5	17	17	861	219	42	94	73	24	316	51	42					
Kungälv 6	1 198	989	82,6	17	17	972	305	50	100	69	75	269	58	46					
Kungälv 7	1 426	1 208	84,7	17	16	1 191	283	39	123	101	35	476	47	87					
Kungälv 8	926	794	85,7	13	13	781	201	41	59	73	50	285	38	34					
Kungälv 9	934	812	86,9	9	9	803	178	59	75	56	55	299	45	36					
Kungälv 10	1 122	988	88,1	25	24	963	200	41	100	64	62	388	52	56					
Kungälv 11	1 245	1 084	87,1	26	26	1 058	258	45	87	78	45	396	82	67					
Marstrand	1 243	1 022	82,2	19	19	1 003	433	58	110	125	37	193	16	31					
Harestad	745	652	87,5	14	13	638	144	96	37	41	32	191	47	50					
Torsby 1	1 005	838	83,4	23	23	815	171	101	70	80	30	279	33	51					

Valkrets 17 Västra Götalands läns västra

Riksdagsvalet 2006 kommun- och valdistriktvis

Tabell 6 (forts.)

Valkrets Kommun	Valdistrikt	Antal röst- berät- tigade	Röstande		Giltiga valsedlars fördelning efter partier										
			Antal	% av röst- berät- tigade	Med ogiltiga valsedlar	Med giltiga valsedlar	m	c	fp	kd	mp	s	v	övr	
			Totalt	Varav blanka											
Torsby 2		1 234	1 070	86,7	17	17	1 053	290	163	75	88	69	272	40	56
Lycke		1 134	974	85,9	6	6	968	363	73	98	92	39	218	37	48
Ytterby 1		1 359	1 188	87,4	15	15	1 173	370	85	124	113	51	347	33	50
Ytterby 2		1 185	1 001	84,5	10	10	991	278	59	86	106	34	322	64	42
Ytterby 3		1 047	925	88,3	16	16	909	242	52	106	86	52	304	31	36
Ytterby 4		1 475	1 154	78,2	14	14	1 140	289	75	87	89	38	412	65	85
Romelanda 1		602	515	85,5	10	10	505	105	85	28	27	18	169	28	45
Romelanda 2		1 562	1 349	86,4	24	24	1 325	303	117	108	141	40	465	58	93
Kareby		1 361	1 165	85,6	20	20	1 145	254	150	67	103	55	395	44	77
Hälta		800	719	89,9	24	23	695	200	103	52	60	41	163	34	42
Solberga 1		1 437	1 277	88,9	27	27	1 250	343	117	83	123	40	394	57	93
Solberga 2		1 518	1 321	87,0	28	28	1 293	364	179	99	150	56	329	48	68
<b>Hela kommunen</b>		<b>29 369</b>	<b>25 297</b>	<b>86,1</b>	<b>465</b>	<b>459</b>	<b>24 832</b>	<b>6 516</b>	<b>1 961</b>	<b>2 173</b>	<b>2 165</b>	<b>1 116</b>	<b>8 192</b>	<b>1 261</b>	<b>1 448</b>
Därav i vallokal ej räknade förtidsröster			414		12	12	402	174	20	26	21	34	82	18	27
<b>1484 Lysekil</b>															
Lysekil 1		1 273	1 042	81,9	14	14	1 028	261	32	148	54	49	379	58	47
Lysekil 2		1 275	937	73,5	15	14	922	175	19	90	27	45	435	79	52
Lysekil 3		1 421	1 112	78,3	23	23	1 089	201	27	100	51	63	512	79	56
Lysekil 4		1 306	1 095	83,8	20	19	1 075	200	21	118	31	38	564	57	46
Lysekil 5		440	349	79,3	8	7	341	49	9	30	14	16	172	23	28
Lyse		1 265	1 045	82,6	28	28	1 017	218	71	84	56	73	410	55	50
Skafthö		1 312	1 111	84,7	19	19	1 092	302	71	177	198	53	236	33	22
Bro		804	637	79,2	8	7	629	138	79	40	31	22	242	34	43
Brastad 1		1 144	907	79,3	20	20	887	155	56	57	37	22	441	39	80
Brastad 2		1 335	1 059	79,3	30	30	1 029	163	52	89	49	30	541	47	58
<b>Hela kommunen</b>		<b>11 575</b>	<b>9 455</b>	<b>81,7</b>	<b>186</b>	<b>182</b>	<b>9 269</b>	<b>1 918</b>	<b>445</b>	<b>950</b>	<b>553</b>	<b>432</b>	<b>3 975</b>	<b>510</b>	<b>486</b>
Därav i vallokal ej räknade förtidsröster			161		1	1	160	56	8	17	5	21	43	6	4
<b>1430 Munkedal</b>															
Munkedal 1		1 280	967	75,5	18	18	949	278	106	46	76	36	318	32	57
Munkedal 2		1 617	1 252	77,4	26	25	1 226	214	113	88	74	21	611	60	45
Munkedal 3		1 475	1 177	79,8	27	25	1 150	181	93	53	97	47	532	79	68
Munkedal 5		1 111	863	77,7	37	37	826	141	144	61	61	31	297	39	52
Munkedal 6		1 154	883	76,5	27	27	856	166	152	59	63	26	301	41	48

## Valkrets 17 Västra Götalands läns västra

## Riksdagsvalet 2006 kommun- och valdistriktvis

## Tabell 6 (forts.)

Valkrets Kommun Valdistrikt	Antal röst- berät- tigade	Antal	Röstande		Giltiga valsedlars fördelning efter partier							öv r		
			% av röst- berät- tigade	Med ogiltiga valsedlar	Med giltiga valsedlar	m	c	fp	kd	mp	s		v	
Munkedal 8	1 258	969	77,0	24	24	94,5	197	246	43	106	32	235	29	57
<b>Helä kommunen</b>	<b>7 895</b>	<b>6 209</b>	<b>78,6</b>	<b>163</b>	<b>160</b>	<b>6 046</b>	<b>1 214</b>	<b>860</b>	<b>354</b>	<b>483</b>	<b>198</b>	<b>2 316</b>	<b>286</b>	<b>335</b>
Därav i vallokal ej räknade förtidsröster		98		4	4	94	37	6	4	6	5	22	6	8
<b>1481 Mölndal</b>														
Stadshuset	1 499	1 017	67,8	18	18	99,9	268	49	109	70	53	324	66	60
Fåssberg 1	1 260	981	77,9	15	15	96,6	230	53	112	69	44	320	71	67
Fåssberg 2	1 295	1 099	84,9	18	18	1 081	265	48	115	98	50	376	69	60
Lindhaga	892	805	90,2	12	12	793	289	44	137	72	29	173	25	24
Västerberg	1 669	1 269	76,0	28	25	1 241	212	37	104	73	75	522	117	101
Balltorp	1 868	1 529	81,9	34	34	1 495	400	41	151	96	68	540	98	101
Broslätt	1 545	1 201	77,7	21	21	1 180	280	41	149	97	58	389	91	75
Aby 1	906	677	74,7	12	12	665	139	13	66	32	32	257	71	56
Aby 2	1 116	835	74,8	18	18	817	146	33	66	44	33	354	76	65
Tolltorp 1	1 183	992	83,9	15	15	977	298	68	117	93	64	229	60	48
Bosgården	1 478	1 155	78,1	19	18	1 136	288	76	135	91	57	360	59	70
Tolltorp 2	1 235	1 112	90,0	11	11	1 101	396	94	176	74	69	191	55	46
Krokslätt	1 291	1 003	77,7	22	21	981	245	65	108	49	105	274	75	60
Sörgården 1	1 075	917	85,3	5	5	912	298	66	128	90	74	156	68	32
Sörgården 2	1 165	1 010	86,7	16	16	994	326	72	162	61	97	196	34	46
Eklanda	1 599	1 435	89,7	20	20	1 415	486	82	192	95	82	358	58	62
Hallen	1 823	1 588	87,1	31	30	1 557	490	86	189	168	68	394	71	91
Brattås 1	1 335	959	71,8	18	17	941	182	44	77	69	48	342	86	93
Brattås 2	1 395	1 218	87,3	25	25	1 193	286	68	126	90	58	431	74	60
Stretted	988	879	89,0	17	17	862	293	63	94	62	35	241	38	36
Skånålla 1	1 611	1 388	86,2	30	30	1 358	425	78	159	115	60	389	67	65
Almås	1 199	957	79,8	13	11	944	218	37	102	61	48	324	77	77
Välås	1 574	1 419	90,2	21	21	1 398	397	75	185	99	61	446	65	70
Sinntorp 1	1 289	1 089	84,5	15	13	1 074	287	61	95	90	42	365	62	72
Hällesåker	1 386	1 138	82,1	20	20	1 118	245	107	94	75	51	344	88	114
Sinntorp 2	1 556	1 337	85,9	23	21	1 314	370	82	142	106	63	408	57	86
Skånålla 2	1 065	921	86,5	20	20	901	243	42	108	75	37	316	44	36
Lackarebäck	1 616	1 380	85,4	17	17	1 363	530	88	201	125	83	263	30	43
Kvarnby	1 547	1 307	84,5	27	27	1 280	379	74	163	105	67	343	79	70
Glasberget	1 473	1 280	86,9	17	17	1 263	292	85	107	97	100	424	98	60
Rävekärr 1	1 376	1 185	86,1	32	31	1 153	352	45	145	95	67	326	73	50

Valkrets 17 Västra Götalands läns västra

Riksdagsvalet 2006 kommun- och valdistriktvis

Tabell 6 (forts.)

Valkrets Kommun Valdistrikt	Antal röst- berät- tigade	Antal	Röstande			Giltiga valsedlars fördelning efter partier									
			% av röst- berät- tigade	Med ogiltiga valsedlar	Med giltiga valsedlar	m	c	fp	kd	mp	s	v	övr		
Rävekårr 2	1 336	1 093	81,8	31	30	274	69	122	86	47	324	81	59		
<b>Hela kommunen</b>	<b>43 645</b>	<b>36 728</b>	<b>84,2</b>	<b>650</b>	<b>635</b>	<b>10 030</b>	<b>2 015</b>	<b>4 190</b>	<b>2 756</b>	<b>1 982</b>	<b>10 801</b>	<b>2 217</b>	<b>2 087</b>		
Därav i vallokal ej räknade förtidsröster		553		9	9	201	29	60	29	57	102	34	32		
<b>1421 Orust</b>															
Tegneby	1 109	938	84,6	15	14	235	197	79	68	33	236	34	41		
Röra Östra	1 394	1 120	80,3	18	18	266	113	92	107	48	363	53	60		
Röra Västra	858	679	79,1	14	14	200	59	55	55	30	215	30	21		
Stala	1 602	1 347	84,1	22	22	323	150	92	104	52	447	70	87		
Längelanda 1	1 050	888	84,6	20	20	179	153	51	50	44	286	40	65		
Längelanda 2	1 172	941	80,3	32	32	237	86	82	61	31	309	50	53		
Mvickleby	1 006	842	83,7	19	19	174	134	47	62	56	231	62	57		
Torp	1 181	972	82,3	23	22	282	90	58	63	72	290	49	45		
Mollösund	276	247	89,5	2	2	84	6	41	22	4	59	16	13		
Gullholmen	142	120	84,5	3	3	55	10	5	25	4	11	5	2		
Morianda Östra	1 390	1 125	80,9	17	16	271	83	93	97	51	405	53	55		
Morianda Västra	817	660	80,8	8	8	179	50	78	66	31	162	29	57		
<b>Hela kommunen</b>	<b>11 997</b>	<b>9 966</b>	<b>83,1</b>	<b>193</b>	<b>190</b>	<b>2 517</b>	<b>1 139</b>	<b>783</b>	<b>784</b>	<b>467</b>	<b>3 027</b>	<b>495</b>	<b>561</b>		
Därav i vallokal ej räknade förtidsröster		87		0	0	32	8	10	4	11	13	4	5		
<b>1402 Partille</b>															
Partille 1	1 847	1 549	83,9	20	20	327	106	137	136	119	475	141	88		
Partille 2	1 580	1 363	86,3	16	16	402	65	132	110	85	380	89	84		
Partille 3	1 171	757	64,6	16	15	88	19	40	26	58	357	80	73		
Partille 4	1 454	1 224	84,2	25	25	328	49	116	92	40	413	85	76		
Partille 5	1 316	1 063	80,8	9	8	314	47	105	75	52	336	63	62		
Partille 6	1 473	1 070	72,6	18	16	168	39	60	62	33	504	94	92		
Partille 7	1 345	1 185	88,1	34	33	290	34	132	94	39	430	71	61		
Partille 8	1 406	1 057	75,2	17	16	262	19	106	65	46	384	67	91		
Partille 9	1 249	1 085	86,9	19	19	289	43	121	67	59	364	58	65		
Partille 10	1 783	1 588	89,1	18	17	567	84	180	148	94	372	56	69		
Partille 11	1 219	993	81,5	15	14	268	33	97	83	43	344	49	61		
Sävedalen 1	1 636	1 432	87,5	9	7	531	96	199	129	67	283	59	59		
Sävedalen 2	1 350	1 201	89,0	16	16	497	49	143	140	55	189	53	59		
Sävedalen 3	1 402	1 192	85,0	10	9	414	51	153	135	62	229	56	82		

Valkrets 17 Västra Götalands läns västra

Riksdagsvalet 2006 kommun- och valdistriktvis

Tabell 6 (forts.)

Valkrets Kommun Valdistrikt	Antal röst- berät- tigade	Antal	Röstande		Giltiga valsedlars fördelning efter partier									
			% av röst- berät- tigade	Med ogiltiga valsedlar	Med giltiga val- sedlar	m	c	fp	kd	mp	s	v	övr	
Sävedalen 4	1 325	1 053	79,5	15	15	1 038	158	34	85	58	65	438	108	92
Sävedalen 5	1 421	1 282	90,2	10	9	1 272	409	84	182	148	68	284	40	57
Sävedalen 6	1 363	1 214	89,1	17	17	1 197	339	68	151	124	62	315	57	81
<b>Hela kommunen</b>	<b>24 340</b>	<b>20 535</b>	<b>84,4</b>	<b>285</b>	<b>273</b>	<b>20 250</b>	<b>5 726</b>	<b>931</b>	<b>2 163</b>	<b>1 707</b>	<b>1 058</b>	<b>6 158</b>	<b>1 242</b>	<b>1 265</b>
Därav i vallokal ej räknade förtidsröster		227		1	1	226	75	11	24	15	11	61	16	13
<b>1427 Sotenäs</b>														
Kungshamns Södra	1 246	983	78,9	14	14	969	330	52	97	96	23	302	29	40
Kungshamns Norra	1 198	961	80,2	18	17	943	265	43	85	78	21	365	37	49
Askum-Malmön	1 248	1 021	81,8	18	18	1 003	279	77	95	81	35	334	38	64
Smögen	1 202	1 017	84,6	13	13	1 004	407	52	182	147	21	165	10	20
Hunnebostrand	1 653	1 310	79,2	25	25	1 285	305	76	107	121	48	504	66	58
Tossene-Bovalls	988	781	79,0	12	12	769	199	79	53	57	49	236	43	53
<b>Hela kommunen</b>	<b>7 535</b>	<b>6 188</b>	<b>82,1</b>	<b>101</b>	<b>100</b>	<b>6 087</b>	<b>1 837</b>	<b>387</b>	<b>626</b>	<b>589</b>	<b>201</b>	<b>1 929</b>	<b>223</b>	<b>295</b>
Därav i vallokal ej räknade förtidsröster		115		1	1	114	52	8	7	9	4	23	0	11
<b>1415 Stenungsund</b>														
Spekeröd	854	687	80,4	10	10	677	152	96	60	51	41	185	35	57
Norum 1	1 863	1 433	76,9	17	17	1 416	461	71	157	113	46	407	59	102
Norum 2	1 416	1 133	80,0	25	25	1 108	227	51	94	63	53	470	61	89
Norum 3	1 314	1 080	82,2	11	11	1 069	238	68	99	81	49	409	50	75
Norum 4	1 511	1 279	84,6	27	25	1 252	440	70	134	95	66	332	55	60
Norum 5	1 772	1 508	85,1	20	20	1 488	449	79	159	117	57	500	54	73
Norum 6	1 447	977	67,5	28	28	949	170	30	73	46	53	388	88	101
Ödsmäl	1 907	1 615	84,7	31	31	1 584	486	172	112	103	96	449	71	95
Ucklum	1 402	1 124	80,2	23	23	1 101	352	108	57	93	51	337	63	117
Jörlanda 1	1 659	1 429	86,1	29	29	1 400	352	161	117	133	75	376	90	96
Jörlanda 2	1 948	1 724	88,5	28	28	1 696	549	118	182	119	90	484	68	86
<b>Hela kommunen</b>	<b>17 093</b>	<b>14 314</b>	<b>83,7</b>	<b>258</b>	<b>256</b>	<b>14 056</b>	<b>3 907</b>	<b>1 040</b>	<b>1 269</b>	<b>1 030</b>	<b>708</b>	<b>4 420</b>	<b>710</b>	<b>972</b>
Därav i vallokal ej räknade förtidsröster		325		9	9	316	108	16	25	16	31	83	16	21
<b>1486 Strömstad</b>														
Strömstad 1	2 067	1 546	74,8	44	44	1 502	344	119	171	95	85	552	66	70
Strömstad 2	1 530	1 083	70,8	23	23	1 060	220	101	119	55	41	437	51	36

Valkrets 17 Västra Götalands läns västra

Riksdagsvalet 2006 kommun- och valdistriktvis

Tabell 6 (forts.)

Valkrets Kommun	Antal röst- berät- tigade	Antal	Röstande			Giltiga valsedlars fördelning efter partier								
			% av röst- berät- tigade	Med ogiltiga valsedlar	Varav blanka	Med giltiga valsedlar	m	c	fp	kd	mp	s	v	övr
Strömstad södra	1 705	1 309	76,8	19	18	1 290	299	140	109	81	68	461	73	59
Skee 2	641	472	73,6	7	6	465	67	155	21	20	27	118	38	19
Skee 3	743	535	72,0	13	13	522	98	114	30	29	14	199	21	17
Näsinge-Lommelund	337	239	70,9	3	3	236	39	59	15	15	11	75	9	13
Hogdal	271	195	72,0	5	5	190	52	37	16	8	3	61	8	5
Tjärnö 1	523	438	83,7	10	10	428	89	74	56	41	34	108	19	7
Tjärnö 2	334	238	71,3	2	2	236	71	24	44	35	12	36	9	5
<b>Hela kommunen</b>	<b>8 151</b>	<b>6 177</b>	<b>75,8</b>	<b>129</b>	<b>127</b>	<b>6 048</b>	<b>1 322</b>	<b>832</b>	<b>590</b>	<b>382</b>	<b>317</b>	<b>2 068</b>	<b>299</b>	<b>238</b>
Därav i vallokal ej räknade förtidsröster		122		3	3	119	43	9	9	3	22	21	5	7
<b>1435 Tanum</b>														
Tanums Norra	1 361	1 017	74,7	23	23	994	240	162	77	77	43	331	23	41
Kämpersvik	341	276	80,9	10	10	266	79	42	13	27	17	54	17	17
Tanums Södra	781	611	78,2	17	17	594	149	137	40	39	21	168	10	30
Grebbestad	1 754	1 400	79,8	41	35	1 359	492	133	197	79	75	287	46	50
Lur	629	518	82,4	19	19	499	143	125	33	31	19	106	15	27
Bullaren	1 120	876	78,2	24	24	852	204	269	29	55	28	185	25	57
Hamburgsund	820	647	78,9	14	14	633	160	74	68	40	31	209	29	22
Rabbalshede	424	333	78,5	10	10	323	64	99	17	19	12	82	12	18
Kville	784	638	81,4	14	14	624	126	204	27	40	23	150	21	33
Fjällbacka	823	661	80,3	12	12	649	211	58	84	62	21	160	27	26
Svenneby-Bottna	676	548	81,1	8	8	540	89	93	58	55	51	129	28	37
<b>Hela kommunen</b>	<b>9 513</b>	<b>7 618</b>	<b>80,1</b>	<b>195</b>	<b>189</b>	<b>7 423</b>	<b>1 991</b>	<b>1 409</b>	<b>649</b>	<b>528</b>	<b>352</b>	<b>1 874</b>	<b>259</b>	<b>361</b>
Därav i vallokal ej räknade förtidsröster		93		3	3	90	34	13	6	4	11	13	6	3
<b>1419 Tjörn</b>														
Valla 1	1 106	958	86,6	20	20	938	307	53	123	132	38	219	38	28
Valla 2	1 131	974	86,1	17	17	957	254	69	102	120	51	253	63	45
Valla 3	1 252	1 020	81,5	19	19	1 001	277	60	116	76	63	317	50	42
Skårhamn 1	1 466	1 213	82,7	24	23	1 189	421	63	158	193	34	254	32	34
Skårhamn 2	1 094	918	83,9	13	13	905	314	58	136	134	29	183	21	30
Bleket-Klädesholmen	1 042	926	88,9	15	15	911	264	57	94	223	44	164	30	35
Stenkyrka	1 793	1 421	79,3	28	28	1 393	348	122	125	163	57	428	63	87
Dyrön	225	201	89,3	0	0	201	51	9	12	93	3	27	4	2
Astol	201	168	83,6	3	3	165	40	4	18	78	1	17	2	5

Valkrets 17 Västra Götalands läns västra

Riksdagsvalet 2006 kommun- och valdistriktvis

Tabell 6 (forts.)

Valkrets Kommun Valdistrikt	Antal röst- berät- tigade	Antal	Röstande		Giltiga valsedlars fördelning efter partier										öv r
			% av röst- berät- tigade	Med ogiltiga valsedlar	Med giltiga valsedlar	m	c	fp	kd	mp	s	v			
Rönäng	1 151	956	83,1	13	13	274	49	98	210	31	207	27	47		
Klövedal	1 155	957	82,9	12	12	246	65	73	105	46	316	47	47		
<b>Hela kommunen</b>	<b>11 616</b>	<b>9 901</b>	<b>85,2</b>	<b>167</b>	<b>166</b>	<b>2 871</b>	<b>618</b>	<b>1 080</b>	<b>1 546</b>	<b>407</b>	<b>2 416</b>	<b>387</b>	<b>409</b>		
Därav i vallokal ej räknade förtidsröster		189		3	3	75	9	25	19	10	31	10	7		
<b>1485 Uddevalla</b>															
Uddevalla 1	1 348	1 024	76,0	17	16	237	64	51	64	40	421	48	82		
Uddevalla 2	997	784	78,6	24	23	200	33	60	51	44	282	46	44		
Uddevalla 3	1 162	798	68,7	29	29	115	21	63	46	50	333	70	71		
Uddevalla 4	1 293	1 132	87,5	23	23	270	56	101	82	71	405	52	72		
Uddevalla 5	1 298	1 006	77,5	32	31	228	45	76	64	48	385	56	72		
Uddevalla 6	1 465	1 081	73,8	20	20	259	41	89	52	37	457	55	71		
Uddevalla 7	1 346	1 070	79,5	19	18	201	32	67	79	36	457	73	106		
Uddevalla 8	1 405	1 068	76,0	18	18	295	28	77	77	39	416	37	81		
Uddevalla 9	1 231	953	77,4	17	17	239	37	72	76	39	358	59	56		
Ljungs 1	1 174	1 007	85,8	10	10	233	77	94	222	59	239	43	30		
Ljungs 2	1 049	912	86,9	8	8	222	58	62	138	55	299	32	38		
Ljungs 3	842	741	88,0	21	21	305	40	73	67	49	131	31	24		
Grinneröd-Resteröd	944	805	85,3	14	13	222	67	55	133	59	162	49	44		
Forshälla 1	1 596	1 398	87,6	15	14	435	127	97	118	71	404	60	71		
Forshälla 2	548	446	81,4	10	10	88	58	20	47	20	155	22	26		
Bokenäs-Dragsmark	1 252	1 050	83,9	25	25	255	122	79	67	61	307	68	66		
Skredsvik östra	535	456	85,2	9	9	97	41	30	29	14	192	18	26		
Högås-Skredsvik	1 072	921	85,9	27	26	215	120	82	63	28	281	49	56		
Skredsvik västra	542	474	87,5	6	5	123	71	29	24	12	153	23	33		
Herrestads 1	1 201	1 040	86,6	12	12	241	118	89	88	51	365	32	44		
Herrestads 2	828	718	86,7	15	14	159	44	45	58	30	293	31	43		
Herrestads 3	1 299	1 144	88,1	25	25	326	37	99	94	41	427	33	62		
Lane-Ryr	1 239	1 028	83,0	21	21	210	151	45	91	28	362	35	85		
Båve 1	1 207	896	74,2	25	25	131	27	48	42	35	477	39	72		
Båve 2	971	658	67,8	10	10	87	29	34	30	23	315	44	86		
Båve 3	938	717	76,4	6	6	91	20	39	47	35	391	41	47		
Båve 4	1 257	967	76,9	24	24	193	43	72	49	57	420	52	77		
Båve 5	1 351	1 072	79,3	22	22	216	54	87	48	63	429	76	77		
Båve 6	1 103	865	78,4	22	22	144	22	66	62	35	410	49	55		
Båve 7	793	528	66,6	9	8	47	10	25	16	27	281	59	54		



Valkrets 17 Västra Götalands läns västra

Riksdagsvalet 2006 kommun- och valdistriktvis

Tabell 6 (forts.)

Valkrets Kommun Valdistrikt	Antal röst- berät- tigade	Antal	Röstande			Giltiga valsedlars fördelning efter partier									
			% av röst- berät- tigade	Med ogiltiga valsedlar	Med giltiga valsedlar	m	c	fp	kd	mp	s	v	övr		
Båve 8	864	533	61,7	9	8	65	17	20	25	15	289	42	51		
Båve 9	1 282	1 149	89,6	20	20	309	59	130	81	31	435	36	48		
Båve 10	1 020	891	87,4	18	17	192	36	66	61	19	401	47	51		
Båve 11	958	842	87,9	19	19	179	24	77	51	40	350	47	55		
Båve 12	1 038	910	87,7	22	22	198	36	63	62	43	390	33	63		
<b>Hela kommunen</b>	<b>38 448</b>	<b>31 491</b>	<b>81,9</b>	<b>638</b>	<b>625</b>	<b>7 139</b>	<b>1 891</b>	<b>2 311</b>	<b>2 424</b>	<b>1 436</b>	<b>11 987</b>	<b>1 612</b>	<b>2 053</b>		
Därav i vallokal ej räknade förtidsröster		407		15	14	112	26	29	20	31	115	25	34		
<b>1407 Öckerö</b>															
Björkö	1 090	975	89,4	15	15	295	43	131	95	55	255	33	53		
Fotö	462	415	89,8	4	4	100	20	25	174	11	62	10	9		
Grötö-Kalvsund	229	208	90,8	2	2	63	12	14	15	19	54	26	3		
Hyppelå	159	146	91,8	0	0	59	3	10	28	1	26	13	6		
Hälsö	505	449	88,9	7	7	137	8	44	65	33	116	23	16		
Hönö 1	1 323	1 154	87,2	30	30	318	42	104	228	43	277	49	63		
Hönö 2	1 151	975	84,7	24	23	246	29	69	142	32	323	48	62		
Källö-Knippla	331	280	84,6	6	6	95	7	25	29	6	83	14	15		
Rörö	220	193	87,7	3	3	54	6	14	78	4	25	4	5		
Öckerö 1	1 345	1 178	87,6	22	22	298	17	120	368	36	234	33	50		
Öckerö 2	1 139	968	85,0	18	18	302	42	98	196	37	196	27	52		
Hönö 3	1 296	1 138	87,8	22	22	280	38	86	303	71	258	42	38		
<b>Hela kommunen</b>	<b>9 250</b>	<b>8 151</b>	<b>88,1</b>	<b>154</b>	<b>153</b>	<b>2 271</b>	<b>268</b>	<b>743</b>	<b>1 733</b>	<b>357</b>	<b>1 922</b>	<b>326</b>	<b>377</b>		
Därav i vallokal ej räknade förtidsröster		72		1	1	24	1	3	12	9	13	4	5		
<b>Hela valkretsen</b>															
<b>Samtliga röster</b>	<b>253 306</b>	<b>211 650</b>	<b>83,6</b>	<b>3 932</b>	<b>3 856</b>	<b>54 970</b>	<b>15 135</b>	<b>19 937</b>	<b>18 101</b>	<b>10 086</b>	<b>66 705</b>	<b>10 877</b>	<b>11 907</b>		
Därav i vallokal ej räknade förtidsröster		3 046		64	63	1 088	173	262	173	279	658	164	185		

## Valkrets 18 Västra Götalands läns norra

## Riksdagsvalet 2006 kommun- och valdistriktsvis

## Tabell 6 (forts.)

Valkrets Kommun Valdistrikt	Antal röst- berät- tigade	Antal	Röstande			Med giltiga val- sedlar	Giltiga valsedlars fördelning efter partier							öv r
			% av röst- berät- tigade	Med ogiltiga valsedlar	Varav blanka		m	c	fp	kd	mp	s	v	
<b>18 Västra Götalands läns norra</b>														
<b>1440 Ale</b>														
Nödinge 1	1 349	986	73,1	24	24	962	144	17	54	45	34	510	86	72
Nödinge 2	1 776	1 521	85,6	17	16	1 504	370	72	127	106	67	590	108	64
Surte Norra	644	480	74,5	12	12	468	93	17	32	19	21	195	52	39
Surte Södra	1 451	1 141	78,6	21	20	1 120	255	36	82	75	42	484	83	63
Bohus 1	1 070	829	77,5	26	25	803	130	21	60	50	42	367	66	67
Bohus 2	1 174	949	80,8	11	11	938	208	43	76	63	35	381	68	64
Hälanda	559	432	77,3	24	23	408	83	63	27	31	17	134	25	28
Skepplanda Östra	1 452	1 189	81,9	24	23	1 165	203	102	81	93	39	468	95	84
Skepplanda Västra	1 617	1 306	80,8	21	21	1 285	305	165	91	83	47	425	85	84
Kilanda- Ö Starrkärr	1 153	930	80,7	24	24	906	207	175	36	86	41	238	59	64
Älvängen Södra	1 084	961	88,7	16	14	945	219	58	87	93	33	348	67	40
Älvängen Norra	1 971	1 625	82,4	32	32	1 593	384	127	128	138	71	605	67	73
Nol 1	1 055	828	78,5	14	14	814	138	32	56	47	34	381	65	61
Nol 2	1 501	1 276	85,0	22	22	1 254	272	51	102	74	48	551	80	76
Alafors	1 379	1 118	81,1	21	21	1 097	227	81	65	85	61	436	90	52
<b>Hela kommunen</b>	<b>19 235</b>	<b>15 717</b>	<b>81,7</b>	<b>312</b>	<b>305</b>	<b>15 405</b>	<b>3 272</b>	<b>1 071</b>	<b>1 116</b>	<b>1 094</b>	<b>645</b>	<b>6 164</b>	<b>1 102</b>	<b>941</b>
Därav i vallokaler ej räknade förtidsröster		146		3	3	143	34	11	12	6	13	51	6	10
<b>1489 Alingsås</b>														
Centrum N 1	1 451	1 125	77,5	12	11	1 113	236	55	129	119	70	362	85	57
Sörhaga/Lövekulle 3	1 242	1 086	87,4	19	19	1 067	321	64	143	134	71	241	47	46
Dammen/Klinten 5	1 128	987	87,5	15	15	972	237	39	87	106	78	343	56	26
Centrum S/Tuvebo 6	1 684	1 377	81,8	18	18	1 359	337	101	153	137	107	399	84	41
Stockslycke/Holmalund 8	1 654	1 295	78,3	25	24	1 270	228	58	89	113	106	481	119	76
Bälinge/Hjälmaröd 9	1 222	1 036	84,8	28	28	1 008	225	90	79	138	47	304	69	56
Kvarbacken 10	1 463	1 301	88,9	19	18	1 282	348	83	142	156	83	366	50	54
Nolby V/Noltorp Ö 12	2 095	1 720	82,1	27	26	1 693	343	87	155	158	111	652	122	65
Nolby Ö/Rödene 13	1 133	995	87,8	18	18	977	217	65	85	116	82	301	76	35
Östlyckan/Brogården 22	1 394	1 024	73,5	14	14	1 010	127	36	67	88	46	465	113	68
Noltorp V 23	1 277	992	77,7	14	14	978	127	45	78	86	64	443	81	54
Tegelbruket/Saxebäcken 24	950	838	88,2	15	15	823	205	43	85	66	58	299	39	28
Ångabo/Maryd 26	1 238	1 097	88,6	18	18	1 079	224	76	100	120	60	364	93	42
Kullingsberg/Hedvigsberg 28	1 467	1 319	89,9	24	24	1 295	397	91	169	119	97	322	54	46
Stora Mellby 14	783	650	83,0	17	17	633	129	142	48	56	18	165	31	44

## Valkrets 18 Västra Götalands läns norra

## Riksdagsvalet 2006 kommun- och valdistriktvis

## Tabell 6 (forts.)

Valkrets Kommun Valdistrikt	Antal röst- berät- tigade	Antal	Röstande		Giltiga valsedlars fördelning efter partier									
			% av röst- berät- tigade	Med ogiltiga valsedlar	Med giltiga valsedlar	m	c	fp	kd	mp	s	v	övr	
Magra 15	503	410	81,5	13	12	397	68	99	20	52	21	103	17	17
Simmenås/Anten/Kvarnabo 16	761	633	83,2	10	10	623	156	82	52	57	47	137	49	43
Långared 17	936	827	88,4	10	10	817	158	126	99	166	29	162	37	40
Gräfsnäs 18	757	629	83,1	8	8	621	98	116	73	65	26	186	28	29
Sollebrunn 25	1 018	837	82,2	14	14	823	128	104	82	71	30	331	46	31
Hemsjö/V Bodarne 19	1 028	906	88,1	14	13	892	274	65	99	70	94	195	49	46
Ingared 27	962	846	87,9	17	17	829	222	43	96	67	70	254	40	37
Hemsjö S 20	1 086	944	86,9	14	14	930	267	103	68	92	62	252	43	43
Ödenäs 21	500	418	83,6	6	6	412	109	42	17	50	35	117	30	12
<b>Hela kommunen</b>	<b>27 732</b>	<b>23 542</b>	<b>84,9</b>	<b>398</b>	<b>391</b>	<b>23 144</b>	<b>5 249</b>	<b>1 869</b>	<b>2 240</b>	<b>2 417</b>	<b>1 541</b>	<b>7 297</b>	<b>1 474</b>	<b>1 057</b>
Därav i vallokal ej räknade förtidsröster		250		9	8	241	68	14	25	15	29	53	16	21
<b>1460 Bergtöfsfors</b>														
Bengtöfsfors Västra	1 148	862	75,1	24	23	838	162	98	39	64	21	367	41	46
Bengtöfsfors Östra	1 459	1 215	83,3	18	18	1 197	230	126	66	86	30	571	54	34
Årtemark	472	390	82,6	5	5	385	67	113	18	37	13	92	18	27
Laxarby	651	523	80,3	10	10	513	96	100	31	32	13	195	24	22
Gustavsfors-Värvik	290	212	73,1	2	2	210	36	32	6	24	7	87	7	11
Torrskog	147	128	87,1	1	1	127	9	56	3	5	5	35	7	7
Billingsfors	900	670	74,4	7	7	663	69	44	23	33	13	402	42	37
Steneby	280	223	79,6	5	5	218	37	72	9	12	9	52	12	15
Dals Långeds Norra	683	552	80,8	9	9	543	59	41	24	24	33	284	46	32
Dals Långeds Södra	842	648	77,0	9	9	639	72	57	32	56	80	273	46	23
Ödskölt	326	234	71,8	4	4	230	35	64	14	16	6	65	10	20
Bäcke	666	476	71,5	11	11	465	111	68	28	26	9	170	28	25
<b>Hela kommunen</b>	<b>7 864</b>	<b>6 201</b>	<b>78,9</b>	<b>105</b>	<b>104</b>	<b>6 096</b>	<b>1 009</b>	<b>878</b>	<b>297</b>	<b>418</b>	<b>247</b>	<b>2 608</b>	<b>338</b>	<b>301</b>
Därav i vallokal ej räknade förtidsröster		68		0	0	68	26	7	4	3	8	15	3	2
<b>1438 Dals-Ed</b>														
Häbol	195	158	81,0	6	6	152	23	38	14	13	8	35	3	18
Nössemark	160	120	75,0	3	2	117	27	18	4	9	3	38	4	14
Dals-Ed 1	1 446	1 118	77,3	19	19	1 099	239	108	57	141	40	423	40	51
Dals-Ed 2	1 123	879	78,3	18	18	861	145	125	45	98	20	346	21	61
Töftedal-Gesäter	261	206	78,9	2	2	204	48	68	5	27	3	35	5	13
Rölönda	383	294	76,8	6	6	288	51	111	3	41	3	47	11	21

## Valkrets 18 Västra Götalands läns norra

## Riksdagsvalet 2006 kommun- och valdistriktvis

## Tabell 6 (forts.)

Valkrets Kommun Valdistrikt	Antal röst- berät- tigade	Antal	Röstande		Giltiga valsedlars fördelning efter partier									
			% av röst- berät- tigade	Med ogiltiga valsedlar	Med giltiga val- sedlar	m	c	fp	kd	mp	s	v	övr	
<b>Hela kommunen</b>	<b>3 568</b>	<b>2 801</b>	<b>78,5</b>	<b>54</b>	<b>53</b>	<b>2 747</b>	<b>543</b>	<b>471</b>	<b>129</b>	<b>331</b>	<b>77</b>	<b>931</b>	<b>84</b>	<b>181</b>
Därav i vallokal ej räknade förtidsröster		26		0	0	26	10	3	1	2	0	7	0	3
<b>1439 Färgelanda</b>														
Färgelanda 1	1 098	845	77,0	18	18	827	96	70	73	44	12	431	38	63
Färgelanda 2-Stigen	1 302	1 065	81,8	21	20	1 044	203	153	69	61	19	421	38	80
Ödeborg-Torp	1 112	923	83,0	30	29	893	137	130	44	39	27	420	40	56
Rännelanda-Lerdal-Järbo-Råggård	705	537	76,2	11	11	526	122	192	18	43	10	88	10	43
Högsäter	991	766	77,3	18	18	748	147	217	54	41	13	181	27	68
<b>Hela kommunen</b>	<b>5 208</b>	<b>4 181</b>	<b>80,3</b>	<b>100</b>	<b>98</b>	<b>4 081</b>	<b>714</b>	<b>764</b>	<b>259</b>	<b>230</b>	<b>87</b>	<b>1 556</b>	<b>153</b>	<b>318</b>
Därav i vallokal ej räknade förtidsröster		45		2	2	43	9	2	1	2	6	15	0	8
<b>1466 Herrijunga</b>														
Remmene	556	478	86,0	8	7	470	79	163	17	44	26	93	19	29
Herrijunga 1	1 127	838	74,4	20	20	818	125	51	85	78	28	342	51	58
Herrijunga 2	1 045	892	85,4	19	18	873	171	53	83	68	31	365	54	48
Herrijunga 3	903	787	87,2	18	18	769	165	92	79	49	21	282	39	42
Hudene	826	648	78,5	9	9	639	148	104	37	92	16	162	32	48
Gäsene Östra	692	612	88,4	11	11	601	186	195	24	71	21	60	17	27
Ljung	1 182	995	84,2	22	22	973	187	111	53	91	27	381	46	77
Gäsene Västra	765	662	86,5	18	18	644	163	133	21	116	12	118	27	54
<b>Hela kommunen</b>	<b>7 096</b>	<b>5 977</b>	<b>84,2</b>	<b>128</b>	<b>126</b>	<b>5 849</b>	<b>1 246</b>	<b>904</b>	<b>402</b>	<b>622</b>	<b>188</b>	<b>1 814</b>	<b>288</b>	<b>385</b>
Därav i vallokal ej räknade förtidsröster		65		3	3	62	22	2	3	13	6	11	3	2
<b>1441 Lerum</b>														
Hulan	1 607	1 337	83,2	24	24	1 313	412	89	120	82	107	356	81	66
Ryd Västergården	930	767	82,5	9	9	758	234	45	80	72	38	194	41	54
Almekärr	1 441	1 269	88,1	25	25	1 244	372	65	148	103	74	346	81	55
Södra Lerum	1 990	1 780	89,4	20	20	1 760	738	130	195	176	106	316	39	60
Stenkullen	1 786	1 468	82,2	40	38	1 428	390	103	111	119	85	441	88	91
Aspenäs	1 561	1 396	89,4	17	17	1 379	572	93	170	133	75	245	48	43
Torp Nordgården	1 046	924	88,3	12	12	912	324	54	133	81	47	162	26	37
Torp Södergården	1 292	1 122	86,8	14	13	1 108	324	66	140	91	67	315	56	49
Höjden	1 180	1 014	85,9	13	13	1 001	334	55	104	90	61	262	38	57
Södra Floda	1 634	1 373	84,0	29	29	1 344	361	70	131	124	99	374	91	94

Valkrets 18 Västra Götalands läns norra

Riksdagsvalet 2006 kommun- och valdistriktvis

Tabell 6 (forts.)

Valkrets Kommun	Antal röst- berät- tigade	Antal	Röstande			Med giltiga val- sedlar	Giltiga valsedlars fördelning efter partier								
			% av röst- berät- tigade	Med ogiltiga valsedlar	Totalt		Varav blanka	m	c	fp	kd	mp	s	v	övr
Udared	1 176	1 058	90,0	18	18	1 040	639	148	34	58	38	86	170	71	34
Centrala Floda	955	785	82,2	18	18	767	841	273	68	124	90	76	308	56	45
Hyltoarna	971	851	87,6	10	9	841	841	217	36	84	61	37	230	55	47
Drängsered	1 700	1 423	83,7	24	24	1 399	1 399	269	51	98	90	53	216	36	28
Olstorp-Öjared	1 364	1 138	83,4	19	17	1 119	1 119	384	71	150	114	115	381	95	89
Stannum-Björboholm	1 682	1 407	83,7	23	22	1 384	1 384	256	57	86	98	59	420	67	76
Hjällsnäs Norra	1 314	1 019	77,5	21	21	998	998	378	109	114	135	67	404	91	86
Hjällsnäs Södra	1 188	1 030	86,7	20	20	1 010	1 010	179	60	79	81	48	423	60	68
Östad	990	825	83,3	10	10	815	815	241	67	85	106	38	366	53	54
<b>Hela kommunen</b>	<b>26 595</b>	<b>23 143</b>	<b>87,0</b>	<b>390</b>	<b>383</b>	<b>22 753</b>	<b>22 753</b>	<b>6 815</b>	<b>1 441</b>	<b>2 320</b>	<b>1 999</b>	<b>1 450</b>	<b>6 251</b>	<b>1 272</b>	<b>1 205</b>
Därv i vallokal ej räknade förtidsröster		507		13	13	494	494	190	29	50	33	64	82	19	27
<b>1462 Lilla Edet</b>															
Göta	655	474	72,4	12	12	462	462	103	19	25	24	12	201	46	32
Lilla Edet Södra	1 692	1 261	74,5	14	11	1 247	1 247	214	75	79	55	34	584	98	108
Lilla Edet Norra	1 082	832	76,9	19	18	813	813	130	52	41	37	31	394	72	56
S:T Peder	1 493	1 165	78,0	31	31	1 134	1 134	200	92	89	78	50	452	88	85
Ale-Skövde	1 062	862	81,2	18	18	844	844	158	115	42	41	20	331	50	87
Västerlanda	1 076	868	80,7	15	15	853	853	173	127	39	61	41	258	76	78
Hjärtum-Utby	1 271	1 075	84,6	18	17	1 057	1 057	185	128	44	56	57	425	85	77
Ström	1 131	915	80,9	16	16	899	899	127	59	38	49	30	465	62	69
<b>Hela kommunen</b>	<b>9 462</b>	<b>7 533</b>	<b>79,6</b>	<b>144</b>	<b>139</b>	<b>7 389</b>	<b>7 389</b>	<b>1 309</b>	<b>671</b>	<b>402</b>	<b>404</b>	<b>280</b>	<b>3 140</b>	<b>583</b>	<b>600</b>
Därv i vallokal ej räknade förtidsröster		81		1	1	80	80	19	4	5	3	5	30	6	8
<b>1461 Mellerud</b>															
Fagerlid	1 365	1 081	79,2	38	38	1 043	1 043	234	95	63	104	21	430	49	47
Holm-Järn	803	658	81,9	10	10	648	648	158	112	36	63	21	187	25	46
Mellerud	1 321	933	70,6	17	17	916	916	175	95	59	85	25	368	58	51
Boistad	1 031	853	82,7	10	9	843	843	170	274	34	73	22	185	26	59
Ör	566	452	79,9	6	6	446	446	103	122	16	52	13	86	12	42
Rostock-Dalskog	1 138	837	73,6	27	24	810	810	157	136	54	90	42	213	61	57
Skällerud	1 111	895	80,6	18	18	877	877	145	59	33	57	32	443	50	58

## Valkrets 18 Västra Götalands läns norra

## Riksdagsvalet 2006 kommun- och valdistriktvis

Valkrets Kommun Valdistrikt	Antal röst- berät- tigade	Antal	Röstande		Giltiga valsedlars fördelning efter partier														
			% av röst- berät- tigade	Med ogiltiga valsedlar	Med giltiga valsedlar	m	c	fp	kd	mp	s	v	övr						
			Totalt	Varav															
			78,9	125	129	125	5 657	1 161	901	301	532	177	1 934	284	367				
<b>Hela kommunen</b>	7 335	5 786	78,9	129	125	5 657	1 161	901	301	532	177	1 934	284	367					
Därav i vallokal ej räknade förtidsröster		77		3	3	74	19	8	6	8	1	22	3	7					
<b>1488 Trollhättan</b>																			
Strömslund	1 496	1 230	82,2	24	22	1 206	303	59	127	76	62	476	76	27					
Torsred	1 705	1 442	84,6	25	25	1 417	360	85	122	77	63	621	44	45					
Björndalen	1 126	1 023	90,9	15	14	1 008	292	67	96	40	61	397	33	22					
Centrum N	1 750	1 415	80,9	28	27	1 387	283	44	128	90	53	698	51	40					
Centrum V	1 638	1 335	81,5	27	27	1 308	383	56	118	74	50	513	65	49					
Centrum	1 446	1 144	79,1	35	33	1 109	275	38	104	66	47	469	59	51					
Centrum Ö	1 015	788	77,6	7	7	781	96	38	52	42	30	435	54	34					
Hjortmossen	1 712	1 320	77,1	32	31	1 288	179	46	66	46	71	722	93	65					
Skoftebyn N	1 339	1 094	81,7	21	21	1 073	230	48	85	82	37	467	73	51					
Skoftebyn V	1 570	1 396	88,9	15	15	1 381	316	55	111	113	68	610	57	51					
Skogshöjden	1 369	1 170	85,5	26	24	1 144	272	52	63	65	62	518	73	39					
Norra Björke	402	330	82,1	5	5	325	55	51	12	26	12	133	14	22					
Asaka	1 204	1 014	84,2	12	12	1 002	177	221	50	47	40	361	51	55					
Halvorstorp	1 490	1 325	88,9	27	27	1 298	274	98	90	67	50	632	37	50					
Velanda	1 017	883	86,8	14	14	869	150	95	52	63	40	393	26	50					
Upphärad	885	727	82,1	13	13	714	92	123	36	51	38	304	38	32					
Sjuntorp S	1 099	942	85,7	16	16	926	161	119	48	46	42	419	51	40					
Sjuntorp N	1 175	985	83,8	23	22	962	142	68	50	49	41	515	61	36					
Karlstorp	847	650	76,7	6	6	644	59	20	30	38	27	394	46	30					
Kronogård N	1 408	888	63,1	13	12	875	46	16	36	25	32	613	63	44					
Kronogård S	1 425	1 029	72,2	12	12	1 017	99	23	49	40	45	636	80	45					
Sylte S	1 388	1 066	76,8	12	12	1 054	113	24	67	59	45	616	75	55					
Sylte N	1 039	677	65,2	9	8	668	131	17	37	32	17	350	49	35					
Lextorp N	1 212	847	69,9	7	6	840	94	18	52	37	31	533	48	27					
Lextorp S	1 460	1 150	78,8	14	13	1 136	133	41	48	58	46	681	85	44					
Dannebacken	1 379	1 103	80,0	24	24	1 079	193	36	64	49	37	601	49	50					
Hjulkvärn	1 174	1 000	85,2	21	21	979	232	42	76	47	42	445	49	46					
Stavre Ö	1 292	1 141	88,3	21	21	1 120	225	56	84	79	37	557	48	34					
Stavre V	1 241	1 015	81,8	16	16	999	146	43	50	46	39	566	56	53					
Sandhem	1 493	1 338	89,6	29	29	1 309	217	53	97	67	35	747	57	36					
Tingvalla	1 080	921	85,3	24	23	897	199	35	64	45	49	411	58	36					

## Valkrets 18 Västra Götalands läns norra

## Riksdagsvalet 2006 kommun- och valdistriktvis

## Tabell 6 (forts.)

Valkrets Kommun Valdistrikt	Antal röst- berät- tigade	Antal	Röstande		Giltiga valsedlars fördelning efter partier									
			% av röst- berät- tigade	Med ogiltiga valsedlar	Med giltiga val- sedlar	m	c	fp	kd	mp	s	v	övr	
<b>Hela kommunen</b>	<b>39 876</b>	<b>32 721</b>	<b>82,1</b>	<b>582</b>	<b>566</b>	<b>32 139</b>	<b>6 049</b>	<b>1 801</b>	<b>2 188</b>	<b>1 762</b>	<b>1 373</b>	<b>15 926</b>	<b>1 733</b>	<b>1 307</b>
Därav i vallokal ej räknade förtidsröster		333		9	8	324	122	14	24	20	24	93	14	13
<b>1442 Vårgårda</b>														
Lena M. Fl. FörS	1 116	948	84,9	24	23	924	176	146	52	168	41	247	40	54
Hol M Fl. FörS	1 067	920	86,2	14	12	906	157	157	66	199	42	188	46	51
Närunga M Fl. FörS	792	699	88,3	10	10	689	144	112	43	152	34	147	21	36
Omunga M Fl. FörS	489	433	88,5	5	5	428	77	79	51	111	27	61	12	10
Algutsjörp-Landa	806	685	85,0	10	10	675	111	90	52	68	30	254	36	34
Kullings-Skövde 1	1 103	953	86,4	10	10	943	191	138	91	135	33	296	28	31
Kullings-Skövde 2	1 429	1 101	77,0	26	26	1 075	159	103	72	117	40	447	58	79
Kullings-Skövde 3	1 219	947	77,7	14	12	933	185	72	72	143	54	316	35	56
<b>Hela kommunen</b>	<b>8 021</b>	<b>6 777</b>	<b>84,5</b>	<b>114</b>	<b>109</b>	<b>6 663</b>	<b>1 225</b>	<b>909</b>	<b>505</b>	<b>1 107</b>	<b>311</b>	<b>1 968</b>	<b>279</b>	<b>359</b>
Därav i vallokal ej räknade förtidsröster		91		1	1	90	25	12	6	14	10	12	3	8
<b>1487 Vänersborg</b>														
Vänersborg 1	1 289	999	77,5	23	22	976	233	43	74	77	64	369	71	45
Vänersborg 2	1 377	1 031	74,9	23	23	1 008	222	40	74	56	43	476	55	42
Vänersborg 3	1 248	1 086	87,0	23	23	1 063	276	65	123	84	81	348	62	24
Vänersborg 4	1 367	1 149	84,1	19	18	1 130	251	99	88	64	70	467	45	46
Vänersborg 5	1 029	754	73,3	25	24	729	157	24	58	47	39	295	63	46
Vänersborg 6	720	518	71,9	11	11	507	64	19	30	33	22	264	37	38
Vänersborg 7	1 235	1 064	86,2	24	24	1 040	215	57	98	81	63	422	63	41
Vänersborg 8	1 168	957	81,9	19	19	938	193	45	63	54	39	439	51	54
Vänersborg 10	1 094	878	80,3	24	24	854	244	51	75	54	46	286	63	35
Vänersborg 11	856	587	68,6	16	16	571	59	27	24	19	18	333	47	44
Vänersborg 12	1 207	928	76,9	18	18	910	153	45	70	57	59	437	56	33
Vänersborg 13	915	744	81,3	10	10	734	152	49	76	60	36	279	46	36
Vänersborg 14	956	638	66,7	5	5	633	78	21	30	32	16	356	53	47
Vänersborg 19	887	534	60,2	7	6	527	30	16	14	23	18	327	41	58
Vänersborg 27	1 103	874	79,2	25	25	849	147	52	57	67	37	402	56	31
Vänersborg 30	1 073	927	86,4	9	8	918	184	42	77	59	55	412	64	25
Vänersborg 9	374	297	79,4	5	5	292	84	20	16	20	11	106	16	19
Vänersborg 15	567	482	85,0	10	10	472	102	141	18	41	17	119	15	19
Vänersborg 16	1 481	1 162	78,5	23	23	1 139	251	243	38	171	14	354	18	50
Vänersborg 17	346	304	87,9	6	5	298	43	105	7	39	6	76	3	19

Valkrets 18 Västra Götalands läns norra

Riksdagsvalet 2006 kommun- och valdistriktvis

Valkrets Kommun Valdistrikt	Antal röst- berät- tigade	Antal	Röstande		Giltiga valsedlars fördelning efter partier							öv- r		
			% av röst- berät- tigade	Med ogiltiga valsedlar	Med giltiga val- sedlar	m	c	fp	kd	mp	s		v	
Vänersborg 18	448	366	81,7	4	4	362	76	90	15	38	9	93	23	18
Vänersborg 20	510	404	79,2	7	7	397	70	72	26	21	15	142	22	29
Vänersborg 21	670	535	79,9	5	5	530	125	122	16	44	15	146	27	35
Vänersborg 22	1 397	1 141	81,7	28	28	1 113	240	172	80	114	31	333	56	87
Vänersborg 23	488	408	83,6	5	5	403	90	41	23	32	31	137	23	26
Vänersborg 24	918	759	82,7	18	18	741	110	31	50	65	30	374	41	40
Vänersborg 25	1 113	956	85,9	17	17	939	120	40	37	71	31	517	70	53
Vänersborg 26	480	405	84,4	6	6	399	70	62	17	31	19	155	23	22
Vänersborg 28	1 176	917	78,0	15	15	902	133	31	36	68	37	502	49	46
Vänersborg 29	978	858	87,7	10	10	848	117	22	67	54	45	464	43	36
<b>Hela kommunen</b>	<b>28 470</b>	<b>23 380</b>	<b>82,1</b>	<b>463</b>	<b>456</b>	<b>22 917</b>	<b>4 440</b>	<b>1 945</b>	<b>1 551</b>	<b>1 722</b>	<b>1 095</b>	<b>9 631</b>	<b>1 357</b>	<b>1 176</b>
Därav i vallokal ej räknade förtidsröster		718		23	22	695	151	58	74	46	78	201	55	32
<b>1492 Ämål</b>														
Ämåls norra	1 244	1 060	85,2	20	19	1 040	217	64	76	75	48	468	46	46
Ämål nordvästra	1 512	1 194	79,0	27	26	1 167	182	100	44	79	47	596	69	50
Ämål sydvästra	1 399	1 140	81,5	37	37	1 103	136	84	44	73	33	596	78	59
Ämål södra	1 491	1 119	75,1	25	25	1 094	245	89	60	63	50	469	69	49
Ämål centrala	1 709	1 247	73,0	36	36	1 211	252	86	72	76	43	555	72	55
Mo-Ämål	756	630	83,3	17	17	613	111	149	34	47	15	202	29	26
Tösse-Tydje	643	483	75,1	14	14	469	91	89	29	26	16	163	17	38
Änimskog	372	296	79,6	8	8	288	60	75	8	20	12	82	14	17
Fröskog-Edsleskog	697	564	80,9	12	12	552	80	105	16	23	45	216	40	27
<b>Hela kommunen</b>	<b>9 823</b>	<b>7 789</b>	<b>79,3</b>	<b>197</b>	<b>195</b>	<b>7 592</b>	<b>1 395</b>	<b>846</b>	<b>385</b>	<b>485</b>	<b>318</b>	<b>3 354</b>	<b>439</b>	<b>370</b>
Därav i vallokal ej räknade förtidsröster		56		1	1	55	21	5	2	3	9	7	5	3
<b>Hela valkretsen</b>														
<b>Samtliga röster</b>	<b>200 285</b>	<b>165 548</b>	<b>82,7</b>	<b>3 116</b>	<b>3 050</b>	<b>162 432</b>	<b>34 427</b>	<b>14 471</b>	<b>12 095</b>	<b>13 123</b>	<b>7 789</b>	<b>62 574</b>	<b>9 386</b>	<b>8 567</b>
Därav i vallokal ej räknade förtidsröster		2 463		68	65	2 395	716	169	213	168	253	599	133	144



Valkrets 19 Västra Götalands läns södra

Riksdagsvalet 2006 kommun- och valdistriktvis

Tabell 6 (forts.)

Valkrets Kommun Valdistrikt	Antal röst- berät- tigade	Antal	Röstande		Giltiga valsedlars fördelning efter partier													
			% av röst- berät- tigade	Med ogiltiga valsedlar	Med giltiga val- sedlar	m	c	fp	kd	mp	s	v	övr					
<b>19 Västra Götalands läns södra</b>																		
<b>1443 Bollebygd</b>																		
Olfsors	1 079	903	83,7	14	14	889	184	71	65	81	32	337	42	77				
Bollebygd 2	1 265	1 075	85,0	20	20	1 050	335	98	85	76	37	281	55	88				
Bollebygd 3	1 510	1 274	84,4	24	24	1 250	364	71	75	79	51	469	73	68				
Bollebygd 4	1 342	1 120	83,5	22	22	1 098	309	101	81	71	38	368	65	65				
Töllsjö	912	752	82,5	14	14	738	147	133	30	124	19	196	43	46				
<b>Hela kommunen</b>	<b>6 108</b>	<b>5 266</b>	<b>86,2</b>	<b>95</b>	<b>95</b>	<b>5 171</b>	<b>1 399</b>	<b>484</b>	<b>342</b>	<b>441</b>	<b>182</b>	<b>1 676</b>	<b>289</b>	<b>358</b>				
Därav i vallokal ej räknade förtidsröster		142		1	1	141	60	10	6	10	5	25	11	14				
<b>1490 Borås</b>																		
Borås 51 Centrum	1 200	827	68,9	12	12	815	352	31	67	49	39	190	32	55				
Borås 52 Druvefors	995	776	78,0	20	20	756	181	38	74	36	52	250	60	65				
Borås 53 Göta	1 146	839	73,2	9	9	830	129	28	55	35	48	391	95	49				
Borås 55 Regimentet-Funningen	1 214	949	78,2	19	19	930	211	32	59	70	37	345	81	95				
Borås 56 Parkstaden	578	480	83,0	6	6	474	203	21	46	32	24	110	18	20				
Borås 57 Hestaklint	1 005	842	83,8	33	33	809	237	50	65	75	32	269	33	48				
Borås 58 Nedre Byftorp	565	492	87,1	10	8	482	132	27	43	33	18	179	23	27				
Borås 59 Övre Byftorp	791	655	82,8	17	16	638	131	22	46	37	31	284	38	49				
Borås 60 Tullen Norra	795	638	80,3	16	14	622	110	16	49	38	36	260	46	67				
Borås 61 Tullen-Viared	1 037	815	78,6	17	17	798	185	35	39	67	30	301	67	74				
Borås 76 Sjöbo-Nord	1 250	997	79,8	11	11	986	238	28	78	61	49	357	66	109				
Borås 77 Sjöbo-Ekäng	684	474	69,3	4	4	470	52	12	17	29	23	225	46	66				
Borås 78 Sjöbo-Barnhem	574	424	73,9	6	6	418	59	8	17	17	20	210	33	54				
Borås 79 Sjöbo-Nollhaga	748	514	68,7	1	1	513	69	15	18	29	12	244	59	67				
Borås 80 Sjöbo-Småstugeområde	703	568	80,8	8	8	560	79	14	42	34	16	285	54	36				
Borås 81 Sjöbo Torg	762	533	69,9	6	6	527	64	15	26	24	20	262	53	63				
Borås 82 Sjöboklimtområdet	652	424	65,0	10	10	414	46	7	17	25	13	219	41	46				
Borås 83 Alideberg-Ryda	1 253	870	69,4	12	12	858	138	43	59	49	43	387	73	66				
Borås 85 Norrby Spinnaren	1 308	819	62,6	6	6	813	88	18	27	30	34	459	105	52				
Borås 86 Norrby Bildalsgatan	572	366	64,0	3	1	363	35	6	11	9	14	219	54	15				
Borås 88 Hestra-Ekås	1 298	1 131	87,1	21	21	1 110	337	62	107	109	56	318	62	59				
Borås 1 Norrmalm-Kypered	833	548	65,8	10	9	538	113	26	36	44	21	215	39	44				
Borås 2 Norrmalm-Västra	1 285	1 049	81,6	9	9	1 040	255	45	91	74	59	356	75	85				
Borås 4 Norrmalm Nedre	752	630	83,8	16	14	614	199	34	59	48	20	185	29	40				
Borås 5 Norrmalm-Linnéparken	894	768	85,9	25	24	743	267	27	58	63	50	200	33	45				

## Valkrets 19 Västra Götalands läns södra

## Riksdagsvalet 2006 kommun- och valdistriktvis

## Tabell 6 (forts.)

Valkrets Kommun Valdistrikt	Antal röst- berät- tigade	Antal	Röstande		Giltiga valsedlars fördelning efter partier							öv r		
			% av röst- berät- tigade	Med ogiltiga valsedlar	Totalt	Varav	m	c	fp	kd	mp		s	v
Borås 6 Bergdalen	852	755	88,6	12	12	743	295	37	74	70	26	172	32	37
Borås 7 Björkäng-Östermalm	1 022	809	79,2	10	10	799	275	35	68	69	37	215	46	54
Borås 8 Hulta Västra	890	607	68,2	8	7	599	113	9	37	67	22	244	66	41
Borås 9 Hulta-Brotorp	1 129	1 008	89,3	17	17	991	246	42	78	78	32	405	45	65
Borås 10 Hulta-Sörmarken	901	731	81,1	7	7	724	135	28	45	73	23	322	52	46
Borås 11 Hässleholmen-Fjärding	948	613	64,7	5	5	608	83	13	30	18	22	329	75	38
Borås 12 Hässleholmen-Alnen	808	458	56,7	2	2	456	51	13	15	24	28	232	59	34
Borås 13 Hässleholmen-Boda	1 101	736	66,8	5	5	731	141	31	51	67	20	303	56	62
Borås 14 Norrmalm-Liljeberget	607	500	82,4	9	9	491	92	24	33	43	26	192	40	41
Borås 15 Hässleholmen Norra	806	615	76,3	9	7	606	130	18	44	38	21	280	40	35
Borås 26 Högsåleområdet	836	683	81,7	10	10	673	233	27	59	57	34	192	40	31
Borås 27 Englebretksområdet	1 170	962	82,2	21	20	941	283	32	101	70	42	319	45	49
Borås 28 Lugnet	781	669	85,7	8	7	661	263	30	69	59	31	146	26	37
Borås 29 Övre Villastan	1 104	927	84,0	18	18	909	396	39	76	67	41	214	31	45
Borås 30 Nedre Villastan	1 211	992	81,9	16	16	976	420	34	88	81	41	233	33	46
Borås 31 Bergsäter	1 011	810	80,1	24	24	786	204	31	60	55	42	294	43	57
Borås 32 Trandared-Söderkulla	920	794	86,3	23	23	771	184	20	46	44	34	348	43	52
Borås 33 Trandared	862	725	84,1	10	10	715	120	23	32	44	22	357	53	64
Borås 34 Trandared-Strömsdal	959	798	83,2	19	19	779	155	26	59	45	33	357	39	65
Borås 35 Trandared-Skolan	831	637	76,7	18	18	619	84	16	28	38	28	311	57	57
Borås 36 Trandared-Söderfors	678	523	77,1	6	6	517	86	17	30	24	21	253	46	72
Borås 37 Hedvigsborg-Kristineberg	1 160	974	84,0	11	11	963	254	35	84	68	37	346	67	72
Borås 38 Hedvigsborg-Kräkered	744	622	83,6	6	6	616	163	44	47	60	26	188	43	45
Borås 39 Dammsvedjan	707	575	81,3	5	5	570	125	30	58	62	21	205	34	35
Borås 40 Kristineberg	378	351	92,9	7	7	344	77	23	27	32	24	126	23	12
Borås 41 Kristineberg-Gässlösa	1 138	759	66,7	9	9	750	71	18	49	44	45	386	68	69
Bråmhult-Svensgårde	1 096	940	85,8	11	11	929	364	52	108	99	25	199	34	48
Bråmhult Norra	1 186	1 067	90,0	20	20	1 047	364	51	90	115	28	321	31	47
Bråmhult Södra	1 197	1 100	91,9	6	6	1 094	449	52	120	121	30	248	27	47
Rångedala	577	505	87,5	12	12	493	111	91	22	40	13	151	20	45
Åspered	641	579	90,3	11	11	568	108	78	37	86	27	160	31	41
Dalsjöfors 1 Västra	759	642	84,6	16	15	626	138	61	47	52	28	217	38	45
Dalsjöfors 2 Östra	1 234	1 085	87,9	24	23	1 061	225	79	55	104	40	417	51	90
Målsryd	836	709	84,8	15	14	694	153	48	59	58	24	253	42	57
Gångnester	1 290	1 150	89,1	21	21	1 129	257	62	60	155	46	413	52	84
Dalsjöfors 9 Centrum	1 002	832	83,0	16	16	816	146	56	49	67	21	391	38	48
Dannike	607	525	86,5	11	10	514	102	54	26	44	26	184	26	52
Aplared	697	607	87,1	7	7	600	161	90	34	46	18	184	28	39

Valkrets 19 Västra Götalands läns södra

Riksdagsvalet 2006 kommun- och valdistriktvis

Tabell 6 (forts.)

Valkrets Kommun	Antal röst- berät- tigade	Antal	Röstande		Giltiga valsedlars fördelning efter partier							öv r						
			% av röst- berät- tigade	Med ogiltiga valsedlar	Med giltiga val- sedlar	m	c	fp	kd	mp	s		v					
Valdistrikt			Totalt	Varav blanka														
Fristad Täby	1 113	867	77,9	16	16	851	207	123	48	83	39	241	42	68				
Fristad Västra	1 136	1 004	88,4	22	22	982	292	75	69	122	47	283	43	51				
Gingri	811	738	91,0	14	14	724	198	73	70	75	30	201	27	50				
Fristad Centrum	964	791	82,1	16	14	775	142	43	50	60	25	317	65	73				
Sparsör Frufällan	1 075	923	85,9	28	28	895	314	45	74	98	24	244	46	50				
Borgstena	570	479	84,0	7	7	472	126	78	28	45	26	113	20	36				
Tämla-Vånga	486	451	92,8	9	9	442	112	107	23	46	32	90	15	17				
Bredared	844	761	90,2	17	17	744	199	129	36	59	40	195	38	48				
Sandared 1 Öster	954	836	87,6	10	10	826	234	49	73	87	29	285	30	39				
Sandhult-Norra	1 248	1 066	85,4	10	9	1 056	294	124	60	59	54	338	45	82				
Sjömarken 2 Norra	1 038	937	90,3	19	19	918	307	67	64	72	32	296	34	46				
Sandared 2 Väster	1 426	1 228	86,1	26	25	1 202	388	75	121	87	52	358	55	66				
Sjömarken 1 Södra	1 263	1 075	85,1	10	10	1 065	415	47	86	97	39	289	34	58				
Svaneholm	714	547	76,6	9	9	538	108	31	19	29	13	250	38	50				
Seglora	459	378	82,4	10	10	368	74	91	26	24	13	99	23	18				
Kinnarumma	1 091	906	83,0	15	15	891	165	79	53	47	24	417	42	64				
Viskafors	1 146	925	80,7	21	20	904	151	43	29	43	27	495	42	74				
Rydboholm	1 143	960	84,0	16	16	944	205	55	60	55	40	407	41	81				
<b>Hela kommunen</b>	<b>75 051</b>	<b>61 324</b>	<b>81,7</b>	<b>1 066</b>	<b>1 037</b>	<b>60 258</b>	<b>15 297</b>	<b>3 495</b>	<b>4 342</b>	<b>4 735</b>	<b>2 544</b>	<b>21 911</b>	<b>3 665</b>	<b>4 269</b>				
Därav i vallokaler ej räknade förtidsröster		650		19	15	631	199	32	52	46	56	166	50	30				
<b>1463 Mark</b>																		
Kinna 1	1 059	846	79,9	16	15	830	174	63	43	54	36	349	59	52				
Kinna 2	938	774	82,5	7	7	767	109	46	30	60	29	393	65	35				
Kinna 3	1 626	1 314	80,8	34	34	1 280	250	75	69	73	56	609	79	69				
Kinna 4	1 231	1 054	85,6	20	20	1 034	279	58	79	74	37	404	60	43				
Kinna 5	1 096	809	73,8	14	13	795	120	21	37	72	21	408	64	52				
Skene 1	1 423	1 189	83,6	22	21	1 167	195	66	86	81	40	545	83	71				
Skene 2	1 413	1 044	73,9	22	21	1 022	180	56	55	44	47	489	82	69				
Örby 3	983	846	86,1	20	17	826	179	76	53	72	33	299	69	45				
Örby 2	936	843	90,1	24	23	819	228	74	49	43	26	317	41	41				
Skene 3	1 368	955	69,8	26	26	929	119	45	48	44	33	481	85	74				
Örby 1	806	686	85,1	14	14	672	132	42	49	77	29	268	45	30				
Sättila 1	733	613	83,6	14	13	599	162	60	58	37	20	183	41	38				
Sättila 2	918	755	82,2	15	15	740	169	147	44	60	35	195	38	52				
Sättila 3	908	787	86,7	16	16	771	176	132	39	72	38	236	47	31				
Hyssna	1 280	1 124	87,8	16	16	1 108	254	200	57	112	36	318	54	77				

Valkrets 19 Västra Götalands läns södra

Riksdagsvalet 2006 kommun- och valdistriktvis

Tabell 6 (forts.)

Valkrets Kommun	Antal röst- berät- tigade	Antal	Röstande		Giltiga valsedlars fördelning efter partier												
			% av röst- berät- tigade	Med ogiltiga valsedlar	Med giltiga val- sedlar	m	c	fp	kd	mp	s	v	övr				
Valdistrikt			Totalt	Varav blanka													
Fritsla 1	1 078	855	79,3	13	13	84,2	60	39	69	47	327	63	53				
Fritsla 2	1 042	860	82,5	20	20	84,0	49	38	52	45	348	77	63				
Hajom	488	420	86,1	8	8	41,2	140	12	37	13	81	16	17				
Berghem	633	552	87,2	19	19	53,3	71	28	43	16	176	33	46				
Fotskäil-Tostared	800	659	82,4	10	10	64,9	117	33	72	26	173	20	39				
Surteby-K	763	609	79,8	20	20	58,9	117	21	57	13	197	38	46				
Istorp	712	597	83,8	10	10	58,7	142	21	51	18	170	21	34				
Horred	1 290	1 075	83,3	30	30	1 045	147	42	137	50	347	53	65				
Torestorp	1 060	921	86,9	21	21	90,0	274	38	69	31	262	34	30				
Öxabäck	695	579	83,3	12	12	56,7	136	19	25	16	235	24	38				
<b>Hela kommunen</b>	<b>25 279</b>	<b>20 937</b>	<b>82,8</b>	<b>445</b>	<b>436</b>	<b>20 492</b>	<b>2 424</b>	<b>1 093</b>	<b>1 597</b>	<b>819</b>	<b>7 851</b>	<b>1 306</b>	<b>1 220</b>				
Därav i vallokaler ej räknade förtidsröster		171		2	2	169	10	6	10	28	41	15	10				
<b>1465 Svenljunga</b>																	
Svenljunga-Ullasjö	1 157	876	75,7	23	22	85,3	134	49	49	18	301	22	64				
Svenljunga-Redslared	1 997	1 502	75,2	22	22	1 480	122	125	90	28	575	32	113				
Högvad	1 289	1 028	79,8	25	23	1 003	191	65	113	16	308	21	53				
Kindaholm	1 251	968	77,4	23	23	945	243	39	81	27	286	24	48				
Örsås-Revesjö	476	391	82,1	9	9	38,2	99	25	40	6	102	9	27				
Sexdrega-Roasjö	1 050	836	79,6	27	27	80,9	144	38	46	15	293	22	60				
Hillared	658	536	81,5	11	11	52,5	49	29	44	18	192	24	47				
<b>Hela kommunen</b>	<b>7 878</b>	<b>6 241</b>	<b>79,2</b>	<b>144</b>	<b>141</b>	<b>6 097</b>	<b>992</b>	<b>381</b>	<b>467</b>	<b>134</b>	<b>2 083</b>	<b>157</b>	<b>419</b>				
Därav i vallokaler ej räknade förtidsröster		104		4	4	100	10	11	4	6	26	3	7				
<b>1452 Tranemo</b>																	
Tranemo 1	859	703	81,8	14	14	68,9	90	65	44	22	244	30	45				
Tranemo 2	1 328	1 119	84,3	19	18	1 100	130	64	48	51	423	59	82				
Tranemo 3	907	670	73,9	7	7	66,3	67	40	42	29	264	34	45				
Ambjörnarp	429	360	83,9	5	5	35,5	65	19	34	13	100	6	19				
Sjötofta	293	255	87,0	7	7	24,8	75	15	13	5	56	14	17				
Grimsås	1 183	997	84,3	28	28	96,9	243	47	64	22	315	15	68				
Limared	1 117	868	77,7	15	15	85,3	48	66	51	19	460	36	63				
Långhem	1 389	1 124	80,9	17	17	1 107	224	38	72	21	365	32	66				
Ljungsarp	315	285	90,5	8	8	27,7	95	3	29	4	79	7	8				
Dalstorp	1 078	922	85,5	22	21	90,0	230	53	71	27	289	20	35				

Valkrets 19 Västra Götalands läns södra

Riksdagsvalet 2006 kommun- och valdistriktvis

Tabell 6 (forts.)

Valkrets Kommun Valdistrikt	Antal röst- berät- tigade	Antal	% av röst- berät- tigade	Röstande		Med giltiga val- sedlar	Giltiga valsedlars fördelning efter partier							öv r
				Med ogiltiga valsedlar	Totalt		m	c	fp	kd	mp	s	v	
<b>Hela kommunen</b>	<b>8 898</b>	<b>7 382</b>	<b>83,0</b>	<b>144</b>	<b>142</b>	<b>7 238</b>	<b>1 532</b>	<b>1 271</b>	<b>417</b>	<b>473</b>	<b>222</b>	<b>2 612</b>	<b>256</b>	<b>455</b>
Därav i vallokal ej räknade förtidsröster		79		2	2	77	25	4	7	5	9	17	3	7
<b>1491 Ulricehamn</b>														
Ulricehamn 1	1 440	1 086	75,4	35	34	1 051	215	94	44	122	49	403	35	89
Ulricehamn 2	1 162	902	77,6	14	13	888	182	77	44	102	26	350	52	55
Ulricehamn 3	1 417	1 081	76,3	20	20	1 061	285	72	69	89	47	389	35	75
Ulricehamn 4	1 364	1 131	82,9	18	18	1 113	386	119	68	102	45	285	35	73
Ulricehamn 5	1 164	979	84,1	30	29	949	258	60	68	82	65	328	39	49
Ulricehamn 6	1 121	898	80,1	15	15	883	220	40	53	56	36	388	39	51
Hällstad M Fl. Förs	614	514	83,7	4	4	510	120	149	20	36	19	98	24	44
Varnum m fl Förs	689	595	86,4	18	17	577	135	83	28	38	28	192	30	43
S Ving	1 137	957	84,2	15	14	942	237	132	61	106	39	250	36	81
S Säm-Finnekumla	753	630	83,7	12	12	618	132	94	22	41	21	224	33	51
Tvärred	719	613	85,3	18	18	595	113	119	27	57	24	160	41	54
Marbäck	528	465	88,1	8	8	457	119	84	16	34	17	142	12	33
Gällstad	1 178	976	82,9	12	12	964	217	165	45	72	33	332	38	62
Grönahög	260	237	91,2	2	2	235	49	94	9	33	12	25	6	7
Gullered M Fl. Förs	601	481	80,0	9	9	472	110	131	22	54	14	104	17	20
Liared M Fl. Förs	442	367	83,0	6	6	361	82	110	14	69	6	58	5	17
Dalum-Böne	722	576	79,8	21	21	555	99	120	44	79	20	127	11	55
Kölaby-Humla	422	339	80,3	3	3	336	75	62	18	54	8	86	11	22
Blidsberg	526	435	82,7	14	14	421	80	81	49	64	11	99	16	21
Timmele	943	836	88,7	18	18	818	191	161	53	79	50	202	24	58
<b>Hela kommunen</b>	<b>17 202</b>	<b>14 313</b>	<b>83,2</b>	<b>298</b>	<b>293</b>	<b>14 015</b>	<b>3 364</b>	<b>2 060</b>	<b>798</b>	<b>1 380</b>	<b>587</b>	<b>4 296</b>	<b>560</b>	<b>970</b>
Därav i vallokal ej räknade förtidsröster		215		6	6	209	59	13	24	11	17	54	21	10
<b>Hela valkretsen</b>														
<b>Samtliga röster</b>	<b>140 416</b>	<b>115 463</b>	<b>82,2</b>	<b>2 192</b>	<b>2 144</b>	<b>113 271</b>	<b>27 238</b>	<b>10 726</b>	<b>7 373</b>	<b>9 093</b>	<b>4 488</b>	<b>40 429</b>	<b>6 233</b>	<b>7 691</b>
Därav i vallokal ej räknade förtidsröster		1 361		34	30	1 327	425	79	106	86	121	329	103	78

## Valkrets 20 Västra Götalands läns östra

## Riksdagsvalet 2006 kommun- och valdistriktvis

## Tabell 6 (forts.)

Valkrets Kommun Valdistrikt	Antal röst- berät- tigade	Antal	Röstande		Med giltiga val- sedlar	Giltiga valsedlars fördelning efter partier							öv r					
			% av röst- berät- tigade	Med ogiltiga valsedlar		m	c	fp	kd	mp	s	v						
<b>20 Västra Götalands läns östra</b>																		
<b>1445 Essunga</b>																		
Malma-Bäreberg-Främmestad	1 412	1 120	79,3	24	23	1 096	292	240	39	58	27	331	42	67				
Nossebro-Essunga-Kyrkås	2 091	1 698	81,2	38	38	1 660	456	239	94	131	44	531	83	82				
Fåglum-Barne-Åsaka-Lekåsa	912	773	84,8	15	15	758	214	167	26	71	35	190	24	31				
<b>Hela kommunen</b>	<b>4 415</b>	<b>3 648</b>	<b>82,6</b>	<b>78</b>	<b>77</b>	<b>3 570</b>	<b>977</b>	<b>651</b>	<b>165</b>	<b>269</b>	<b>108</b>	<b>1 065</b>	<b>154</b>	<b>181</b>				
Därav i vallokal ej räknade förtidsröster		57		1	1	56	15	5	6	9	2	13	5	1				
<b>1499 Falköping</b>																		
Falköpings 1	1 890	1 481	78,4	27	27	1 454	374	108	68	116	45	595	73	75				
Falköpings 2	1 534	1 194	77,8	20	20	1 174	300	69	53	97	50	469	69	67				
Falköpings 3	1 582	1 294	81,8	24	24	1 270	218	76	67	79	51	615	92	72				
Falköpings 4	1 265	1 141	90,2	15	14	1 126	332	103	78	145	38	363	30	37				
Falköpings 5	1 246	964	77,4	18	18	946	145	70	34	84	36	454	55	68				
Falköpings 6	1 390	1 031	74,2	22	20	1 009	191	45	35	65	56	464	71	82				
Falköpings 7	1 452	1 217	83,8	20	19	1 197	213	73	52	72	30	619	50	88				
Falköpings 8	1 607	1 343	83,6	15	15	1 328	342	95	66	143	62	469	74	77				
Falköpings 9	1 021	812	79,5	14	14	798	147	92	41	88	27	307	45	51				
Floby 2	1 130	921	81,5	15	15	906	200	189	38	120	35	240	26	58				
Floby 1	1 092	863	79,0	22	20	841	199	111	31	84	22	309	36	49				
Odensberg	841	721	85,7	16	16	705	139	126	25	102	44	192	29	48				
Åsarp	962	799	83,1	9	9	790	187	145	37	155	25	167	23	51				
Kinnarp-Slutarp	1 214	1 034	85,2	20	20	1 014	232	196	29	104	18	322	33	80				
Vartofta	1 365	1 152	84,4	20	20	1 132	302	327	37	108	24	225	41	68				
Kättilstorp	510	421	82,5	9	8	412	91	89	15	39	12	109	14	43				
Stenstorps 2	1 102	959	87,0	17	17	942	261	194	38	71	37	231	34	76				
Stenstorps 1	1 452	1 199	82,6	22	20	1 177	217	132	70	91	33	526	51	57				
Gudhem	841	712	84,7	13	13	699	133	98	21	66	30	256	43	52				
Broddeorp	581	508	87,4	11	11	497	117	119	17	44	26	110	33	31				
<b>Hela kommunen</b>	<b>24 077</b>	<b>19 914</b>	<b>82,7</b>	<b>353</b>	<b>344</b>	<b>19 561</b>	<b>4 389</b>	<b>2 464</b>	<b>871</b>	<b>1 887</b>	<b>709</b>	<b>7 066</b>	<b>938</b>	<b>1 237</b>				
Därav i vallokal ej räknade förtidsröster		148		4	4	144	49	7	19	14	8	24	16	7				
<b>1444 Grästorps</b>																		
Grästorps Landsbygd	1 648	1 350	81,9	25	23	1 325	393	329	49	84	34	328	42	66				

## Valkrets 20 Västra Götalands läns östra

## Riksdagsvalet 2006 kommun- och valdistriktvis

## Tabell 6 (forts.)

Valkrets Kommun Valdistrikt	Antal röst- berät- tigade	Antal	Röstande		Giltiga valsedlars fördelning efter partier									
			% av röst- berät- tigade	Med ogiltiga valsedlar	Med giltiga valsedlar	m	c	fp	kd	mp	s	v	övr	
Grästorps Norra	1 436	1 170	81,5	21	18	1 149	325	123	59	77	25	440	45	55
Grästorps Södra	1 394	1 165	83,6	20	20	1 145	342	142	55	70	29	418	42	47
<b>Hela kommunen</b> Därav i vallokal ej räknade förtidsröster	<b>4 478</b>	<b>3 715</b>	<b>83,0</b>	<b>66</b>	<b>61</b>	<b>3 649</b>	<b>1 075</b>	<b>598</b>	<b>165</b>	<b>233</b>	<b>88</b>	<b>1 190</b>	<b>130</b>	<b>170</b>
<b>1447 Gullspång</b>		30		0	0	30	15	4	2	2	0	4	1	2
Amnehärads Norra	1 200	950	79,2	16	16	934	102	100	49	36	25	512	59	51
Amnehärads Södra	947	814	86,0	8	8	806	137	57	35	59	25	387	43	63
Hova Norra	817	657	80,4	12	11	645	156	82	26	59	23	207	28	64
Hova Östra	261	196	75,1	7	7	189	26	21	12	19	5	61	23	22
Hova Södra	680	535	78,7	9	9	526	118	62	16	48	9	206	18	49
Södra Råda	338	284	84,0	5	5	279	59	56	17	12	14	96	8	17
<b>Hela kommunen</b> Därav i vallokal ej räknade förtidsröster	<b>4 243</b>	<b>3 498</b>	<b>82,4</b>	<b>58</b>	<b>57</b>	<b>3 440</b>	<b>612</b>	<b>384</b>	<b>160</b>	<b>242</b>	<b>104</b>	<b>1 482</b>	<b>181</b>	<b>275</b>
<b>1471 Götene</b>		62		1	1	61	14	6	5	9	3	13	2	9
Sil-Husaby	1 651	1 443	87,4	25	23	1 418	281	129	72	196	56	572	49	63
Götene 1	869	704	81,0	16	16	688	133	44	45	92	20	314	17	23
Götene 2	1 339	1 041	77,7	22	0	1 019	196	105	67	151	30	395	34	41
Götene tredje och Holmestad	1 405	1 083	77,1	23	22	1 060	209	178	49	104	35	373	57	55
Källbyorten	1 425	1 238	86,9	24	24	1 214	285	96	72	83	37	525	73	43
Lundsbrunnsorten	1 395	1 167	83,7	23	23	1 144	296	175	69	135	31	332	44	62
Forshem-Österplana	1 689	1 396	82,7	34	33	1 362	255	134	58	97	94	552	102	70
<b>Hela kommunen</b> Därav i vallokal ej räknade förtidsröster	<b>9 773</b>	<b>8 186</b>	<b>83,8</b>	<b>173</b>	<b>147</b>	<b>8 013</b>	<b>1 684</b>	<b>876</b>	<b>441</b>	<b>867</b>	<b>312</b>	<b>3 090</b>	<b>379</b>	<b>364</b>
<b>1497 Hjo</b>		114		6	6	108	29	15	9	9	9	27	3	7
Hjo 1	1 474	1 219	82,7	17	17	1 202	358	92	83	124	75	357	62	51
Hjo 2	1 318	1 127	85,5	19	18	1 108	262	130	73	104	50	386	48	55
Hjo 3	1 297	1 061	81,8	17	17	1 044	225	47	70	87	47	459	52	57
Hjo 4	1 445	1 118	77,4	31	31	1 087	263	78	57	111	27	461	35	55
Hjo 5	664	551	83,0	11	11	540	176	85	25	72	19	118	22	23
Hjo 6	698	592	84,8	13	13	579	132	77	22	62	22	202	25	37

## Valkrets 20 Västra Götalands läns östra

## Riksdagsvalet 2006 kommun- och valdistriktvis

## Tabell 6 (forts.)

Valkrets Kommun Valdistrikt	Antal röst- berät- tigade	Antal	% av röst- berät- tigade	Röstande		Giltiga valsedlars fördelning efter partier									
				Med ogiltiga valsedlar	Totalt	m	c	fp	kd	mp	s	v	övr		
<b>Hela kommunen</b>	<b>6 896</b>	<b>5 731</b>	<b>83,1</b>	<b>110</b>	<b>109</b>	<b>5 621</b>	<b>1 442</b>	<b>514</b>	<b>333</b>	<b>565</b>	<b>247</b>	<b>1 995</b>	<b>246</b>	<b>279</b>	
Därav i vallokal ej räknade förtidsröster		63		2	2	61	26	5	3	5	7	12	2	1	
<b>1446 Karlsborg</b>															
Karlsborgs V och ö	1 656	1 322	79,8	40	40	1 282	326	92	102	100	32	512	49	69	
Karlsborgs N och Uddenäs Sö	1 553	1 347	86,7	38	38	1 309	319	96	106	108	24	546	50	60	
Mölltorp och Brevik	1 412	1 179	83,5	35	35	1 144	227	247	44	82	44	402	44	54	
Uddenäs Norra	502	397	79,1	15	15	382	50	121	13	17	17	138	10	16	
Uddenäs Västra	407	333	81,8	6	6	327	52	47	6	20	6	163	15	18	
<b>Hela kommunen</b>	<b>5 530</b>	<b>4 641</b>	<b>83,9</b>	<b>137</b>	<b>137</b>	<b>4 504</b>	<b>996</b>	<b>607</b>	<b>275</b>	<b>334</b>	<b>127</b>	<b>1 773</b>	<b>172</b>	<b>220</b>	
Därav i vallokal ej räknade förtidsröster		63		3	3	60	22	4	4	7	4	12	4	3	
<b>1494 Lidköping</b>															
Gamla stadens centrum	1 587	1 224	77,1	27	27	1 197	321	63	60	102	72	445	93	41	
Margretelund N	1 399	978	69,9	20	19	958	141	39	44	43	40	486	98	67	
Fredriksdal	1 316	1 010	76,7	18	18	992	142	57	47	74	47	456	93	76	
Wennerberg	1 242	962	77,5	16	16	946	189	46	62	72	41	425	61	50	
Lidåker-Ljunghed	1 358	1 156	85,1	22	22	1 134	191	50	62	80	38	562	87	64	
Margretelund S	1 397	1 162	83,2	11	11	1 151	187	37	60	84	56	578	110	39	
Nya staden N	1 343	1 092	81,3	22	22	1 070	271	53	62	89	61	406	90	38	
Nya staden S	1 565	1 251	79,9	13	13	1 238	376	71	95	100	75	403	76	42	
Ågårdsområdet	1 371	1 189	86,7	23	23	1 166	253	72	67	97	69	484	73	51	
Dalängen	1 342	1 173	87,4	26	26	1 147	254	56	76	83	51	496	85	46	
Framnäs	1 284	947	73,8	13	12	934	151	45	36	81	28	474	64	55	
Järpås	1 085	879	81,0	10	10	869	201	162	32	63	24	297	53	37	
Råda	1 314	1 147	87,3	15	15	1 132	264	117	76	124	43	404	66	38	
Gillstad	794	690	86,9	13	13	677	174	128	26	58	20	190	30	51	
Sunnersberg	1 112	931	83,7	20	20	911	228	139	49	105	40	260	44	46	
Otterstad	856	720	84,1	22	22	698	156	75	32	154	20	212	28	21	
Stenhammar	1 320	1 208	91,5	30	28	1 178	306	78	81	150	44	420	54	45	
Tofta-Ulriksdal	1 231	1 143	92,9	16	16	1 127	242	71	54	91	43	517	65	44	
Saleby	746	619	83,0	8	8	611	193	127	9	39	10	156	22	55	
Tun	554	433	78,2	5	5	428	109	80	21	44	7	128	23	16	
Hovby-Majåker	1 495	1 352	90,4	24	24	1 328	325	110	76	89	51	573	57	47	
Norra Härene	833	704	84,5	13	13	691	172	140	30	66	20	205	35	23	
Vinninga-Filsbäck	1 520	1 309	86,1	33	32	1 276	270	122	64	97	73	553	52	45	



Valkrets 20 Västra Götalands läns östra

Riksdagsvalet 2006 kommun- och valdistriktvis

Tabell 6 (forts.)

Valkrets Kommun	Valdistrikt	Antal röst- berät- tigade	Röstande		Giltiga valsedlars fördelning efter partier										
			Antal	% av röst- berät- tigade	Med ogiltiga valsedlar	Med giltiga valsedlar	m	c	fp	kd	mp	s	v	övr	
Örslösa		979	841	85,9	25	25	816	167	139	37	93	23	257	51	49
<b>Hela kommunen</b>		<b>29 043</b>	<b>24 354</b>	<b>83,9</b>	<b>453</b>	<b>448</b>	<b>23 901</b>	<b>5 349</b>	<b>2 102</b>	<b>1 280</b>	<b>2 094</b>	<b>1 021</b>	<b>9 432</b>	<b>1 524</b>	<b>1 099</b>
Därav i vallokal ej räknade förtidsröster			234		8	8	226	66	25	22	16	25	45	14	13
<b>1493 Mariestad</b>															
Näset		1 015	797	78,5	13	13	784	242	36	65	48	41	268	48	36
Madlyckan		1 210	996	82,3	24	24	972	236	42	47	79	39	418	68	43
Ladukärr		1 539	1 250	81,2	29	28	1 221	296	59	47	105	47	544	78	45
Grangärdet		1 292	1 040	80,5	28	28	1 012	206	39	32	54	32	541	66	42
Trädgården		1 240	970	78,2	12	11	958	244	28	67	77	37	403	58	44
Högelid		923	810	87,8	19	19	791	203	31	38	53	35	357	43	31
Marneholm		1 280	961	75,1	14	14	947	188	28	46	73	40	456	63	53
Leksberg		1 031	889	86,2	16	16	873	195	42	50	65	35	390	52	44
Leverstad		984	713	72,5	6	6	707	121	21	34	42	24	370	51	44
Lockerud		820	611	74,5	11	11	600	151	30	47	41	25	248	38	20
Bråten		1 076	807	75,0	12	12	795	153	33	46	52	31	384	50	46
Ullervad		1 407	1 161	82,5	19	19	1 142	294	130	47	92	39	436	54	50
Tidavad		684	559	81,7	3	3	556	140	124	17	57	16	145	24	33
Lugnås		1 265	1 029	81,3	24	24	1 005	198	115	22	143	35	357	62	73
Torsö		461	393	85,2	9	8	384	97	46	14	38	16	133	28	12
Hassle		917	706	77,0	16	15	690	174	63	35	44	24	271	39	40
Sjötorp		518	420	81,1	11	11	409	128	39	28	23	7	145	16	23
Lyrestad		814	616	75,7	23	23	593	123	70	21	33	11	271	30	34
<b>Hela kommunen</b>		<b>18 476</b>	<b>15 034</b>	<b>81,4</b>	<b>298</b>	<b>294</b>	<b>14 736</b>	<b>3 485</b>	<b>999</b>	<b>719</b>	<b>1 135</b>	<b>565</b>	<b>6 204</b>	<b>898</b>	<b>731</b>
Därav i vallokal ej räknade förtidsröster			306		9	9	297	96	23	16	16	31	67	30	18
<b>1495 Skara</b>															
Skara 1		1 098	813	74,0	9	9	804	122	35	41	44	31	450	34	47
Skara 2		1 245	1 043	83,8	16	16	1 027	284	82	100	73	52	336	55	45
Skara 3		1 467	1 113	75,9	16	16	1 097	338	61	86	83	40	397	50	42
Skara 4		1 846	1 513	82,0	27	27	1 486	323	72	102	81	64	702	66	76
Skara 5		1 610	1 308	81,2	24	24	1 284	327	111	80	67	40	515	70	74
Skara 6		1 283	1 043	81,3	16	16	1 027	252	90	32	73	42	417	50	71
Skara 7		1 166	927	79,5	19	19	908	215	68	55	61	29	378	59	43
Eggby		853	722	84,6	15	15	707	217	102	37	74	33	182	30	32

## Valkrets 20 Västra Götalands läns östra

## Riksdagsvalet 2006 kommun- och valdistriktvis

## Tabell 6 (forts.)

Valkrets Kommun Valdistrikt	Antal röst- berät- tigade	Antal	Röstande		Giltiga valsedlars fördelning efter partier									
			% av röst- berät- tigade	Med ogiltiga valsedlar	Med giltiga valsedlar	m	c	fp	kd	mp	s	v	övr	
Varnhem	1 031	904	87,7	19	19	885	216	113	47	59	71	279	47	53
Axvall	1 200	998	83,2	28	27	970	288	88	53	61	30	377	38	35
Ardaia	1 472	1 229	83,5	23	23	1 206	317	221	68	92	36	366	48	58
<b>Hela kommunen</b>	<b>14 271</b>	<b>11 731</b>	<b>82,2</b>	<b>217</b>	<b>216</b>	<b>11 514</b>	<b>2 936</b>	<b>1 053</b>	<b>708</b>	<b>775</b>	<b>477</b>	<b>4 427</b>	<b>557</b>	<b>581</b>
Därav i vallokal ej räknade förtidsröster		118		5	5	113	37	10	7	7	9	28	10	5
<b>1496 Skövde</b>														
Centrum	1 723	1 305	75,7	24	24	1 281	364	86	130	84	96	384	73	64
Kullen	1 863	1 471	79,0	28	28	1 443	453	102	136	113	55	443	62	79
Bilingsluttningen	1 985	1 634	82,3	44	44	1 590	497	105	131	99	64	559	62	73
Dälderna	1 765	1 467	83,1	17	17	1 450	393	92	121	109	64	542	65	64
Havstena	1 693	1 320	78,0	23	22	1 297	260	89	73	84	49	581	92	69
Normalm	1 623	1 338	82,4	34	34	1 304	376	92	98	81	69	465	67	56
Västra Fältet	922	744	80,7	13	13	731	184	45	57	56	27	305	26	31
Rosenhaga	867	652	75,2	21	21	631	115	47	31	31	28	288	50	41
Lunden	1 358	1 100	81,0	19	19	1 081	246	62	55	63	39	484	65	67
Mantesjö	1 412	1 086	76,9	24	24	1 062	237	43	86	60	67	412	79	78
Östermal	1 198	950	79,3	22	22	928	187	84	53	41	31	410	60	62
Källegården	1 606	1 287	80,1	23	22	1 264	504	82	98	89	50	361	39	41
Ekång-Uiveket	1 675	1 488	88,8	23	23	1 465	533	97	131	126	64	422	52	40
Våmb	1 412	1 202	85,1	28	27	1 174	363	72	99	66	34	413	63	64
Hentorp	1 268	1 085	85,6	27	25	1 058	289	74	74	83	43	417	37	41
Södra Ryd	1 271	1 074	84,5	21	21	1 053	199	33	80	85	23	526	64	43
Ryds Centrum	1 249	756	60,5	16	15	740	56	42	32	48	33	432	58	39
Stenelidsvägen	1 518	1 201	79,1	11	11	1 190	206	64	103	100	35	552	94	36
Skultorps Centrum	1 490	1 225	82,2	31	31	1 194	279	125	62	77	39	481	50	81
Skultorpsbygden	1 715	1 420	82,8	26	25	1 394	364	207	81	101	46	467	51	77
Vårsås	1 231	999	81,2	23	23	976	191	225	36	104	30	301	39	50
Igelstorp	1 178	984	83,5	25	25	959	226	131	35	44	20	385	51	67
Våring	1 124	940	83,6	14	13	926	217	153	39	60	16	338	38	65
Frösve-Säter	1 877	1 604	85,5	37	36	1 567	339	203	73	179	54	584	56	79
Berg	1 135	953	84,0	18	18	935	242	129	54	86	67	279	33	45
Timmersdala	967	788	81,5	14	14	774	168	55	32	107	18	320	32	42
Tidan	1 356	1 048	77,3	24	23	1 024	218	154	41	84	31	366	61	69
<b>Hela kommunen</b>	<b>38 481</b>	<b>31 649</b>	<b>82,2</b>	<b>643</b>	<b>632</b>	<b>31 006</b>	<b>7 885</b>	<b>2 726</b>	<b>2 089</b>	<b>2 291</b>	<b>1 240</b>	<b>11 625</b>	<b>1 552</b>	<b>1 598</b>
Därav i vallokal ej räknade förtidsröster		528		13	12	515	179	33	48	31	48	108	33	35

Valkrets 20 Västra Götalands läns östra

Riksdagsvalet 2006 kommun- och valdistriktvis

Valkrets Kommun Valdistrikt	Antal röst- berät- tigade	Röstande		Giltiga valsedlars fördelning efter partier														
		Antal	% av röst- berät- tigade	Med ogiltiga valsedlar	Med giltiga valsedlar	m	c	fp	kd	mp	s	v	övr					
<b>1472 Tibro</b>																		
Tibro 1	1 335	1 026	76,9	13	13	1 013	184	94	72	131	20	379	65					
Tibro 2	1 597	1 275	79,8	27	27	1 248	200	94	103	148	31	536	63					
Tibro 3	1 306	1 066	81,6	17	17	1 049	210	76	67	90	35	458	45					
Tibro 4	1 261	932	73,9	15	13	917	167	95	60	86	16	419	40					
Tibro 6	1 493	1 300	87,1	21	20	1 279	272	116	90	126	46	507	44					
Tibro 5	1 164	1 028	88,3	19	19	1 009	245	164	66	91	32	329	37					
<b>Hela kommunen</b>	<b>8 156</b>	<b>6 678</b>	<b>81,9</b>	<b>115</b>	<b>112</b>	<b>6 563</b>	<b>1 291</b>	<b>642</b>	<b>458</b>	<b>675</b>	<b>188</b>	<b>2 642</b>	<b>299</b>	<b>368</b>				
Därav i vallokal ej räknade förtidsröster		51		3	3	48	13	3	0	3	8	14	2	5				
<b>1498 Tidaholm</b>																		
Tidaholms 1	1 129	870	77,1	10	10	860	117	31	46	60	28	481	49					
Tidaholms 2	1 141	951	83,3	19	19	932	157	48	43	59	30	473	64					
Tidaholms 3	1 397	1 104	79,0	32	30	1 072	140	38	33	53	22	669	65					
Tidaholms 4	1 056	911	86,3	14	13	897	148	36	36	67	22	500	41					
Tidaholms 5	715	605	84,6	12	12	593	62	17	24	27	26	357	35					
Hökensås Norra	1 447	1 283	88,7	15	15	1 268	243	126	56	99	38	581	75					
Hökensås Södra	779	639	82,0	17	17	622	130	119	32	80	14	183	23					
Hökensås Västra	508	420	82,7	8	8	412	58	41	20	20	7	209	29					
Dimbo Södra	532	455	85,5	10	10	445	117	99	14	37	12	125	24					
Dimbo Norra	914	777	85,0	15	15	762	182	127	30	65	29	265	31					
<b>Hela kommunen</b>	<b>9 618</b>	<b>8 051</b>	<b>83,7</b>	<b>152</b>	<b>149</b>	<b>7 899</b>	<b>1 364</b>	<b>682</b>	<b>334</b>	<b>572</b>	<b>235</b>	<b>3 850</b>	<b>440</b>	<b>422</b>				
Därav i vallokal ej räknade förtidsröster		36		0	0	36	10	0	0	5	7	7	4	3				
<b>1473 Töreboda</b>																		
Töreboda Sydvästra	1 472	1 027	69,8	16	16	1 011	206	117	34	87	30	420	58					
Töreboda Norra	1 240	977	78,8	17	17	960	186	140	35	50	25	419	51					
Töreboda Östra	1 741	1 448	83,2	37	37	1 411	280	178	80	53	48	633	73					
Moholm	1 674	1 314	78,5	26	24	1 288	342	175	41	105	38	440	65					
Älgåräs	1 044	800	76,6	25	25	775	139	149	30	83	25	264	36					
<b>Hela kommunen</b>	<b>7 171</b>	<b>5 619</b>	<b>78,4</b>	<b>121</b>	<b>119</b>	<b>5 498</b>	<b>1 167</b>	<b>770</b>	<b>221</b>	<b>380</b>	<b>170</b>	<b>2 191</b>	<b>286</b>	<b>313</b>				
Därav i vallokal ej räknade förtidsröster		53		0	0	53	14	11	1	2	4	15	3	3				

Valkrets 20 Västra Götalands läns östra

Riksdagsvalet 2006 kommun- och valdistriktsvis

Valkrets Kommun Valdistrikt	Antal röst- berät- tigade	Antal	Röstande			Med giltiga val- sedlar	Giltiga valsedlars fördelning efter partier							öv r									
			% av röst- berät- tigade	Med ogiltiga valsedlar	Varav blanka		m	c	fp	kd	mp	s	v										
<b>1470 Vara</b>																							
Vara Östra	1 448	1 082	74,7	19	19	1 063	277	99	56	83	20	435	50	43									
Vara Västra	1 676	1 365	81,4	29	26	1 336	452	116	78	88	35	459	58	50									
Levene	1 424	1 147	80,5	19	19	1 128	330	171	41	89	23	368	54	52									
Önum	1 097	895	81,6	23	23	872	237	173	38	68	23	260	33	40									
Ryda-S Kedum	1 091	891	81,7	15	15	876	255	174	58	56	29	244	34	26									
Vedum	1 672	1 354	81,0	26	26	1 328	358	269	42	95	30	421	52	61									
Tråvad	1 354	1 100	81,2	18	18	1 082	323	205	45	90	21	303	37	58									
Jung-Fyrunga	587	502	85,5	6	6	496	124	85	19	45	6	186	18	13									
Kvånum-Öttum	1 414	1 099	77,7	20	20	1 079	258	159	85	83	27	368	46	53									
Edsvåra-Norra Vånga	656	531	80,9	11	11	520	166	122	12	64	10	112	18	16									
<b>Hela kommunen</b>	<b>12 419</b>	<b>10 100</b>	<b>81,3</b>	<b>187</b>	<b>184</b>	<b>9 913</b>	<b>2 832</b>	<b>1 587</b>	<b>483</b>	<b>772</b>	<b>230</b>	<b>3 187</b>	<b>409</b>	<b>413</b>									
Därav i vallokal ej räknade förtidsröster		134		1	1	133	52	14	9	11	6	31	9	1									
<b>Hela valkretsen</b>																							
<b>Samtliga röster</b>	<b>197 047</b>	<b>162 549</b>	<b>82,5</b>	<b>3 161</b>	<b>3 086</b>	<b>159 388</b>	<b>37 484</b>	<b>16 655</b>	<b>8 702</b>	<b>13 091</b>	<b>5 821</b>	<b>61 219</b>	<b>8 165</b>	<b>8 251</b>									
Därav i vallokal ej räknade förtidsröster		1 997		56	55	1 941	637	165	151	146	171	420	138	113									

## Valkrets 21 Värmlands län

## Riksdagsvalet 2006 kommun- och valdistriktvis

## Tabell 6 (forts.)

Valkrets Kommun Valdistrikt	Antal röst- berät- tigade	Röstande			Giltiga valsedlars fördelning efter partier													
		Antal	% av röst- berät- tigade	Med ogiltiga valsedlar	Med giltiga val- sedlar	m	c	fp	kd	mp	s	v	övr					
<b>21 Värmlands län</b>																		
<b>1784 Arvika</b>																		
Haga Arvika	1 033	791	76,6	19	19	772	63	144	59	44	36	308	66	52				
Minneberg Arvika	1 186	855	72,1	39	39	816	46	170	65	40	47	330	65	53				
Solberga Arvika	1 558	1 037	66,6	14	14	1 023	66	197	53	70	54	472	61	50				
Styckåsen Arvika	1 271	933	73,4	13	13	920	71	108	48	62	35	475	73	48				
Degerängen Arvika	1 105	834	75,5	16	15	818	51	133	60	21	35	393	62	63				
Rosendal Arvika	1 011	808	79,9	20	20	788	43	125	46	35	26	415	55	43				
Dottevik Arvika	1 033	811	78,5	7	7	804	58	170	61	45	80	265	78	47				
Solvik Arvika	1 224	989	80,8	21	21	968	113	196	69	39	55	397	54	45				
Agneteberg Arvika	1 777	1 349	75,9	25	25	1 324	84	190	52	71	74	640	112	101				
Jössefors Arvika	977	734	75,1	12	12	722	42	155	34	34	24	316	57	60				
Taserud Arvika	933	814	87,2	12	12	802	67	212	43	46	32	330	28	44				
Stavnäs-Högerud	1 248	997	79,9	12	12	985	224	177	33	40	40	345	59	67				
Glava	731	549	75,1	12	12	537	82	86	19	15	17	232	41	45				
Gunnarskog-Bogen	592	469	79,2	16	16	453	106	64	18	31	9	178	21	26				
Gunnarskog	1 033	834	80,7	14	14	820	180	161	30	60	19	296	35	39				
Ny	620	470	75,8	6	6	464	66	74	16	33	26	196	25	28				
Ålgå	671	535	79,7	19	19	516	61	91	33	24	12	238	29	28				
Mångskog	486	378	77,8	8	8	370	80	75	13	32	15	125	14	16				
Edane Brunnskog	1 013	796	78,6	9	9	787	103	153	46	59	33	310	52	31				
Vikene Brunnskog	631	509	80,7	4	4	505	99	106	30	30	38	139	38	25				
<b>Hela kommunen</b>	<b>20 133</b>	<b>15 916</b>	<b>79,1</b>	<b>308</b>	<b>307</b>	<b>15 608</b>	<b>1 746</b>	<b>2 890</b>	<b>864</b>	<b>850</b>	<b>761</b>	<b>6 497</b>	<b>1 061</b>	<b>939</b>				
Därav i vallokal ej räknade förtidsröster		424		10	10	414	41	103	36	19	54	97	36	28				
<b>1730 Eda</b>																		
Charlottenberg	1 466	1 045	71,3	31	31	1 014	114	165	37	61	24	522	37	54				
Eda Kyrkbygd	665	506	76,1	6	6	500	134	67	26	27	8	184	23	31				
Eda Glasbruk	361	260	72,0	6	6	254	35	45	10	20	6	111	15	12				
Arnotfors	1 083	784	72,4	13	12	771	53	90	25	25	10	460	58	50				
Järnskog	960	699	72,8	7	7	692	129	115	27	57	22	241	39	62				
Skillingmark	248	194	78,2	4	4	190	28	47	5	10	3	76	8	13				
Köla	942	750	79,6	14	13	736	171	143	15	54	8	294	18	33				

## Valkrets 21 Värmlands län

## Riksdagsvalet 2006 kommun- och valdistriktvis

## Tabell 6 (forts.)

Valkrets Kommun Valdistrikt	Antal röst- berät- tigade	Antal	Röstande		Med giltiga val- sedlar	Giltiga valsedlars fördelning efter partier								
			% av röst- berät- tigade	Med ogiltiga valsedlar		Totalt	Varav blanka	m	c	fp	kd	mp	s	v
<b>Hela kommunen</b>	<b>5 725</b>	<b>4 313</b>	<b>75,3</b>	<b>85</b>	<b>81</b>	<b>4 228</b>	<b>681</b>	<b>669</b>	<b>149</b>	<b>256</b>	<b>87</b>	<b>1 917</b>	<b>205</b>	<b>264</b>
Därav i vallokal ej räknade förtidsröster		75		4	2	71	9	5	4	2	6	29	7	9
<b>1782 Filipstad</b>														
Filipstads Norra Karlhyttan-Storbron	1 469	1 131	77,0	28	28	1 103	165	51	49	41	29	609	89	70
Filipstads Västra-Centrum	1 271	908	71,4	11	10	897	122	45	52	33	14	525	77	29
Filipstads Södra	1 280	983	76,8	14	14	969	142	38	51	31	18	567	80	42
Filipstads Östra	1 272	964	75,8	26	26	938	168	61	37	35	20	497	69	51
Persberg	357	292	81,8	8	8	284	44	22	8	10	2	158	31	9
Långban-Gåsborn	348	278	79,9	5	5	273	50	34	7	10	8	118	23	15
Brattfors	382	310	81,2	2	2	308	35	56	16	10	8	145	24	14
Nordmark	360	284	78,9	4	4	280	30	27	9	11	22	128	32	21
Kroppa	860	656	76,3	5	5	651	81	19	27	17	12	408	55	32
Rämmen	1 014	815	80,4	15	15	800	64	30	16	21	12	530	102	25
<b>Hela kommunen</b>	<b>8 613</b>	<b>6 669</b>	<b>77,4</b>	<b>118</b>	<b>117</b>	<b>6 551</b>	<b>917</b>	<b>384</b>	<b>273</b>	<b>228</b>	<b>150</b>	<b>3 702</b>	<b>586</b>	<b>311</b>
Därav i vallokal ej räknade förtidsröster		48		0	0	48	16	1	1	1	5	17	4	3
<b>1763 Forshaga</b>														
Forshaga	928	743	80,1	12	12	731	127	43	43	50	26	353	50	39
Grossbol V	1 196	1 012	84,6	14	13	998	169	48	59	70	38	502	70	42
Grossbol Ö	1 152	895	77,7	18	18	877	132	34	42	48	27	497	45	52
Skived V	878	727	82,8	9	9	718	147	37	44	49	22	328	53	38
Skived Ö	914	790	86,4	22	22	768	146	47	42	48	22	394	33	36
Östra Deje-Mölnbacka	539	424	78,7	10	10	414	87	50	15	12	19	162	22	47
Dejefors	1 330	1 078	81,1	20	20	1 058	124	58	53	31	21	649	55	67
Deje	1 067	835	78,3	16	15	819	109	67	29	39	15	481	34	45
Övre Ullerud	603	508	84,2	6	6	502	75	146	10	20	13	183	27	28
<b>Hela kommunen</b>	<b>8 607</b>	<b>7 164</b>	<b>83,2</b>	<b>131</b>	<b>129</b>	<b>7 033</b>	<b>1 149</b>	<b>538</b>	<b>351</b>	<b>376</b>	<b>217</b>	<b>3 598</b>	<b>398</b>	<b>406</b>
Därav i vallokal ej räknade förtidsröster		152		4	4	148	33	8	14	9	14	49	9	12
<b>1764 Grums</b>														
Grums 1	783	603	77,0	9	9	594	101	29	16	19	14	345	45	25
Grums 2	1 207	932	77,2	9	9	923	117	61	28	59	15	552	49	42
Grums 3	1 057	803	76,0	14	14	789	98	51	23	48	17	452	58	42
Grums 4	605	493	81,5	12	12	481	112	124	11	29	9	135	34	27

## Valkrets 21 Värmlands län

## Riksdagsvalet 2006 kommun- och valdistriktvis

## Tabell 6 (forts.)

Valkrets Kommun	Antal röst- berät- tigade	Röstande			Giltiga valsedlars fördelning efter partier														
		Antal	% av röst- berät- tigade	Med ogiltiga valsedlar	Med giltiga val- sedlar	m	c	fp	kd	mp	s	v	övr						
Valdistrikt				Totalt	Varav														
Grums 5	1 240	1 018	82,1	14	14	1 004	48	43	47	20	613	48	29						
Borgvik	267	219	82,0	4	4	215	26	8	12	9	87	10	14						
Slottsbron	934	666	71,3	12	12	654	56	18	31	13	365	43	48						
Segmon	634	487	76,8	9	9	478	49	14	20	11	231	45	17						
Värmskog	504	389	77,2	11	11	378	80	18	34	15	101	20	19						
<b>Hela kommunen</b>	<b>7 231</b>	<b>5 689</b>	<b>78,7</b>	<b>98</b>	<b>98</b>	<b>5 591</b>	<b>529</b>	<b>184</b>	<b>302</b>	<b>131</b>	<b>2 907</b>	<b>356</b>	<b>269</b>						
Därav i vallokal ej räknade förtidsröster		79		4	4	75	5	5	3	8	26	4	6						
<b>1783 Hagfors</b>																			
Hagfors Centrum	1 880	1 446	76,9	18	18	1 428	29	31	29	11	977	203	50						
Hagfors Östra	1 670	1 320	79,0	24	24	1 296	45	49	34	21	795	150	59						
Ekshärad-Västanberg	2 022	1 584	78,3	15	15	1 569	303	47	70	24	633	121	100						
Hagfors Norra-Bergsång-Gustav Adolf	1 775	1 374	77,4	30	30	1 344	76	35	27	27	842	144	77						
Råda-Höje	1 625	1 277	78,6	13	13	1 264	119	37	31	28	709	141	62						
Sunnemo-Uddeholm	1 594	1 263	79,2	19	19	1 244	110	53	61	28	605	144	66						
<b>Hela kommunen</b>	<b>10 566</b>	<b>8 444</b>	<b>79,9</b>	<b>123</b>	<b>123</b>	<b>8 321</b>	<b>688</b>	<b>256</b>	<b>258</b>	<b>148</b>	<b>4 644</b>	<b>922</b>	<b>429</b>						
Därav i vallokal ej räknade förtidsröster		180		4	4	176	6	4	6	9	83	19	15						
<b>1761 Hammarö</b>																			
Skoghäll	1 338	988	73,8	19	19	969	28	43	36	34	558	80	60						
Haga	1 330	1 098	82,6	26	26	1 072	47	49	58	32	548	87	73						
Gunnarskärr	1 299	1 136	87,5	13	13	1 123	65	87	73	46	502	64	48						
Mörmon	1 327	1 017	76,6	15	14	1 002	47	48	55	40	559	68	46						
Klöverud	1 438	1 289	89,6	21	21	1 268	82	107	72	39	537	62	41						
Hammar	1 351	1 224	90,6	16	15	1 208	69	95	93	64	438	62	33						
Lövnäs	1 289	1 177	91,3	16	16	1 161	78	104	109	52	294	37	35						
Hallersrud	1 361	1 198	88,0	13	13	1 185	87	97	98	49	341	57	39						
<b>Hela kommunen</b>	<b>10 733</b>	<b>9 222</b>	<b>85,9</b>	<b>144</b>	<b>142</b>	<b>9 078</b>	<b>510</b>	<b>637</b>	<b>597</b>	<b>362</b>	<b>3 804</b>	<b>520</b>	<b>383</b>						
Därav i vallokal ej räknade förtidsröster		95		5	5	90	7	7	3	6	27	3	8						
<b>1780 Karlstad</b>																			
Tingvallastaden	1 043	845	81,0	14	14	831	41	91	40	63	204	43	18						
Viken	1 156	951	82,3	7	7	944	53	79	70	44	351	40	56						
Marneberg-Sommaro	1 798	1 502	83,5	35	35	1 467	108	150	77	120	442	74	61						

## Valkrets 21 Värmlands län

## Riksdagsvalet 2006 kommun- och valdistriktvis

## Tabell 6 (forts.)

Valkrets Kommun Valdistrikt	Antal röst- berät- tigade	Antal	Röstande			Giltiga valsedlars fördelning efter partier									
			% av röst- berät- tigade	Med ogiltiga valsedlar	Totalt	Varav	m	c	fp	kd	mp	s	v	övr	
	1 315	1 060	80,6	15	15	1 045	160	55	66	59	56	475	94	80	
	1 404	1 173	83,5	25	25	1 148	348	71	93	72	59	363	95	47	
	1 205	947	78,6	12	12	935	319	57	79	65	38	276	67	34	
	1 237	961	77,7	14	14	947	371	60	99	51	37	253	45	31	
	1 658	1 499	90,4	23	22	1 476	509	101	159	88	91	406	64	58	
	1 582	1 300	82,2	17	17	1 283	474	69	116	75	81	339	72	57	
	1 518	1 196	78,8	29	29	1 167	309	68	101	59	87	409	76	58	
	1 338	1 125	84,1	26	25	1 099	336	61	125	67	69	352	52	37	
	1 582	1 275	80,6	28	28	1 247	327	68	111	43	96	450	93	59	
	1 170	949	81,1	13	13	936	214	49	61	50	84	325	107	46	
	1 206	1 012	83,9	17	17	995	375	56	106	68	74	240	37	39	
	1 342	1 032	76,9	30	29	1 002	260	36	83	67	45	414	48	49	
	977	779	79,7	21	20	758	158	52	52	55	50	311	39	41	
	1 129	846	74,9	16	16	830	223	34	59	59	42	324	40	49	
	1 480	1 256	84,9	26	25	1 230	344	81	105	80	51	441	79	49	
	1 348	1 230	91,2	23	22	1 207	320	93	109	124	61	384	60	56	
	1 357	1 102	81,2	22	22	1 080	277	82	77	57	68	415	63	41	
	1 312	1 016	77,4	8	7	1 008	230	71	69	57	38	437	53	53	
	1 175	1 083	92,2	13	13	1 070	315	76	101	102	54	345	48	29	
	1 549	1 167	75,3	26	26	1 141	167	48	60	64	86	534	123	59	
	1 002	764	76,2	16	14	748	95	32	44	51	27	376	68	55	
	1 577	1 194	75,7	26	26	1 168	174	73	90	37	129	484	110	71	
	1 235	878	71,1	13	13	865	133	26	51	29	72	427	73	54	
	927	854	92,1	14	14	840	204	53	97	62	58	292	45	29	
	1 225	1 109	90,5	10	10	1 099	237	77	102	100	75	387	65	56	
	1 626	1 293	79,5	18	18	1 275	234	75	114	60	97	528	95	72	
	1 632	1 372	84,1	27	27	1 345	311	97	88	98	62	545	73	71	
	855	734	85,8	18	18	716	183	100	35	67	32	236	38	25	
	442	365	82,6	9	9	356	91	125	12	25	6	70	13	14	
	1 096	913	83,3	18	17	895	209	184	44	61	31	293	44	29	
	871	712	81,7	12	12	700	141	137	41	49	21	213	41	57	
	1 170	913	78,0	12	12	901	151	122	46	49	36	389	72	36	
	960	800	83,3	12	12	788	139	219	22	62	28	247	40	31	
	1 331	1 165	87,5	15	14	1 150	366	160	73	86	52	321	43	49	
	885	718	81,1	12	12	706	158	44	48	63	26	315	28	24	
	1 474	1 328	90,1	19	19	1 309	436	73	92	136	86	393	52	41	
	1 227	1 035	84,4	20	19	1 015	307	160	55	78	29	262	56	68	
	1 540	1 398	90,8	32	32	1 366	334	96	108	114	52	580	43	39	



## Valkrets 21 Värmlands län

## Riksdagsvalet 2006 kommun- och valdistriktsvis

## Tabell 6 (forts.)

Valkrets Kommun	Antal röst- berät- tigade	Antal	Röstande			Giltiga valsedlars fördelning efter partier														
			% av röst- berät- tigade	Med ogiltiga valsedlar	Med giltiga valsedlar	m	c	fp	kd	mp	s	v	övr							
Valdistrikt			Totalt	Varav blanka																
Nor	1 139	888	17	17	871	184	66	56	49	23	418	35	40							
Vålberg 1	661	534	11	11	523	101	25	28	19	16	271	33	30							
Edsvalla	1 039	833	19	19	814	152	67	36	49	20	388	61	41							
Vålberg 2	1 112	828	22	20	806	115	36	37	37	17	455	59	50							
Romstad-Strand	1 389	1 180	23	22	1 157	376	83	114	99	86	305	53	41							
Gruvlyckan	1 295	1 005	19	19	986	139	43	44	42	55	491	79	93							
Våxnäs 1	1 236	966	17	16	949	128	40	39	54	24	534	74	56							
Hagalund	1 535	1 304	18	18	1 286	328	81	99	130	41	474	64	69							
Våxnäs 2	1 270	929	18	18	911	132	53	34	36	43	457	85	71							
Bellevue-Bergvik	1 044	848	15	14	833	217	43	64	51	51	318	37	52							
Hultsberg	1 583	1 426	23	23	1 403	383	75	150	114	53	541	45	42							
<b>Hela kommunen</b>	<b>65 259</b>	<b>54 541</b>	<b>987</b>	<b>968</b>	<b>53 554</b>	<b>13 504</b>	<b>4 020</b>	<b>4 104</b>	<b>3 504</b>	<b>2 929</b>	<b>19 731</b>	<b>3 199</b>	<b>2 563</b>							
Därav i vallokal ej räknade förtidsröster		949	22	20	927	293	65	90	48	87	231	63	50							
<b>1715 Kil</b>																				
Vikstad	1 346	1 138	22	20	1 116	284	117	68	53	24	463	62	45							
Tolfta	638	515	15	15	500	130	94	24	26	17	162	25	22							
Dallden	1 696	1 406	26	26	1 380	271	90	102	83	44	649	73	68							
Stenåsen	1 517	1 272	33	32	1 239	283	70	75	78	50	561	63	59							
Sannerud	1 744	1 352	38	38	1 314	252	89	81	109	25	625	70	63							
Fagerås	639	517	10	10	507	82	80	24	49	10	203	24	35							
Frykerud	664	527	6	6	521	89	137	27	38	36	147	19	28							
Boda	659	531	14	14	517	92	100	28	24	30	166	30	47							
<b>Hela kommunen</b>	<b>8 903</b>	<b>7 333</b>	<b>166</b>	<b>163</b>	<b>7 167</b>	<b>1 504</b>	<b>787</b>	<b>433</b>	<b>464</b>	<b>246</b>	<b>2 991</b>	<b>372</b>	<b>370</b>							
Därav i vallokal ej räknade förtidsröster		75	2	2	73	21	10	4	4	10	15	6	3							
<b>1781 Kristinehamn</b>																				
Innerstaden	1 531	1 091	19	19	1 072	227	55	83	50	42	466	86	63							
Broängen-Stenfallet	969	753	5	5	748	151	56	58	37	23	346	44	33							
Stenstalden-Sandfallet	1 457	1 171	21	20	1 150	224	59	53	70	38	565	79	62							
Södermalin-Smedby	1 258	1 020	24	22	996	194	68	65	46	36	485	64	38							
Enserud	640	508	9	9	499	96	26	25	29	16	245	37	25							
Kurlanda-Skäringsbol	928	724	22	22	702	132	42	41	29	32	329	63	34							
Fältet-Landa	1 189	989	17	17	972	236	43	91	58	50	383	74	37							
Varnum	1 457	1 237	18	18	1 219	323	114	95	70	55	418	94	50							

## Valkrets 21 Värmlands län

## Riksdagsvalet 2006 kommun- och valdistriktvis

## Tabell 6 (forts.)

Valkrets Kommun Valdistrikt	Antal röst- berät- tigade	Antal	Röstande		Med giltiga val- sedlar	Giltiga valsedlars fördelning efter partier							
			% av röst- berät- tigade	Med ogiltiga valsedlar		Totalt	Varav	m	c	fp	kd	mp	s
Djurgården	728	654	89,8	12	642	171	44	51	33	18	252	36	37
Sanna	948	737	77,7	5	732	138	29	49	31	15	364	71	35
Malmen	904	713	78,9	9	704	96	28	50	38	28	368	61	45
Villastaden-Marielund	1 396	1 202	86,1	28	1 174	228	83	77	76	53	526	86	45
Östermalm	716	611	85,3	8	603	126	35	51	26	16	292	45	12
Strand-Ålkärr	984	846	86,0	24	822	157	45	50	42	31	415	51	31
Rudskoga	581	487	83,8	10	477	102	144	9	38	11	130	17	26
Bäckhammar-Nybble	1 192	971	81,5	22	949	190	172	32	83	33	323	85	31
Björneborg	930	726	78,1	2	724	79	34	36	28	17	441	63	26
Ölme	1 007	845	83,9	19	826	200	207	43	45	21	240	38	32
<b>Hela kommunen</b>	<b>18 815</b>	<b>15 410</b>	<b>81,9</b>	<b>279</b>	<b>15 131</b>	<b>3 111</b>	<b>1 294</b>	<b>972</b>	<b>839</b>	<b>547</b>	<b>6 595</b>	<b>1 105</b>	<b>668</b>
Därav i vallokal ej räknade förtidsröster		125		5	1	41	10	13	10	12	17	11	6
<b>1762 Munkfors</b>													
Munkfors Södra	500	401	80,2	14	387	48	69	20	14	26	142	42	26
Munkfors Västra	966	784	81,2	11	773	81	98	39	24	14	403	65	49
Munkfors Centrala	1 678	1 324	78,9	18	1 306	105	74	77	30	16	839	115	50
<b>Hela kommunen</b>	<b>3 144</b>	<b>2 537</b>	<b>80,7</b>	<b>45</b>	<b>2 492</b>	<b>237</b>	<b>241</b>	<b>138</b>	<b>68</b>	<b>60</b>	<b>1 391</b>	<b>227</b>	<b>130</b>
Därav i vallokal ej räknade förtidsröster		28		2	2	3	0	2	0	4	7	5	5
<b>1760 Storfors</b>													
Storfors Skola	716	541	75,6	6	535	60	26	16	18	18	309	55	33
Storfors Centrum	1 175	962	81,9	14	948	113	22	23	37	12	624	85	32
Bjurfjärn	941	748	79,5	12	736	152	119	35	38	17	284	54	37
Lungsund	589	478	81,2	5	473	92	61	21	27	11	197	39	25
<b>Hela kommunen</b>	<b>3 421</b>	<b>2 800</b>	<b>81,8</b>	<b>39</b>	<b>2 761</b>	<b>429</b>	<b>232</b>	<b>99</b>	<b>125</b>	<b>61</b>	<b>1 444</b>	<b>237</b>	<b>134</b>
Därav i vallokal ej räknade förtidsröster		71		2	69	12	4	4	5	3	30	4	7
<b>1766 Sunne</b>													
Klockaregården	1 193	900	75,4	17	883	192	113	45	57	28	370	30	48
Årnberg	1 054	849	80,6	16	833	241	122	44	45	32	290	22	37
Leran	1 251	972	77,7	16	956	276	108	70	62	26	330	40	44
Bäck	585	477	81,5	7	470	105	119	18	29	10	154	18	17
Södra Borgeby	628	500	79,6	8	492	104	123	26	14	18	170	19	18

Valkrets 21 Värmlands län

Riksdagsvalet 2006 kommun- och valdistriktvis

Tabell 6 (forts.)

Valkrets Kommun Valdistrikt	Antal röst- berät- tigade	Antal	Röstande		Giltiga valsedlars fördelning efter partier									
			% av röst- berät- tigade	Med ogiltiga valsedlar	Med giltiga valsedlar	m	c	fp	kd	mp	s	v	övr	
Rotteros	646	517	80,0	16	16	501	101	55	9	25	18	246	20	27
Stöpafors-Bjälverud	601	492	81,9	6	6	486	103	152	30	34	11	120	18	18
Gräsmark	1 052	843	80,1	13	13	830	179	212	42	49	25	255	40	28
Brobyäng	1 014	789	77,8	21	21	768	204	67	48	41	24	305	38	41
Västra Åmtervik	813	686	84,4	8	8	678	145	191	36	55	25	178	22	26
Östra Åmtervik	630	527	83,7	8	8	519	140	166	24	28	9	121	18	13
Lysvik	1 009	823	81,6	26	23	797	155	208	29	29	32	288	30	26
<b>Hela kommunen</b>	<b>10 476</b>	<b>8 521</b>	<b>81,3</b>	<b>166</b>	<b>162</b>	<b>8 355</b>	<b>1 979</b>	<b>1 661</b>	<b>433</b>	<b>476</b>	<b>271</b>	<b>2 858</b>	<b>329</b>	<b>348</b>
Därav i vallokal ej räknade förtidsröster		146		4	4	142	34	25	12	8	13	31	14	5
<b>1785 Säffle</b>														
Silvéniska	1 156	926	80,1	16	16	910	285	94	76	66	35	259	40	55
Tingvalla	1 355	999	73,7	22	22	977	194	116	45	72	17	390	52	91
Trätälja	1 197	846	70,7	23	22	823	163	87	33	46	21	363	43	67
Annelund	1 354	1 090	80,5	24	23	1 066	134	108	56	37	18	583	47	83
Tegnér	1 417	1 243	87,7	18	18	1 225	306	163	107	101	30	432	50	36
Höglunda	1 076	829	77,0	13	13	816	119	53	43	66	27	419	34	55
Tveta	542	445	82,1	14	14	431	97	117	17	33	14	124	7	22
Värmlandsnäs Norra	1 019	813	79,8	18	17	795	128	185	39	52	10	284	36	61
Värmlandsnäs Södra	714	578	81,0	4	4	574	128	202	21	44	18	118	10	33
Gilberga	689	565	82,0	8	8	557	124	140	15	31	16	163	22	46
Kila	577	471	81,6	10	10	461	97	139	16	37	10	111	24	27
Svanskog	832	630	75,7	12	12	618	126	118	23	50	11	220	27	43
Långserud	533	435	81,6	10	10	425	80	132	11	41	8	108	17	28
<b>Hela kommunen</b>	<b>12 461</b>	<b>9 960</b>	<b>79,9</b>	<b>194</b>	<b>191</b>	<b>9 766</b>	<b>2 015</b>	<b>1 666</b>	<b>508</b>	<b>683</b>	<b>241</b>	<b>3 589</b>	<b>409</b>	<b>655</b>
Därav i vallokal ej räknade förtidsröster		90		2	2	88	34	12	6	7	6	15	0	8
<b>1737 Torsby</b>														
Torsby Samh Norra	1 430	1 107	77,4	25	23	1 082	256	81	36	61	31	487	84	46
Oleby	993	806	81,2	21	21	785	164	82	26	32	26	352	65	38
Fensbol	422	343	81,3	13	13	330	68	33	8	12	3	153	27	26
Svenneby	1 367	1 110	81,2	28	28	1 082	263	94	40	41	23	486	74	61
Torsby Samh Södra	1 284	957	74,5	20	20	937	272	92	43	46	18	380	58	28
Lekvattnet	228	190	83,3	7	7	183	31	25	6	7	2	96	14	2
Asped-Nyskoga	717	547	76,3	8	8	539	85	67	17	9	18	250	67	26

## Valkrets 21 Värmlands län

## Riksdagsvalet 2006 kommun- och valdistriktvis

## Tabell 6 (forts.)

Valkrets Kommun Valdistrikt	Antal röst- berät- tigade	Antal	Röstande		Med giltiga val- sedlar	Giltiga valsedlars fördelning efter partier							
			% av röst- berät- tigade	Med ogiltiga valsedlar		Totalt	Varav blanka	m	c	fp	kd	mp	s
Östmark	828	617	74,5	7	610	146	97	12	18	8	262	39	28
N Finnskoga	291	225	77,3	6	219	40	32	4	5	0	105	23	10
S Finnskoga	331	233	70,4	2	231	27	18	6	4	6	132	33	5
Sysslebäck	625	422	67,5	3	419	81	54	11	6	5	212	40	10
Likenäs	684	521	76,2	13	508	65	106	10	20	14	205	74	14
Stället	1 004	718	71,5	7	711	126	119	23	31	19	310	47	36
<b>Hela kommunen</b>	<b>10 204</b>	<b>8 007</b>	<b>78,5</b>	<b>165</b>	<b>7 842</b>	<b>1 675</b>	<b>918</b>	<b>253</b>	<b>304</b>	<b>192</b>	<b>3 507</b>	<b>654</b>	<b>339</b>
Därav i vallokal ej räknade förtidsröster		211		5	206	51	18	11	12	19	77	9	9
<b>1765 Arjäng</b>													
Silbodals Norra	1 278	796	62,3	21	775	163	99	53	67	21	281	42	49
Silbodals Södra	1 458	1 019	69,9	27	992	211	133	69	72	23	380	57	47
Sillerud	834	546	65,5	15	531	127	140	15	40	8	135	27	39
Karlanda	555	390	70,3	7	383	81	121	17	33	10	90	19	12
Holmedal	473	347	73,4	0	347	52	80	33	64	8	85	14	11
Blomskog	411	306	74,5	3	303	56	73	30	36	7	81	14	6
Trankil	246	184	74,8	4	180	37	29	24	6	2	62	15	5
Töcksmark-Västra Fågelvik	1 315	975	74,1	22	953	155	161	118	120	17	305	25	52
Östenvallskog	297	237	79,8	4	233	18	54	29	30	4	83	8	7
<b>Hela kommunen</b>	<b>6 867</b>	<b>5 060</b>	<b>73,7</b>	<b>112</b>	<b>4 948</b>	<b>956</b>	<b>925</b>	<b>407</b>	<b>493</b>	<b>116</b>	<b>1 579</b>	<b>230</b>	<b>242</b>
Därav i vallokal ej räknade förtidsröster		260		9	251	56	35	19	25	16	77	9	14
<b>Hela valkretsen</b>													
<b>Samtliga röster</b>	<b>211 158</b>	<b>171 586</b>	<b>81,3</b>	<b>3 160</b>	<b>168 426</b>	<b>35 201</b>	<b>16 808</b>	<b>10 061</b>	<b>9 823</b>	<b>6 519</b>	<b>70 754</b>	<b>10 810</b>	<b>8 450</b>
Därav i vallokal ej räknade förtidsröster		3 008		84	2 924	787	252	232	162	272	828	203	188

Valkrets 22 Örebro län

Riksdagsvalet 2006 kommun- och valdistriktsvis

Valkrets Kommun Valdistrikt	Antal röst- berät- tigade	Antal	Röstande		Med giltiga val- sedlar	m	c	fp	kd	mp	s	v	övr
			% av röst- berät- tigade	Med ogiltiga valsedlar Varav blanka									
<b>22 Örebro län</b>													
<b>1882 Askersund</b>													
Askersund 1	1 007	849	84,3	11	11	190	65	54	64	45	355	35	30
Askersund 2	1 066	886	83,1	20	20	122	64	51	75	36	446	42	30
Askersund 3	931	779	83,7	16	16	155	134	35	76	21	286	28	28
Askersund 4	930	643	69,1	10	9	88	36	39	52	26	322	37	33
Lerbäckss Norra	1 197	980	81,9	16	16	161	89	56	63	26	459	50	60
Lerbäckss Sydöstra	405	352	86,9	8	8	68	65	18	31	7	107	30	18
Lerbäckss Västra	778	631	81,1	14	14	111	99	33	46	25	236	34	33
Snavlunda	549	474	86,3	12	12	56	88	17	29	33	177	31	31
Aspa	334	258	77,2	2	2	46	12	3	17	7	146	9	16
Hammar	930	796	85,6	8	8	214	90	33	49	13	306	43	40
Zinkgruvan	357	293	82,1	8	8	41	20	11	20	4	140	26	23
Ammeberg	594	471	79,3	5	5	97	34	29	21	10	226	28	21
<b>Hela kommunen</b>	<b>9 078</b>	<b>7 504</b>	<b>82,7</b>	<b>133</b>	<b>132</b>	<b>1 371</b>	<b>801</b>	<b>384</b>	<b>549</b>	<b>259</b>	<b>3 238</b>	<b>399</b>	<b>370</b>
Därav i vallokal ej räknade förtidsröster		92		3	3	22	5	5	6	6	32	6	7
<b>1862 Degerfors</b>													
Jannelund	1 387	1 040	75,0	8	8	81	34	30	58	21	646	120	42
Bossåsen	753	620	82,3	9	9	71	30	21	23	15	338	75	38
Bruket	1 104	902	81,7	9	9	96	36	43	54	23	481	108	52
Stora Valla	1 273	1 062	83,4	10	10	92	18	33	75	21	650	119	44
Strömtorp	1 921	1 635	85,1	29	29	157	79	40	53	61	976	174	66
Åtorp	796	634	79,6	17	17	76	128	18	51	15	244	46	39
Svartå	536	458	85,4	11	11	34	13	14	13	8	280	57	28
<b>Hela kommunen</b>	<b>7 770</b>	<b>6 397</b>	<b>82,3</b>	<b>95</b>	<b>95</b>	<b>615</b>	<b>341</b>	<b>201</b>	<b>329</b>	<b>168</b>	<b>3 633</b>	<b>703</b>	<b>312</b>
Därav i vallokal ej räknade förtidsröster		46		2	2	8	3	2	2	4	18	4	3
<b>1861 Hallsberg</b>													
Hässleberg	824	625	75,8	10	9	54	35	32	37	22	358	41	36
Stocksäter	575	453	78,8	12	12	38	20	15	16	14	269	34	35
Kårstahult	999	863	86,4	14	14	101	33	43	40	35	497	56	44
Vingen	1 126	958	85,1	21	21	124	47	47	47	38	499	71	64
Vadsbron	1 329	1 108	83,4	14	14	167	90	52	61	37	529	73	85

Valkrets 22 Örebro län

Riksdagsvalet 2006 kommun- och valdistriktvis

Tabell 6 (forts.)

Valkrets Kommun	Antal röst- berät- tigade	Antal	Röstande		Med		Giltiga valsedlars fördelning efter partier											
			% av röst- berät- tigade	Med ogiltiga valsedlar	Med giltiga valsedlar	m	c	fp	kd	mp	s	v	övr					
Valdistrikt			Totalt	Varav														
Långängen	1 193	1 022	85,7	22	22	1 000	152	58	48	54	42	563	48	35				
Vretstorp	1 209	997	82,5	24	24	973	180	102	45	74	22	441	50	59				
Östansjö	978	793	81,1	18	17	775	107	79	51	74	19	320	56	69				
Sköllersta	1 069	901	84,3	26	26	875	176	90	54	85	49	331	41	49				
Pålsboda	1 538	1 276	83,0	25	24	1 251	201	175	61	77	26	560	52	99				
Svennevad	410	342	83,4	7	7	335	46	84	9	20	11	120	24	21				
Bo	379	305	80,5	2	2	303	40	17	9	36	10	161	13	17				
<b>Hela kommunen</b>	<b>11 629</b>	<b>9 769</b>	<b>84,0</b>	<b>201</b>	<b>197</b>	<b>9 568</b>	<b>1 407</b>	<b>837</b>	<b>473</b>	<b>630</b>	<b>336</b>	<b>4 695</b>	<b>569</b>	<b>621</b>				
Därav i vallokal ej räknade förtidsröster		126		6	5	120	21	7	7	9	11	47	10	8				
<b>1863 Hällefors</b>																		
Gillershöjden	1 681	1 336	79,5	10	10	1 326	150	77	37	50	26	790	113	83				
Centrum	1 505	1 145	76,1	18	18	1 127	99	57	32	23	25	737	98	56				
Kronhagen	927	741	79,9	12	12	729	96	43	20	24	12	421	70	43				
Grythyttan	1 329	1 024	77,1	16	15	1 008	180	92	28	28	44	513	71	52				
Hjulsjö	361	281	77,8	1	1	280	22	72	2	7	8	128	33	8				
<b>Hela kommunen</b>	<b>5 803</b>	<b>4 598</b>	<b>79,2</b>	<b>58</b>	<b>57</b>	<b>4 540</b>	<b>570</b>	<b>345</b>	<b>122</b>	<b>134</b>	<b>124</b>	<b>2 610</b>	<b>390</b>	<b>245</b>				
Därav i vallokal ej räknade förtidsröster		71		1	1	70	23	4	3	2	9	21	5	3				
<b>1883 Karlskoga</b>																		
Granbergsdal	920	723	78,6	22	21	701	131	113	20	24	19	284	51	59				
Immetorp	1 079	864	80,1	19	19	845	202	49	30	34	38	384	49	59				
Sandviken	1 480	1 170	79,1	16	15	1 154	168	28	44	40	31	685	82	76				
Stackfallet	1 118	962	86,0	14	14	948	145	25	35	45	24	519	74	81				
Bräten	1 294	1 110	85,8	17	17	1 093	201	40	69	58	23	565	62	75				
Bofors	1 171	995	85,0	15	15	980	249	35	56	53	35	438	71	43				
Löten	1 397	1 140	81,6	28	28	1 112	187	54	50	44	34	584	66	93				
Sandmo	967	773	79,9	19	19	754	122	21	24	26	24	420	46	71				
Bohult	1 578	1 309	83,0	25	25	1 284	377	44	71	87	38	511	65	91				
Bregården	1 178	953	80,9	12	12	941	253	28	64	74	37	374	52	59				
Rävåsen	1 556	1 043	67,0	25	25	1 018	182	34	39	58	23	508	84	90				
Karlberg	1 053	859	81,6	16	15	843	154	30	29	48	18	454	52	58				
Odlingen	1 147	887	77,3	22	22	865	114	24	31	24	16	515	54	87				
Häsängen	1 607	1 204	74,9	15	14	1 189	200	82	58	70	34	606	70	69				
Landa	1 587	1 134	71,5	21	21	1 113	142	31	34	55	49	635	100	67				

Valkrets 22 Örebro län

Riksdagsvalet 2006 kommun- och valdistriktvis

Tabell 6 (forts.)

Valkrets Kommun Valdistrikt	Antal röst- berät- tigade	Antal	Röstande		Med giltiga val- sedlar	Giltiga valsedlars fördelning efter partier							
			% av röst- berät- tigade	Med ogiltiga valsedlar		Totalt	Varav	m	c	fp	kd	mp	s
	1 344	1 123	83,6	23	1 100	277	40	74	73	51	463	55	67
Aggerud	1 794	1 480	82,5	26	1 454	319	66	83	85	40	680	87	94
Stråningstorp	1 397	1 215	87,0	17	1 198	221	25	56	92	42	641	65	56
<b>Hela kommunen</b>	<b>23 667</b>	<b>19 277</b>	<b>81,5</b>	<b>360</b>	<b>18 917</b>	<b>3 747</b>	<b>793</b>	<b>898</b>	<b>1 010</b>	<b>604</b>	<b>9 341</b>	<b>1 206</b>	<b>1 318</b>
Därav i vallokal ej räknade förtidsröster		333		8	325	103	24	31	20	28	75	21	23
<b>1881 Kumla</b>													
Hällabrottet	1 526	1 329	87,1	26	1 303	235	90	85	108	35	617	54	79
Abyrtorp-Hardemo	1 569	1 286	82,0	14	1 272	208	235	69	142	45	447	57	69
Skogstorp	1 346	1 201	89,2	36	1 165	243	78	96	99	36	507	57	49
Malmen	1 640	1 378	84,0	33	1 345	205	52	79	76	37	751	67	78
Fylsta	1 583	1 289	81,4	26	1 263	190	88	72	150	36	593	50	84
Stadshuset	1 369	1 030	75,2	14	1 016	124	51	73	90	20	529	51	78
Åsen	1 582	1 287	81,4	25	1 262	232	73	71	113	29	595	61	88
Haga	1 501	1 291	86,0	35	1 256	230	70	82	115	31	598	64	66
Kumlabý	1 591	1 289	81,0	20	1 269	163	64	64	72	38	729	62	77
Ekeby-Kvarnorp	773	648	83,8	10	638	102	76	30	78	25	254	23	50
<b>Hela kommunen</b>	<b>14 480</b>	<b>12 255</b>	<b>84,6</b>	<b>244</b>	<b>12 011</b>	<b>1 987</b>	<b>893</b>	<b>731</b>	<b>1 066</b>	<b>350</b>	<b>5 684</b>	<b>565</b>	<b>735</b>
Därav i vallokal ej räknade förtidsröster		227		5	222	55	16	10	23	18	64	19	17
<b>1860 Laxå</b>													
Laxå Centrala	1 305	1 012	77,5	14	998	114	42	52	73	18	581	63	55
Laxå-Kanalområdet	1 056	874	82,8	21	853	114	34	43	75	20	501	34	32
Röfors	599	501	83,6	7	494	70	26	9	44	7	279	35	24
Finnerödja	1 051	807	76,8	12	795	124	86	36	79	14	362	34	60
Tived	266	221	83,1	0	221	27	70	6	6	8	83	11	10
Skagershult	503	407	80,9	13	394	47	27	14	24	8	221	34	19
<b>Hela kommunen</b>	<b>4 780</b>	<b>3 867</b>	<b>80,9</b>	<b>68</b>	<b>3 799</b>	<b>513</b>	<b>290</b>	<b>162</b>	<b>304</b>	<b>76</b>	<b>2 038</b>	<b>212</b>	<b>204</b>
Därav i vallokal ej räknade förtidsröster		45		1	44	17	5	2	3	1	11	1	4
<b>1814 Lekeberg</b>													
Hidinge	913	786	86,1	14	772	165	106	45	57	29	280	41	49
Knista Västra	1 008	832	82,5	14	818	161	100	34	54	27	365	30	47
Knista Norra Och Östra	1 027	753	73,3	25	728	144	121	35	47	36	263	32	50

## Valkrets 22 Örebro län

## Riksdagsvalet 2006 kommun- och valdistriktvis

## Tabell 6 (forts.)

Valkrets Kommun Valdistrikt	Antal röst- berät- tigade	Antal	Röstande			Giltiga valsedlars fördelning efter partier								
			% av röst- berät- tigade	Med ogiltiga valsedlar	Varav blanka	Med giltiga valsedlar	m	c	fp	kd	mp	s	v	övr
Kräcklinge m fl	1 156	948	82,0	28	28	920	182	234	42	103	30	249	31	49
Kvistbro Västra	841	702	83,5	14	14	688	102	109	30	120	8	231	34	54
Kvistbro Östra	589	507	86,1	9	9	498	81	94	25	61	22	159	11	45
<b>Hela kommunen</b>	<b>5 534</b>	<b>4 625</b>	<b>83,6</b>	<b>106</b>	<b>106</b>	<b>4 519</b>	<b>852</b>	<b>776</b>	<b>219</b>	<b>451</b>	<b>161</b>	<b>1 574</b>	<b>184</b>	<b>302</b>
Därav i vallokal ej räknade förtidsröster		97		2	2	95	17	12	8	9	9	27	5	8
<b>1885 Lindesberg</b>														
Gusselby	569	415	72,9	8	8	407	74	58	10	30	21	149	27	38
Lindesbergs Norra	1 322	1 109	83,9	18	18	1 091	175	72	63	60	34	554	67	66
Linde	1 050	855	81,4	14	14	841	194	145	29	49	41	256	34	93
Lindesbergs Mellersta	1 561	1 241	79,5	20	20	1 221	275	124	80	74	49	494	56	69
Vedeväg	829	680	82,0	20	20	660	106	100	26	31	21	291	21	64
Lindesbergs Västra	1 430	1 174	82,1	29	29	1 145	265	89	74	61	37	477	56	86
Lindesbergs Sydöstra	1 042	841	80,7	14	14	827	176	65	35	53	18	387	39	54
Lindesbergs Nordöstra	1 164	924	79,4	13	13	911	128	60	43	60	26	495	41	58
Guldsmedshyttan	1 164	890	76,5	21	21	869	145	65	28	24	46	408	72	81
Storå	1 083	849	78,4	18	18	831	111	95	33	27	24	407	52	82
Frövi Västra	1 421	1 121	78,9	23	23	1 098	134	113	54	61	38	569	60	69
Frövi Östra	973	809	83,1	18	18	791	132	84	26	45	24	383	48	49
Fellingsbro Mellersta	798	626	78,4	8	8	618	108	108	16	30	12	279	34	31
Fellingsbro Södra	814	642	78,9	4	4	638	111	89	28	22	18	300	32	38
Fellingsbro Västra	347	272	78,4	5	5	267	52	65	10	17	11	82	12	18
Fellingsbro Östra	298	239	80,2	3	2	236	63	87	3	11	7	49	9	7
Pilkrog-Finnåker	306	255	83,3	5	5	250	47	70	7	40	10	59	5	12
Rockhammar	310	250	80,6	9	9	241	50	37	7	1	4	101	18	23
Löa	271	219	80,8	5	5	214	49	84	8	6	12	43	4	8
Ramshyttan	662	545	82,3	9	9	536	90	94	26	31	22	194	28	51
Stråssa	341	252	73,9	5	5	247	33	29	5	15	6	126	19	14
<b>Hela kommunen</b>	<b>17 755</b>	<b>14 439</b>	<b>81,3</b>	<b>274</b>	<b>273</b>	<b>14 165</b>	<b>2 577</b>	<b>1 750</b>	<b>622</b>	<b>765</b>	<b>504</b>	<b>6 168</b>	<b>751</b>	<b>1 028</b>
Därav i vallokal ej räknade förtidsröster		231		5	5	226	59	17	11	17	23	65	17	17
<b>1864 Ljusnarsberg</b>														
Ljusnarsberg 1	685	483	70,5	7	7	476	77	53	15	21	9	205	60	36
Ljusnarsberg 2	567	435	76,7	2	2	433	53	28	13	26	13	220	36	44
Ljusnarsberg 3	1 139	883	77,5	13	13	870	134	102	24	27	36	427	61	59



Valkrets 22 Örebro län

Riksdagsvalet 2006 kommun- och valdistriktsvis

Tabell 6 (forts.)

Valkrets Kommun	Antal röst- berät- tigade	Röstande			Giltiga valsedlars fördelning efter partier									
		Antal	% av röst- berät- tigade	Med ogiltiga valsedlar	Med giltiga valsedlar	m	c	fp	kd	mp	s	v	övr	
Ljusnarsberg 4	623	453	72,7	9	9	444	61	11	21	25	186	42	46	
Ljusnarsberg 5	1 125	815	72,4	4	4	811	71	31	23	17	435	70	49	
<b>Hela kommunen</b> Därav i vallokal ej räknade förtidsröster	<b>4 139</b>	<b>3 156</b>	<b>76,3</b>	<b>37</b>	<b>37</b>	<b>3 119</b>	<b>321</b>	<b>97</b>	<b>118</b>	<b>107</b>	<b>1 510</b>	<b>277</b>	<b>236</b>	
<b>1884 Nora</b>		87		2	2	85	6	3	0	7	37	8	2	
Järnboås	470	368	78,3	3	3	365	77	15	44	17	87	27	17	
Järntorget Västra	1 386	1 118	80,7	25	25	1 093	71	86	67	43	504	38	65	
Born	478	402	84,1	1	1	401	71	30	27	19	97	22	18	
Karlsång	1 480	1 118	75,5	20	20	1 098	80	55	75	52	513	59	68	
Gyftorp	671	535	79,7	19	19	516	35	27	17	16	294	28	39	
Pershyttan-Hitorp	1 268	1 065	84,0	26	26	1 039	65	88	76	56	429	53	83	
Ringshyttan-Ås	808	659	81,6	17	17	642	57	36	26	34	300	48	39	
Järntorget Östra	1 038	808	77,8	7	7	801	61	59	44	31	384	46	48	
Viker	410	328	80,0	8	8	320	51	20	12	16	109	19	26	
<b>Hela kommunen</b> Därav i vallokal ej räknade förtidsröster	<b>8 009</b>	<b>6 491</b>	<b>81,0</b>	<b>129</b>	<b>129</b>	<b>6 362</b>	<b>572</b>	<b>425</b>	<b>393</b>	<b>295</b>	<b>2 740</b>	<b>348</b>	<b>409</b>	
		90		3	3	87	4	9	5	11	23	8	6	
<b>1880 Örebro</b>														
Ömsro	1 460	1 125	77,1	22	22	1 103	58	93	98	57	434	74	74	
Nåbbtorget	1 134	853	75,2	13	13	840	28	61	38	44	414	59	51	
Centrum-Stortorget	2 087	1 774	85,0	26	26	1 748	89	170	119	106	500	66	86	
Oskarsparken	1 705	1 452	85,2	28	28	1 424	91	161	94	105	409	93	53	
Skebäck	1 525	1 315	86,2	29	27	1 286	58	132	79	97	380	68	63	
Rudbeck	1 606	1 272	79,2	18	17	1 254	51	105	97	67	483	88	69	
Birgitta	1 140	974	85,4	16	16	958	46	110	83	132	286	79	45	
Ladugårdsången	1 482	1 231	83,1	17	17	1 214	60	105	84	103	440	114	74	
Södermalin	1 136	870	76,6	11	11	859	43	62	43	55	347	73	46	
Eklunda	1 566	1 325	84,6	16	16	1 309	65	179	74	83	401	80	73	
Hagaby	1 331	1 101	82,7	23	23	1 078	58	132	85	48	424	62	46	
Petersberg-Ringstorp	1 201	989	82,3	21	19	968	47	83	76	50	439	52	54	
Bromsplan	1 213	975	80,4	20	20	955	42	90	85	65	348	69	49	
Hjortstorp	1 208	977	80,9	31	31	946	43	98	94	76	357	74	64	
Norrby	854	694	81,3	9	9	685	17	37	49	30	396	45	22	
Rynninge-Grenadjärstaden	1 025	897	87,5	18	18	879	61	74	80	73	283	53	48	

## Valkrets 22 Örebro län

## Riksdagsvalet 2006 kommun- och valdistriktsvis

## Tabell 6 (forts.)

Valkrets Kommun Valdistrikt	Antal röst- berät- tigade	Antal	Röstande		Med giltiga val- sedlar		Giltiga valseدلars fördelning efter partier							öv r
			% av röst- berät- tigade	Med ogiltiga valseدلar	Totalt	Varav blanka	m	c	fp	kd	mp	s	v	
Viktoría	1 401	1 160	82,8	20	19	1 140	48	99	103	72	386	71	91	
Sofía	1 689	1 321	78,2	40	38	1 281	59	132	100	75	527	86	89	
Tegnér	1 369	1 076	78,6	39	39	1 037	51	80	55	76	424	80	83	
Brolyckan	1 396	1 105	79,2	23	23	1 082	45	104	75	64	464	74	61	
Vasa	1 698	1 411	83,1	29	29	1 382	48	148	111	99	534	72	69	
Järntorget	1 804	1 538	85,3	28	28	1 510	61	175	95	103	420	82	80	
Karolinska	1 283	1 085	84,6	19	19	1 066	48	98	110	46	334	61	55	
Mellringe	1 861	1 502	80,7	27	26	1 475	74	141	162	67	557	63	110	
Björkhaga	1 401	1 260	89,9	20	20	1 240	61	104	97	94	571	70	66	
Varberga västra	1 164	805	69,2	12	12	793	18	30	86	59	390	59	73	
Varberga östra	869	595	68,5	6	5	589	12	22	65	40	307	45	56	
Karlslund	1 049	930	88,7	19	19	911	43	105	65	41	373	42	50	
Oxhagen	1 164	817	70,2	7	5	810	14	22	39	41	500	64	58	
Solhaga	1 021	878	86,0	16	16	862	36	66	56	27	454	46	53	
Västhaga	1 311	1 048	79,9	14	14	1 034	25	49	59	34	636	72	64	
Rosta västra	1 470	1 200	81,6	20	20	1 180	54	95	66	115	472	94	86	
Rosta östra	1 465	1 161	79,2	24	23	1 137	54	80	79	112	471	86	73	
Sörby norra	1 187	965	81,3	8	8	957	70	128	69	62	327	46	37	
Sörby södra	1 290	1 099	85,2	21	21	1 078	55	97	64	70	410	79	50	
Tybble	1 107	864	78,0	8	7	856	40	60	40	90	391	86	43	
Almby norra	2 015	1 755	87,1	25	25	1 730	135	172	131	125	527	80	82	
Almby södra	1 879	1 593	84,8	35	34	1 558	116	173	89	162	495	117	50	
Brickeberg	1 363	1 166	85,5	22	21	1 144	49	101	152	129	315	62	49	
Brickebacken norra	970	712	73,4	8	7	704	17	40	65	37	342	73	67	
Brickebacken södra	1 029	764	74,2	21	20	743	17	42	68	49	379	81	63	
Sörbyvången	1 235	1 107	89,6	17	17	1 090	62	70	77	105	429	150	56	
Mosjö-Tåby	1 253	1 092	87,2	7	7	1 085	112	101	117	24	310	45	83	
Mosjö	726	621	85,5	20	20	601	54	58	34	25	213	33	48	
Vintrosa	1 494	1 275	85,3	28	28	1 247	142	97	166	63	454	46	62	
Tysslinge-Garphyttan	1 272	1 092	85,8	24	24	1 068	65	52	61	74	553	47	71	
Tysslinge-Latorp	1 010	895	88,6	19	18	876	107	65	64	66	290	46	52	
Kil	1 003	838	83,5	12	12	826	143	53	67	38	245	40	46	
Ervalla	806	661	82,0	8	8	653	144	35	66	14	175	36	49	
Axberg	1 386	1 170	84,4	34	34	1 136	148	97	78	50	363	51	76	
Hovsta västra	887	786	88,6	17	17	769	63	81	79	41	257	30	37	
Kåvi-Lillån	1 056	913	86,5	14	13	899	60	109	67	46	310	33	54	
Lillan Bettorp	1 202	1 062	88,4	15	14	1 047	58	126	130	51	313	30	43	
Hovsta östra	1 112	949	85,3	22	22	927	74	89	90	42	326	49	44	

Valkrets 22 Örebro län

Riksdagsvalet 2006 kommun- och valdistriktvis

Tabell 6 (forts.)

Valkrets Kommun	Valdistrikt	Antal röst- berät- tigade	Antal	Röstande		Giltiga valsedlars fördelning efter partier									
				% av röst- berät- tigade	Med ogiltiga valsedlar	Med giltiga valsedlar	m	c	fp	kd	mp	s	v	övr	
				Totalt	Varav										
				blanka											
Länås-Vinön		809	700	86,5	10	10	690	164	81	42	80	33	214	30	46
Kilsmo-Brevens Bruk		495	412	83,2	9	9	403	53	40	24	27	18	190	15	36
Asker		718	595	82,9	7	7	588	93	133	24	50	13	184	27	64
Odensbacken		1 432	1 156	80,7	25	24	1 131	171	99	56	175	34	479	48	69
Stora Mellösa		1 563	1 348	86,2	23	23	1 325	252	187	68	131	32	511	64	80
Norrbås		465	397	85,4	6	6	391	74	60	25	49	25	106	18	34
Gällersta		1 042	888	85,2	20	20	868	185	107	82	81	34	272	42	65
Rinkaby		445	396	89,0	12	12	384	81	42	33	22	27	128	29	22
Glanshammar-Ödeby		1 453	1 219	83,9	19	18	1 200	279	179	89	98	77	367	49	62
Lillkyrka		553	475	85,9	5	5	470	102	71	25	29	23	163	28	29
Lundby norra		1 138	901	79,2	15	15	886	152	32	94	73	38	403	43	51
Lundby södra		997	856	85,9	11	11	845	167	37	100	78	28	343	20	72
Vivalla västra		1 042	702	67,4	2	2	700	58	14	22	63	42	399	37	65
Vivalla norra		1 060	688	64,9	4	3	684	40	13	21	43	19	418	57	73
Vivalla östra		1 124	687	61,1	11	11	676	45	17	16	44	18	453	51	32
Nya Hjärsta västra		930	840	90,3	14	14	826	213	41	85	85	39	282	31	50
Nya Hjärsta östra		732	657	89,8	10	10	647	129	28	84	47	32	249	37	41
Baronbackarna		1 314	916	69,7	13	13	903	78	22	31	47	54	509	77	85
Gamla Hjärsta		1 027	912	88,8	22	22	890	223	59	90	89	48	265	61	55
Mikael		1 116	918	82,3	7	7	911	215	61	75	69	46	328	59	58
Marklyckan		1 181	905	76,6	19	19	886	176	30	73	77	64	346	54	66
Trängen		988	832	84,2	18	18	814	151	29	72	66	40	370	45	41
Markbacken		652	473	72,5	5	4	468	43	10	19	32	21	253	54	36
Nåsta		1 379	1 215	88,1	20	20	1 195	333	63	125	115	55	395	54	55
Brunnsgårdet		1 622	1 435	88,5	20	19	1 415	394	69	172	125	55	503	48	49
Adolfsberg västra		1 366	1 214	88,9	11	10	1 203	463	62	148	95	43	305	35	52
Adolfsberg östra		1 104	1 002	90,8	14	14	988	308	50	118	88	40	321	25	38
<b>Hela kommunen</b>		<b>98 117</b>	<b>82 077</b>	<b>83,7</b>	<b>1 447</b>	<b>1 419</b>	<b>80 630</b>	<b>16 950</b>	<b>5 062</b>	<b>7 006</b>	<b>6 541</b>	<b>4 849</b>	<b>30 623</b>	<b>4 804</b>	<b>4 795</b>
Därav i vallokal ej räknade förtidsröster			1 243		29	28	1 214	357	87	105	88	132	282	90	73
<b>Hela valkretsen</b>															
<b>Samtliga röster</b>		<b>210 761</b>	<b>174 455</b>	<b>82,8</b>	<b>3 152</b>	<b>3 105</b>	<b>171 303</b>	<b>32 222</b>	<b>12 781</b>	<b>11 340</b>	<b>12 290</b>	<b>7 833</b>	<b>73 854</b>	<b>10 408</b>	<b>10 575</b>
Därav i vallokal ej räknade förtidsröster			2 688		67	65	2 621	725	190	196	184	259	702	194	171

Valkrets 23 Västmanlands län

Riksdagsvalet 2006 kommun- och valdistriktvis

Valkrets Kommun Valdistrikt	Antal röst- berät- tigade	Antal	Röstande			Med giltiga val- sedlar	Giltiga valsedlars fördelning efter partier							
			% av röst- berät- tigade	Med ogiltiga valsedlar	Varav		m	c	fp	kd	mp	s	v	övr
<b>23 Västmanlands län</b>														
<b>1984 Arboga</b>														
Ladubacksgårdena-N Skogen	1 108	911	82,2	23	23	888	163	42	64	46	32	420	72	49
Prästgården	1 064	890	83,6	27	27	863	174	51	65	39	33	414	42	45
Sturestaden-Nästvarn	1 363	1 116	81,9	20	20	1 096	265	73	72	42	36	482	72	54
Ringsborg-Strömsborg	1 528	1 160	75,9	21	21	1 139	207	68	76	51	39	535	98	65
Herrängen-Ekbacken	884	672	76,0	8	8	664	103	22	29	34	22	343	66	45
Brattberget-Strömsnäs	1 674	1 411	84,3	19	19	1 392	343	98	111	80	60	562	53	85
Landsförsamlingen-Vasastaden	1 116	801	71,8	14	14	787	158	115	45	40	30	294	55	50
Medåker	495	397	80,2	8	8	389	98	90	12	15	11	103	20	40
Götlunda	1 108	909	82,0	22	22	887	189	162	55	70	36	285	39	51
<b>Hela kommunen</b>	<b>10 340</b>	<b>8 373</b>	<b>81,0</b>	<b>166</b>	<b>166</b>	<b>8 207</b>	<b>1 733</b>	<b>725</b>	<b>542</b>	<b>423</b>	<b>316</b>	<b>3 453</b>	<b>525</b>	<b>490</b>
Därav i vallokal ej räknade förtidsröster		106		4	4	102	33	4	13	6	17	15	8	6
<b>1982 Fagersta</b>														
Fagersta 1	1 237	854	69,0	15	15	839	70	18	35	23	18	510	113	52
Fagersta 2	1 615	1 181	73,1	12	12	1 169	196	44	53	67	26	590	123	70
Fagersta 3	1 508	1 177	78,1	21	21	1 156	222	33	50	68	38	560	114	71
Fagersta 4	1 055	794	75,3	17	16	777	154	31	57	45	25	360	68	37
Fagersta 6	1 638	1 301	79,4	31	31	1 270	195	58	70	55	46	665	120	61
Fagersta 5	1 361	1 160	85,2	18	17	1 142	256	42	67	43	31	575	66	62
Fagersta 7	1 003	798	79,6	20	20	778	172	91	28	27	28	312	72	48
<b>Hela kommunen</b>	<b>9 417</b>	<b>7 375</b>	<b>78,3</b>	<b>138</b>	<b>136</b>	<b>7 237</b>	<b>1 291</b>	<b>322</b>	<b>372</b>	<b>334</b>	<b>220</b>	<b>3 611</b>	<b>683</b>	<b>404</b>
Därav i vallokal ej räknade förtidsröster		110		4	4	106	26	5	12	6	8	39	7	3
<b>1961 Hallstahammar</b>														
Tuna	1 259	988	78,5	24	24	964	152	57	70	62	40	452	75	56
Nibble	1 113	777	69,8	8	8	769	93	23	36	50	25	438	49	55
Fredhem	1 459	1 209	82,9	30	30	1 179	176	44	82	86	38	629	88	36
Barnängen	873	606	69,4	9	9	597	49	22	14	35	23	350	61	43
Elds boda	838	578	69,0	10	10	568	58	12	11	31	17	349	60	30
Sankt Lars	1 046	829	79,3	22	22	807	112	32	46	60	35	418	67	37
Näs	1 210	1 025	84,7	25	25	1 000	175	33	56	80	40	500	75	41
Berg	380	309	81,3	8	8	301	74	47	7	24	7	111	19	12

Valkrets 23 Västmanlands län

Riksdagsvalet 2006 kommun- och valdistriktvis

Valkrets Kommun	Antal röst- berät- tigade	Antal	Röstande			Giltiga valsedlars fördelning efter partier									
			% av röst- berät- tigade	Med ogiltiga valsedlar	Totalt	Varav blanka	Med giltiga valsedlar	m	c	fp	kd	mp	s	v	övr
Tunbo	1 137	915	80,5	21	21	894	180	74	78	74	35	363	46	44	
Kolbäckens Centrum	799	586	73,3	16	16	570	68	25	39	38	17	283	47	53	
Strömsholm	601	492	81,9	15	15	477	125	28	43	47	20	165	31	18	
Säby	361	319	88,4	6	6	313	81	48	13	28	4	104	19	16	
<b>Hela kommunen</b>	<b>11 076</b>	<b>8 786</b>	<b>79,3</b>	<b>198</b>	<b>198</b>	<b>8 588</b>	<b>1 375</b>	<b>458</b>	<b>507</b>	<b>620</b>	<b>316</b>	<b>4 213</b>	<b>648</b>	<b>451</b>	
Därv i vallokal ej räknade förtidsröster		153		4	4	149	32	13	12	5	15	51	11	10	
<b>1960 Kungsör</b>															
Runna	1 144	872	76,2	11	10	861	193	58	48	44	23	392	47	56	
Centrum	1 086	832	76,6	15	14	817	153	71	45	53	20	374	55	46	
Haga	1 087	886	81,5	18	18	868	187	64	63	58	33	360	60	43	
Malmberga	1 577	1 306	82,8	22	22	1 284	315	166	85	72	67	437	62	80	
Torpa	426	355	83,3	11	11	344	90	78	20	22	22	75	21	16	
Björskog	914	732	80,1	16	16	716	191	94	35	30	13	274	35	44	
<b>Hela kommunen</b>	<b>6 234</b>	<b>5 057</b>	<b>81,1</b>	<b>94</b>	<b>92</b>	<b>4 963</b>	<b>1 161</b>	<b>539</b>	<b>302</b>	<b>280</b>	<b>183</b>	<b>1 924</b>	<b>287</b>	<b>287</b>	
Därv i vallokal ej räknade förtidsröster		74		1	1	73	32	8	6	1	5	12	7	2	
<b>1983 Köping</b>															
Byjorden	1 110	802	72,3	20	20	782	112	45	46	32	24	388	79	56	
Karlsdal	1 478	1 051	71,1	32	31	1 019	188	39	49	48	33	512	74	76	
Tunadal	1 311	987	75,3	14	13	973	124	54	37	56	20	525	103	54	
Karlberg	1 393	1 097	78,8	22	20	1 075	290	68	85	59	57	383	69	64	
Skogsborg	1 210	920	76,0	21	21	899	150	52	44	41	21	463	71	57	
Nyckelberget	1 425	1 049	73,6	26	26	1 023	139	55	67	39	33	541	79	70	
Elund-Allesta	1 572	1 410	89,7	32	32	1 378	382	87	103	102	36	543	69	56	
Östanås	1 386	1 114	80,4	23	21	1 091	190	46	72	56	41	550	80	56	
Ulivi	1 012	829	81,9	15	15	814	177	38	45	34	45	402	35	38	
Nygård-Skogsbyrnet	898	560	62,4	7	6	553	62	22	27	12	13	351	39	27	
Hästhagen-Skogshöjden	1 007	840	83,4	15	15	825	209	76	52	53	25	346	28	36	
Himmata-Bro	587	509	86,7	17	17	492	102	131	17	31	10	136	19	46	
Kolsva Ö	1 179	920	78,0	19	19	901	156	65	34	41	23	468	70	44	
Kolsva V	1 396	1 092	78,2	29	29	1 063	187	139	37	40	49	472	78	61	
Odensvi	516	423	82,0	13	13	410	125	87	19	14	18	95	18	34	
Munktorp	1 390	1 157	83,2	25	25	1 132	260	240	59	66	32	366	49	60	

## Valkrets 23 Västmanlands län

## Riksdagsvalet 2006 kommun- och valdistriktvis

## Tabell 6 (forts.)

Valkrets Kommun Valdistrikt	Antal röst- berät- tigade	Antal	% av röst- berät- tigade	Röstande		Med giltiga val- sedlar	Giltiga valsedlars fördelning efter partier							
				Antal	Med ogiltiga valsedlar		m	c	fp	kd	mp	s	v	övr
<b>Hela kommunen</b>	<b>18 870</b>	<b>14 887</b>	<b>78,9</b>	<b>331</b>	<b>324</b>	<b>14 556</b>	<b>2 897</b>	<b>1 254</b>	<b>813</b>	<b>728</b>	<b>486</b>	<b>6 572</b>	<b>966</b>	<b>840</b>
Därav i vallokal ej räknade förtidsröster		127		1	1	126	44	10	20	4	6	31	6	5
<b>1962 Norberg</b>														
Kärrgruvan	1 084	864	79,7	20	20	844	127	60	41	31	48	330	132	75
Centrala	1 180	926	78,5	15	15	911	102	41	27	29	26	485	123	78
Skallberget	927	738	79,6	31	31	707	127	37	53	22	25	335	79	29
Björkången	891	658	73,8	18	18	640	118	35	20	25	26	294	71	51
Karbenning	437	337	77,1	4	4	333	83	55	12	6	16	101	23	37
<b>Hela kommunen</b>	<b>4 519</b>	<b>3 597</b>	<b>79,6</b>	<b>90</b>	<b>90</b>	<b>3 507</b>	<b>573</b>	<b>233</b>	<b>158</b>	<b>117</b>	<b>147</b>	<b>1 562</b>	<b>442</b>	<b>275</b>
Därav i vallokal ej räknade förtidsröster		74		2	2	72	16	5	5	4	6	17	14	5
<b>1981 Sala</b>														
Centrum	1 647	1 240	75,3	32	31	1 208	322	108	113	88	28	422	77	50
Akra	958	666	69,5	20	20	646	55	24	25	39	29	356	63	55
Jakobsberg, Bryggeriet, Turbo m.fl.	1 184	854	72,1	27	27	827	175	59	60	47	28	371	41	46
Kungsången-Valla-Vasastaden	1 293	1 079	83,4	24	24	1 055	277	75	86	58	45	425	43	46
Sala N	1 136	933	82,1	30	29	903	191	90	69	57	31	360	59	46
Sala Ö	1 416	1 180	83,3	28	28	1 152	279	145	80	76	32	417	77	46
Sala S	1 458	1 205	82,6	29	27	1 176	276	104	76	86	47	476	68	43
Dalhem, Gårdesta, Hagaberg m.fl.	1 432	1 175	82,1	26	26	1 149	250	70	75	56	39	512	81	66
Västerbykil	597	473	79,2	8	7	465	107	141	22	30	13	103	21	28
Västerfärnebo	1 161	933	80,4	19	19	914	205	210	43	77	27	244	48	60
Fläckebo	590	490	83,1	10	9	480	104	117	16	35	21	138	27	22
Norby	601	496	82,5	11	11	485	120	143	27	30	22	98	18	27
Kumla-Ransta-Tärna	1 371	1 134	82,7	25	25	1 109	275	170	54	63	32	399	53	63
Kila	759	665	87,6	13	12	652	172	159	37	43	36	135	34	36
Möklinta	974	803	82,4	18	18	785	175	247	34	64	20	170	28	47
<b>Hela kommunen</b>	<b>16 577</b>	<b>13 421</b>	<b>81,0</b>	<b>321</b>	<b>314</b>	<b>13 100</b>	<b>3 011</b>	<b>1 872</b>	<b>824</b>	<b>854</b>	<b>463</b>	<b>4 650</b>	<b>745</b>	<b>681</b>
Därav i vallokal ej räknade förtidsröster		95		1	1	94	28	10	7	5	13	24	7	0
<b>1904 Skinnskatteberg</b>														
Hed-Gunnilbo	885	702	79,3	16	16	686	122	103	43	34	29	271	46	38
Skinnskatteberg	1 142	822	72,0	18	17	804	96	91	44	27	11	406	75	54
Riddarhyttan	487	390	80,1	3	3	387	40	18	10	10	26	211	45	27

Valkrets 23 Västmanlands län

Riksdagsvalet 2006 kommun- och valdistriktvis

Valkrets Kommun Valdistrikt	Antal röst- berät- tigade	Antal	Röstande		Giltiga valsedlars fördelning efter partier									
			% av röst- berät- tigade	Med ogiltiga valsedlar	Med giltiga valsedlar	m	c	fp	kd	mp	s	v	övr	
Vätterskoga	1 040	842	81,0	8	8	834	127	39	57	31	23	434	84	39
<b>Hela kommunen</b>	<b>3 554</b>	<b>2 818</b>	<b>79,3</b>	<b>45</b>	<b>44</b>	<b>2 773</b>	<b>399</b>	<b>256</b>	<b>157</b>	<b>106</b>	<b>95</b>	<b>1 347</b>	<b>254</b>	<b>159</b>
Därav i vallokal ej räknade förtidsröster		62		0	0	62	14	5	3	4	6	25	4	1
<b>1907 Surahammar</b>														
Bruket och Landsbygd	1 172	911	77,7	18	18	893	167	64	64	43	44	379	73	59
Stavtorpet	1 209	1 019	84,3	26	26	993	165	20	80	50	29	548	58	43
Skogslund	1 129	861	76,3	21	21	840	124	16	43	40	35	458	86	38
Dalskogen	1 453	1 107	76,2	20	20	1 087	123	41	70	47	29	631	90	56
Ramnäs	1 270	977	76,9	19	19	958	128	79	29	31	19	545	78	49
Virso	1 152	848	73,6	13	13	835	92	48	42	25	13	478	87	50
<b>Hela kommunen</b>	<b>7 385</b>	<b>5 782</b>	<b>78,3</b>	<b>118</b>	<b>118</b>	<b>5 664</b>	<b>813</b>	<b>271</b>	<b>335</b>	<b>238</b>	<b>175</b>	<b>3 056</b>	<b>475</b>	<b>301</b>
Därav i vallokal ej räknade förtidsröster		59		1	1	58	14	3	7	2	6	17	3	6
<b>1980 Västerås</b>														
01 Centrum V	1 933	1 503	77,8	26	26	1 477	635	71	175	86	55	339	68	48
02 Aroslund-Blåsbo	1 685	1 380	81,9	30	30	1 350	527	62	161	77	57	341	67	58
03 Gåsmyrevreten-Normalm	1 642	1 319	80,3	41	41	1 278	455	65	166	52	112	315	57	56
04 Kristiansborg-Karlsdal	1 575	1 259	79,9	32	32	1 227	411	65	176	70	82	321	52	50
05 Herrgårdet	1 664	1 253	75,3	42	40	1 211	331	68	137	36	81	380	103	75
06 Centrum	1 707	1 379	80,8	29	29	1 350	524	66	169	63	82	316	73	57
32 Östermalm-Ö Hamnen	1 281	1 102	86,0	15	15	1 087	499	65	123	70	49	220	30	31
11 Annedal-Stohagen	1 784	1 313	73,6	23	22	1 290	481	65	150	83	90	282	68	71
12 Oxbacken	1 573	1 281	81,4	13	13	1 268	452	70	155	101	74	310	45	61
13 Jakobsberg	1 530	1 318	86,1	25	25	1 293	552	74	153	92	73	241	57	51
14 Pettersberg	1 752	1 238	70,7	25	24	1 213	216	43	115	66	55	518	94	106
15 Vätterslund-Ringduvegatan	1 611	1 292	80,2	42	42	1 250	218	51	136	84	49	491	114	95
16 Råby N	1 524	1 138	74,7	29	28	1 109	155	45	102	75	37	514	97	85
17 Råby S	1 531	957	62,5	14	13	943	89	25	79	28	52	502	102	70
18 Hammarby	1 469	994	67,7	21	21	973	169	34	79	51	39	471	67	63
19 Hammarby-Stadshage	1 463	1 106	75,6	19	19	1 087	290	44	109	80	53	385	58	68
20 Vetterstorp	1 399	1 051	75,1	21	21	1 030	157	34	69	78	55	485	78	74
21 Bäckby Ö	1 207	916	75,9	9	9	907	171	18	106	51	38	425	56	42
22 Bäckby centrala	1 625	1 116	68,7	19	19	1 097	129	27	109	58	31	599	69	75
23 Bäckby N	1 522	1 298	85,3	27	27	1 271	298	44	140	113	40	512	56	68

Valkrets 23 Västmanlands län

Riksdagsvalet 2006 kommun- och valdistriktvis

Tabell 6 (forts.)

Valkrets Kommun Valdistrikt	Antal röst- berät- tigade	Antal	Röstande		Med		Giltiga valsedlars fördelning efter partier							öv r
			% av röst- berät- tigade	Med ogiltiga valsedlar	Med giltiga valsedlar	m	c	fp	kd	mp	s	v		
24 Skälby	1 662	1 406	84,6	30	30	1 376	310	50	153	109	62	571	58	63
25 Bäckby V	1 574	1 274	80,9	30	29	1 244	241	41	115	71	48	571	74	83
33 Enhagen-Ekbacken-Lundby	1 032	917	88,9	21	19	896	363	54	81	52	39	244	25	38
53 Skjutbanegatan-Haga N	1 841	1 365	74,1	50	50	1 315	204	44	105	56	61	637	88	120
54 Haga Ö - Malmaberg	1 594	1 261	79,1	30	30	1 231	278	51	108	45	81	487	87	94
55 Malmaberg Ö	1 605	1 285	80,1	38	36	1 247	207	48	82	67	53	615	75	100
56 Skiljebo	1 565	1 254	80,1	32	31	1 222	239	62	132	82	61	500	70	76
57 Hemdal-Sandgården	1 403	1 126	80,3	24	24	1 102	339	54	85	59	56	394	49	66
58 Haga	1 444	1 092	75,6	38	38	1 054	221	33	100	48	68	453	51	80
59 Bjurhovda N	1 762	1 444	82,0	38	38	1 406	327	54	120	76	63	604	85	77
60 Bjurhovda S	1 497	997	66,6	30	27	967	108	35	58	36	44	527	77	82
61 Brandthovda-Badelunda	1 696	1 498	88,3	33	33	1 465	502	99	162	111	44	441	46	60
62 Klockartorp	1 687	1 285	76,2	27	26	1 258	326	72	100	69	58	460	72	101
70 Malmaberg N	1 563	1 252	80,1	45	45	1 207	251	58	119	61	71	495	68	84
40 Brottborga-Vallby N	1 672	1 360	81,3	21	21	1 339	434	53	228	111	45	387	42	39
41 Vallby S	1 587	1 069	67,4	19	17	1 050	99	20	141	72	51	544	81	42
69 Erikslund-Hagaberg	1 331	1 101	82,7	18	17	1 083	341	50	135	90	51	318	49	49
31 Haraker-Romfartuna	1 263	1 020	80,8	28	28	992	236	187	62	37	28	319	49	74
29 Skultuna tätort Ö	1 286	1 011	78,6	19	19	992	144	52	65	35	47	530	63	56
30 Skultuna	1 198	991	82,7	26	26	965	175	78	57	59	56	417	56	67
28 Dingtuna-Liljehärad	1 599	1 295	81,0	29	29	1 266	366	211	102	60	58	353	51	65
26 Västerås-Barkarö	1 393	1 230	88,3	25	25	1 205	453	96	135	104	61	266	46	44
66 Irsta-Kungsåra-Kårbo-Ångsö	1 296	1 090	84,1	26	26	1 064	368	120	88	73	39	271	42	63
67 Irsta tätort	1 718	1 522	88,6	46	45	1 476	464	75	157	98	63	492	39	88
65 Björksta-Sevalla-Tillb-Tortuna	1 677	1 381	82,3	30	28	1 351	325	281	82	84	26	397	53	103
63 Hökasen Ö	1 083	942	87,0	24	24	918	275	35	85	54	24	362	32	51
64 Tillberga tätort	1 562	1 325	84,8	42	41	1 283	272	83	99	57	35	598	61	78
68 Hökasen V	1 062	937	88,2	7	7	930	360	50	124	63	31	233	22	47
27 Rytterne	1 312	1 122	85,5	25	25	1 097	431	108	91	76	51	258	32	50
07 Viksång V	1 729	1 366	79,0	38	37	1 328	258	51	118	61	95	539	95	111
08 Viksång Ö	1 771	1 445	81,6	38	38	1 407	331	37	125	92	70	582	92	78
09 Talltorp-Berghamra	1 540	1 391	90,3	22	22	1 369	510	72	199	75	60	365	41	57
10 Hamre-Mälärstrand Ö	1 597	1 436	89,9	10	10	1 426	671	77	178	106	75	256	12	51
48 Nordanby	1 496	1 134	75,8	40	40	1 094	234	52	117	45	73	428	64	81
49 Skällberget	1 482	1 107	74,7	30	30	1 077	226	41	111	69	69	389	77	95
50 Emaus-Bangatan	1 481	1 128	76,2	26	26	1 102	203	40	78	45	80	497	86	73
51 Gideonsberg	1 578	1 177	74,6	33	33	1 144	279	52	95	48	97	418	56	99
52 Nordanby gårde	1 428	1 106	77,5	36	35	1 070	166	50	85	47	56	507	79	80



Valkrets 23 Västmanlands län

Riksdagsvalet 2006 kommun- och valdistriktvis

Tabell 6 (forts.)

Valkrets Kommun	Antal röst- berät- tigade	Antal	Röstande		Giltiga valsedlars fördelning efter partier									
			% av röst- berät- tigade	Med ogiltiga valsedlar	Med giltiga val- sedlar	m	c	fp	kd	mp	s	v	övr	
71 Tunby-Vega	1 576	1 321	83,8	33	33	1 288	347	63	135	83	73	467	60	60
42 Rönby N	1 411	1 199	85,0	17	16	1 182	266	42	105	89	49	492	52	87
43 Rönby S	1 375	1 240	90,2	11	11	1 229	408	51	141	126	59	366	34	44
44 Gryta SV	1 668	1 397	83,8	23	23	1 374	295	51	130	106	51	577	97	67
45 Gryta SÖ	1 608	1 347	83,8	32	32	1 315	287	65	161	97	62	511	69	63
46 Gryta N	1 713	1 567	91,5	45	45	1 522	413	69	173	92	62	611	49	53
47 Önsta	1 940	1 595	82,2	34	33	1 561	398	60	180	119	83	567	80	74
<b>Hela kommunen</b>	<b>99 834</b>	<b>81 556</b>	<b>81,7</b>	<b>1 852</b>	<b>1 822</b>	<b>79 704</b>	<b>21 280</b>	<b>4 256</b>	<b>8 066</b>	<b>4 802</b>	<b>3 907</b>	<b>28 626</b>	<b>4 186</b>	<b>4 581</b>
Därav i vallokal ej räknade förtidsröster		1 535		31	28	1 504	570	93	159	71	105	353	89	64
<b>Hela valkretsen</b>														
<b>Samtliga röster</b>	<b>187 806</b>	<b>151 652</b>	<b>80,7</b>	<b>3 353</b>	<b>3 304</b>	<b>148 299</b>	<b>34 533</b>	<b>10 186</b>	<b>12 076</b>	<b>8 502</b>	<b>6 308</b>	<b>59 014</b>	<b>9 211</b>	<b>8 469</b>
Därav i vallokal ej räknade förtidsröster		2 395		49	46	2 346	809	156	244	108	187	584	156	102

Valkrets 24 Dalarnas län

Riksdagsvalet 2006 kommun- och valdistriktvis

Valkrets Kommun Valdistrikt	Antal		Röstande		Giltiga valsedlars fördelning efter partier									
	röst-berättigade	Antal	% av röst-berättigade	Med ogiltiga valsedlar	Med giltiga valsedlar	m	c	fp	kd	mp	s	v	övr	
														Totalt
<b>24 Dalarnas län</b>														
<b>2084 Avesta</b>														
Avesta 1	1 753	1 411	80,5	25	25	293	60	68	64	59	650	109	83	
Avesta 2	1 624	1 178	72,5	26	26	235	51	59	55	31	575	67	79	
Avesta 3	1 508	1 213	80,4	28	28	170	80	59	52	50	601	86	87	
Avesta 4	1 623	1 221	75,2	20	20	167	45	54	47	40	677	92	79	
Horndal	1 110	876	78,9	30	29	119	85	28	34	17	440	59	64	
By	964	766	79,5	21	21	176	190	26	38	35	211	33	36	
Folkärna	1 119	892	79,7	24	24	199	108	64	30	33	311	63	60	
Fors	1 072	884	82,5	28	27	194	113	22	56	18	350	42	61	
Krylbo	1 702	1 264	74,3	17	15	162	65	72	35	41	660	119	93	
Karbo	1 565	1 321	84,4	29	29	287	120	59	57	45	526	94	104	
Skogsbo 1	1 681	1 405	83,6	42	40	305	151	68	71	46	570	69	83	
Skogsbo 2	1 733	1 429	82,5	33	33	294	77	77	62	33	700	71	82	
<b>Hela kommunen</b>	<b>17 454</b>	<b>14 062</b>	<b>80,6</b>	<b>328</b>	<b>322</b>	<b>2 646</b>	<b>1 154</b>	<b>672</b>	<b>607</b>	<b>469</b>	<b>6 335</b>	<b>914</b>	<b>937</b>	
Därav i vallokal ej räknade förtidsröster		202		5	5	45	9	16	6	21	64	10	26	
<b>2081 Borlänge</b>														
Bergslagsbyn	1 305	1 122	86,0	19	19	199	62	72	60	35	529	68	78	
Bullermyren	1 265	908	71,8	12	12	83	29	39	26	38	515	93	73	
Hagalund N	1 375	1 026	74,6	32	32	173	41	53	26	65	462	80	94	
Hagalund V	1 687	1 314	77,9	33	30	187	73	83	43	65	630	96	104	
Hagalund Ö - Ringen	1 380	1 072	77,7	25	25	202	48	59	35	32	505	101	65	
Jakobsgårdarna	1 563	1 216	77,8	19	19	150	48	79	59	51	618	88	104	
Kvarnsveden V	2 062	1 666	80,8	39	39	287	86	82	75	42	833	118	104	
Kvarnsveden Ö	1 384	1 118	80,8	24	24	142	40	39	46	45	648	68	66	
Mats Knuts - Nygårdarna	1 162	1 002	86,2	23	23	203	62	73	45	65	424	66	41	
Norr Amsberg	943	770	81,7	15	15	148	76	40	39	27	294	64	67	
Skråddarbacken	1 319	1 083	82,1	24	24	202	67	80	54	82	455	84	35	
Tjärna Ångar - Paradiset	1 563	1 157	74,0	21	20	200	60	80	80	47	537	72	97	
Tjärna Ångar - Övre Tjärna	1 052	862	81,9	21	21	161	33	49	32	38	410	55	63	
Centrum - Mjälga	1 498	1 076	71,8	24	23	276	51	46	47	42	420	101	69	
Domnarvet V	1 658	1 343	81,0	25	22	244	60	94	61	69	624	89	77	
Domnarvet Ö	1 275	979	76,8	19	19	160	59	30	41	42	506	78	44	
Färijegårdarna - Årby - Hytting	1 516	1 314	86,7	22	22	285	90	89	68	40	590	61	69	

## Valkrets 24 Dalarnas län

## Riksdagsvalet 2006 kommun- och valdistriktvis

## Tabell 6 (forts.)

Valkrets Kommun	Antal röst- berät- tigade	Antal	Röstande			Giltiga valsedlars fördelning efter partier								
			% av röst- berät- tigade	Med ogiltiga valsedlar	Totalt	Varav	blanka	m	c	fp	kd	mp	s	v
	1 377	1 093	79,4	17	17	1 076	190	55	57	61	51	533	57	72
Gylletåpan	1 467	1 227	83,6	25	22	1 202	261	139	80	62	41	495	67	57
Gylle - Aselby	1 549	1 170	75,5	22	22	1 148	154	55	69	37	48	587	117	81
Hushagen - Forssa	1 884	1 492	79,2	41	41	1 451	323	244	53	76	37	522	91	105
Kyrkbygden - Söder Tuna	1 378	1 168	84,8	31	31	1 137	257	142	56	60	66	421	56	79
Omås	1 040	925	88,9	16	16	909	271	156	52	41	44	266	34	45
Torsång	1 433	1 147	80,0	18	18	1 129	203	181	38	54	34	437	75	107
Väster Tuna - Idkerberget	1 731	1 318	76,1	35	35	1 283	283	78	85	51	63	516	105	102
Östermalm	<b>35 866</b>	<b>28 947</b>	<b>80,7</b>	<b>614</b>	<b>602</b>	<b>28 333</b>	<b>5 318</b>	<b>2 065</b>	<b>1 608</b>	<b>1 255</b>	<b>1 240</b>	<b>12 894</b>	<b>2 025</b>	<b>1 928</b>
<b>Hela kommunen</b>														
Därav i vallokal ej räknade förtidsröster		379		12	11	367	74	30	31	13	31	117	41	30
<b>2080 Falun</b>														
Källviken och V Främby	1 155	890	77,1	10	10	880	264	68	73	57	59	275	37	47
Kvarnberget och Ö Främby	1 597	1 259	78,8	29	27	1 230	249	84	60	65	91	489	108	84
Elsborg	1 111	815	73,4	12	12	803	186	43	50	33	68	301	73	49
Hyttgården	1 209	965	79,8	16	15	949	288	71	52	51	62	307	51	67
Kämparvet	1 040	821	78,9	13	13	808	248	49	76	71	43	204	56	61
Nedre Norslund	1 134	816	72,0	9	9	807	155	26	33	64	38	369	70	52
Övre Norslund	1 132	961	84,9	18	17	943	239	62	60	44	49	371	67	51
Hälsinggården	1 501	1 238	82,5	23	23	1 215	348	92	93	84	55	418	66	59
Hälsingberg	1 408	1 169	83,0	26	25	1 143	268	100	74	76	71	406	66	82
Gruvriset	1 359	1 115	82,0	24	24	1 091	306	65	89	53	58	382	74	64
Kristine	887	705	79,5	15	15	690	229	60	41	36	53	184	37	50
Grycksbo	1 483	1 194	80,5	31	31	1 163	150	66	55	39	30	659	67	97
Gruvan	1 700	1 392	81,9	20	19	1 372	440	106	76	75	70	478	73	54
Stenslund	1 663	1 436	86,3	24	23	1 412	453	132	129	81	86	400	72	59
Herrhagen	1 332	903	67,8	13	13	890	117	46	44	62	56	424	73	68
Ångbryggeriet	997	789	79,1	23	23	766	232	48	68	30	74	225	44	45
Karlberg	1 080	846	78,3	5	5	841	234	82	71	61	52	225	40	76
Bojsenborg	1 199	851	71,0	18	17	833	103	54	42	34	75	359	101	65
Kyrkbacken	1 243	1 038	83,5	11	11	1 027	280	89	73	67	122	291	60	45
Lugnet	1 094	955	87,3	7	7	948	275	108	95	73	96	212	53	36
Slätta	888	763	85,9	16	16	747	160	55	52	43	57	298	54	28
Britsarvet	1 192	1 018	85,4	20	20	998	287	82	77	76	78	296	54	28
Östanfors	1 015	863	85,0	21	21	842	230	80	78	32	93	225	69	35
Aspeboda	993	829	83,5	17	17	812	223	166	40	49	40	196	37	61
Vika	1 233	1 026	83,2	19	19	1 007	288	166	57	63	47	282	40	64

## Valkrets 24 Dalarnas län

## Riksdagsvalet 2006 kommun- och valdistriktvis

## Tabell 6 (forts.)

Valkrets Kommun Valdistrikt	Antal röst- berät- tigade	Antal	Röstande		Med giltiga val- sedlar	Giltiga valsedlars fördelning efter partier							
			% av röst- berät- tigade	Med ogiltiga valsedlar		Totalt	Varav blanka	m	c	fp	kd	mp	s
Hosjö Näs	1 354	1 144	84,5	21	1 123	238	107	66	106	56	425	52	73
Hosjö Sandviken	1 091	891	81,7	21	870	249	64	46	63	29	324	57	38
Sundbornsbyn	1 109	905	81,6	21	884	289	88	47	60	42	283	27	48
Danholm och Karlsbyheden	979	805	82,2	11	794	166	119	17	48	30	316	42	56
Linghed	689	540	78,4	11	529	133	114	27	23	14	168	20	30
Boda och Toftbyn	1 141	944	82,7	25	919	259	195	43	66	40	215	36	65
Borgärdet och Lumsheden	1 621	1 266	78,1	34	1 232	342	214	73	50	37	400	46	70
Ernviken	1 316	987	75,0	22	965	219	245	34	40	24	297	33	73
Bjursås Ö och Sägmyra	1 545	1 188	76,9	34	1 154	231	163	45	77	67	431	70	70
Bjursås V	1 227	1 008	82,2	24	984	179	231	32	61	34	336	40	71
<b>Hela kommunen</b>	<b>42 717</b>	<b>35 126</b>	<b>82,2</b>	<b>684</b>	<b>34 442</b>	<b>8 775</b>	<b>3 615</b>	<b>2 157</b>	<b>2 037</b>	<b>2 106</b>	<b>11 633</b>	<b>2 027</b>	<b>2 092</b>
Därav i vallokaler räknade förtidsröster		791		20	771	218	75	69	24	110	162	68	45
<b>2026 Gagnef</b>													
Mockfjärd	1 674	1 366	81,6	26	1 340	187	203	50	101	32	602	76	89
Gagnefs 1	1 384	1 101	79,6	14	1 087	194	177	59	111	53	373	65	55
Gagnefs 2	1 362	1 061	77,9	15	1 046	208	176	41	79	46	398	50	48
Gagnefs 3	871	695	79,8	12	683	109	104	28	53	30	276	43	40
Gagnefs 4	878	739	84,2	19	720	153	90	43	42	40	264	43	45
Floda	752	576	76,6	9	567	119	147	17	21	27	172	36	28
Björbo	676	526	77,8	12	514	112	83	3	27	7	224	27	31
<b>Hela kommunen</b>	<b>7 597</b>	<b>6 189</b>	<b>81,5</b>	<b>108</b>	<b>6 081</b>	<b>1 107</b>	<b>990</b>	<b>249</b>	<b>443</b>	<b>249</b>	<b>2 350</b>	<b>347</b>	<b>346</b>
Därav i vallokaler räknade förtidsröster		125		1	124	25	10	8	9	14	41	7	10
<b>2083 Hedemora</b>													
Hedemora SV	1 987	1 505	75,7	26	1 479	303	165	80	85	77	557	113	99
Hedemora NÖ	1 642	1 262	76,9	28	1 234	252	130	32	94	43	519	91	73
Hedemora NV	2 071	1 580	76,3	26	1 554	395	195	85	96	63	530	103	87
Hedemora SÖ	2 022	1 550	76,7	38	1 512	329	202	76	88	70	551	108	88
Vikmanshyttan	880	674	76,6	8	666	86	46	29	20	19	357	54	55
Garpenberg	739	555	75,1	13	542	68	49	11	20	43	267	44	40
Husby	1 151	970	84,3	11	959	190	249	28	44	66	268	59	55
Långshyttan	1 453	1 109	76,3	24	1 085	129	70	25	27	29	655	99	51

## Valkrets 24 Dalarnas län

## Riksdagsvalet 2006 kommun- och valdistriktvis

## Tabell 6 (forts.)

Valkrets Kommun Valdistrikt	Antal röst- berät- tigade	Antal	Röstande		Med giltiga val- sedlar	Giltiga valsedlars fördelning efter partier								
			% av röst- berät- tigade	Med ogiltiga valsedlar		Totalt	Varav	m	c	fp	kd	mp	s	v
<b>Hela kommunen</b>	<b>11 945</b>	<b>9 352</b>	<b>78,3</b>	<b>175</b>	<b>172</b>	<b>9 177</b>	<b>1 794</b>	<b>1 115</b>	<b>374</b>	<b>482</b>	<b>427</b>	<b>3 744</b>	<b>683</b>	<b>558</b>
Därav i vallokal ej räknade förtidsröster		147		1	1	146	42	9	8	8	17	40	12	10
<b>2029 Leksand</b>														
Häradsbygdens 1	1 628	1 307	80,3	31	31	1 276	392	143	87	121	73	369	54	37
Häradsbygdens 2	1 450	1 198	82,6	16	16	1 182	324	172	45	113	64	357	59	48
Rönnäs 1	1 279	978	76,5	19	18	959	264	85	61	79	48	319	64	39
Rönnäs 2	877	730	83,2	19	19	711	142	131	35	67	31	237	33	35
Åsbygge 1	1 007	826	82,0	10	8	816	264	123	38	82	38	193	32	46
Åsbygge 2	631	533	84,5	19	19	514	111	97	19	35	18	177	23	34
Rönnäs 3	1 083	882	81,4	19	19	863	247	86	60	85	45	270	43	27
Djura	579	476	82,2	11	11	465	87	85	24	57	24	147	11	30
Åls 1	1 160	948	81,7	20	19	928	200	133	43	114	41	329	42	26
Åls 2	911	705	77,4	26	26	679	150	77	24	71	23	258	30	46
Siljansnäs	1 524	1 253	82,2	24	23	1 229	259	178	44	201	56	369	66	56
<b>Hela kommunen</b>	<b>12 129</b>	<b>10 052</b>	<b>82,9</b>	<b>218</b>	<b>213</b>	<b>9 834</b>	<b>2 509</b>	<b>1 333</b>	<b>489</b>	<b>1 034</b>	<b>478</b>	<b>3 080</b>	<b>474</b>	<b>437</b>
Därav i vallokal ej räknade förtidsröster		216		4	4	212	69	23	9	9	17	55	17	13
<b>2085 Ludvika</b>														
Ludvika Ulrika	1 279	939	73,4	23	20	916	244	39	67	37	34	359	78	58
Marnäs	1 372	1 022	74,5	26	26	996	160	59	36	49	38	499	92	63
Magnetet	1 107	839	75,8	40	40	799	104	30	40	30	30	434	67	64
Högberget	1 129	902	79,9	25	25	877	183	66	70	42	41	349	76	50
Sörvik-Håksberg	1 490	1 226	82,3	35	33	1 191	253	79	52	52	45	530	84	96
Blötberget-Gonäs	929	739	79,5	20	20	719	100	54	20	21	27	356	89	52
Lorentsberga	1 394	1 183	84,9	32	31	1 151	217	88	64	52	41	522	107	60
Näset	1 050	649	61,8	20	20	629	68	25	26	32	10	356	66	46
Karlberg	976	723	74,1	21	21	702	120	34	40	34	23	335	69	47
Ludvika gård	1 405	1 060	75,4	33	32	1 027	161	41	47	40	40	513	106	79
Knutsbo	1 425	1 261	88,5	22	22	1 239	302	83	82	72	42	531	74	53
Björkås	733	553	75,4	15	15	538	56	12	12	14	5	330	65	44
Öraberget	1 275	995	78,0	29	29	966	83	27	15	22	29	603	137	50
Stalbacken	875	698	79,8	15	15	683	77	23	14	17	15	372	105	60
Kyrkbyn-Nyhammar	1 501	1 141	76,0	33	33	1 108	168	112	30	38	26	557	107	70
Rävåla	717	563	78,5	9	9	554	70	43	12	21	10	278	76	44

Valkrets 24 Dalarnas län

Riksdagsvalet 2006 kommun- och valdistriktvis

Tabell 6 (forts.)

Valkrets Kommun	Antal röst- berät- tigade	Antal	Röstande			Giltiga valsedlars fördelning efter partier									
			% av röst- berät- tigade	Med ogiltiga valsedlar	Totalt	Varav	m	c	fp	kd	mp	s	v	övr	
Sunnansjö	874	666	76,2	13	13	13	653	112	89	27	35	21	254	71	44
Fredriksberg	786	583	74,2	8	8	575	47	25	10	12	6	392	59	24	
<b>Hela kommunen</b>	<b>20 317</b>	<b>16 086</b>	<b>79,2</b>	<b>430</b>	<b>423</b>	<b>15 656</b>	<b>2 602</b>	<b>949</b>	<b>683</b>	<b>631</b>	<b>501</b>	<b>7 695</b>	<b>1 566</b>	<b>1 029</b>	
Därav i vallokaler ej räknade förtidsröster		344		11	11	333	77	20	19	11	18	125	38	25	
<b>2023 Malung</b>															
Grimsäker	719	611	85,0	7	7	604	116	66	46	25	26	246	48	31	
Grönlands Södra	983	780	79,3	14	13	766	148	68	44	32	18	350	80	26	
Idbäck	632	516	81,6	14	14	502	120	68	45	29	21	168	32	19	
Malungsfors	486	390	80,2	9	9	381	74	43	18	15	13	163	42	13	
Mobygn	594	458	77,1	8	8	450	118	60	27	10	7	177	37	14	
Tällbyn	734	592	80,7	20	19	572	161	38	45	12	16	223	52	25	
Yttermalung	428	337	78,7	7	7	330	36	45	12	13	11	154	44	15	
Grönlands Norra	1 053	845	80,2	17	17	828	173	69	59	25	14	361	87	40	
Lima	796	608	76,4	19	18	589	193	106	27	23	7	182	30	21	
Limesforsen	538	445	82,7	7	7	438	156	87	21	20	4	115	22	13	
Transtrands Norra	888	695	78,3	9	8	686	296	54	39	28	13	219	21	16	
Transtrands Södra	412	334	81,1	17	17	317	101	61	21	10	2	94	16	12	
<b>Hela kommunen</b>	<b>8 263</b>	<b>6 678</b>	<b>80,8</b>	<b>151</b>	<b>147</b>	<b>6 527</b>	<b>1 721</b>	<b>769</b>	<b>411</b>	<b>243</b>	<b>157</b>	<b>2 465</b>	<b>513</b>	<b>248</b>	
Därav i vallokaler ej räknade förtidsröster		67		3	3	64	29	4	7	1	5	13	2	3	
<b>2062 Mora</b>															
Fäimås-Nusnäs-Garsås	1 581	1 166	73,8	32	32	1 134	234	182	38	58	40	431	49	102	
Noret Norra-Bergkariås	1 680	1 265	75,3	28	28	1 237	287	127	66	75	67	469	74	72	
Stranden	1 878	1 369	72,9	23	23	1 346	353	142	90	80	57	462	72	90	
Vika-Venjan	1 104	845	76,5	19	19	826	188	152	25	32	21	300	39	69	
Mörkarby-Långlet-Oxberg	1 513	1 193	78,8	24	23	1 169	282	159	79	49	45	451	46	58	
Noret Södra	1 032	785	76,1	25	25	760	173	76	25	47	39	283	49	68	
Öna-Östnor	1 847	1 440	78,0	33	32	1 407	385	179	83	53	60	470	69	108	
Utmeland-Hänäkni	1 595	1 254	78,6	27	27	1 227	310	134	63	61	66	456	55	82	
Klockarhagen	983	713	72,5	15	15	698	135	57	39	24	38	307	36	62	
Vämhus-Bonäs	1 322	1 013	76,6	28	28	985	171	230	35	47	43	336	47	76	
Sollerö	1 336	1 035	77,5	19	19	1 016	219	177	29	47	65	347	76	56	

Valkrets 24 Dalarnas län

Riksdagsvalet 2006 kommun- och valdistriktvis

Tabell 6 (forts.)

Valkrets Kommun Valdistrikt	Antal röst- berät- tigade	Antal	Röstande		Giltiga valsedlars fördelning efter partier									
			% av röst- berät- tigade	Med ogiltiga valsedlar	Med giltiga val- sedlar	m	c	fp	kd	mp	s	v	övr	
<b>Hela kommunen</b>	<b>15 871</b>	<b>12 335</b>	<b>77,7</b>	<b>282</b>	<b>280</b>	<b>12 053</b>	<b>2 808</b>	<b>1 640</b>	<b>592</b>	<b>579</b>	<b>573</b>	<b>4 374</b>	<b>627</b>	<b>860</b>
Därav i vallokal ej räknade förtidsröster		257		9	9	248	71	25	20	6	32	62	15	17
<b>2034 Orsa</b>														
Orsa Mellersta	1 318	959	72,8	18	18	941	210	98	27	44	45	369	82	66
Skattungbyn-Kallmora	659	461	70,0	6	6	455	79	111	13	23	46	114	39	30
Orsa Södra	1 301	1 040	79,9	22	22	1 018	245	209	54	58	49	306	49	48
Orsa Västra	774	592	76,5	14	14	578	124	100	16	18	19	213	40	48
Orsa Östra	1 365	1 067	78,2	31	31	1 036	184	118	54	76	40	425	68	71
<b>Hela kommunen</b>	<b>5 417</b>	<b>4 350</b>	<b>80,3</b>	<b>97</b>	<b>97</b>	<b>4 253</b>	<b>894</b>	<b>664</b>	<b>178</b>	<b>234</b>	<b>217</b>	<b>1 481</b>	<b>295</b>	<b>290</b>
Därav i vallokal ej räknade förtidsröster		231		6	6	225	52	28	14	15	18	54	17	27
<b>2031 Rättvik</b>														
Rättvik C	1 595	1 173	73,5	18	18	1 155	258	110	82	99	51	447	38	70
Rättvik S	1 595	1 309	82,1	29	29	1 280	364	170	109	78	54	385	45	75
Vikarbyn	1 497	1 195	79,8	28	27	1 167	266	200	73	64	51	380	49	84
Boda-Gårdsjö	1 585	1 149	72,5	26	26	1 123	243	230	40	59	45	381	40	85
Rättvik V	1 527	1 108	72,6	23	23	1 085	183	177	48	46	35	477	49	70
Ore	961	628	65,3	10	10	618	105	110	19	15	14	266	37	52
<b>Hela kommunen</b>	<b>8 760</b>	<b>6 918</b>	<b>79,0</b>	<b>142</b>	<b>140</b>	<b>6 776</b>	<b>1 506</b>	<b>1 038</b>	<b>385</b>	<b>371</b>	<b>277</b>	<b>2 441</b>	<b>281</b>	<b>477</b>
Därav i vallokal ej räknade förtidsröster		356		8	7	348	87	41	14	10	27	105	23	41
<b>2061 Smedjebacken</b>														
Morgårdshammar-Gubbo	1 608	1 265	78,7	19	19	1 246	144	60	39	29	42	736	139	57
Hagge-Harnäs m.fl.	1 275	1 035	81,2	42	40	993	179	63	46	48	25	508	62	62
Smedjebacken N	1 348	1 058	78,5	10	10	1 048	126	79	27	23	31	630	79	53
Smedjebacken S	1 236	986	79,8	20	20	966	138	42	15	41	20	590	62	58
Smedjebacken C	1 038	848	81,7	11	11	837	105	42	22	20	25	526	60	37
Söderbärke-Mailingsbo	1 607	1 250	77,8	24	24	1 226	305	179	42	57	34	444	82	83
Sörbo-Vad	442	375	84,8	10	10	365	77	28	16	15	12	163	27	27
<b>Hela kommunen</b>	<b>8 554</b>	<b>6 982</b>	<b>81,6</b>	<b>143</b>	<b>141</b>	<b>6 839</b>	<b>1 104</b>	<b>502</b>	<b>219</b>	<b>236</b>	<b>195</b>	<b>3 672</b>	<b>523</b>	<b>388</b>
Därav i vallokal ej räknade förtidsröster		165		7	7	158	30	9	12	3	6	75	12	11

## Valkrets 24 Dalarnas län

## Riksdagsvalet 2006 kommun- och valdistriktvis

## Tabell 6 (forts.)

Valkrets Kommun Valdistrikt	Antal röst- berät- tigade	Antal	Röstande		Med giltiga val- sedlar	Giltiga valseدلars fördelning efter partier												
			% av röst- berät- tigade	Med ogiltiga valseدلar		Varav blanka	m	c	fp	kd	mp	s	v	övr				
<b>2082 Säter</b>																		
Säter 1	1 263	927	73,4	24	24	903	148	69	53	57	29	406	85	56				
Säter 2	1 273	986	77,5	27	27	959	153	70	50	57	26	455	73	75				
Säter 3	1 686	1 339	79,4	45	45	1 294	224	175	64	52	66	539	101	73				
Stora Skedvi	1 816	1 421	78,2	26	26	1 395	351	340	56	87	45	373	67	76				
Gustafs N	1 555	1 275	82,0	30	30	1 245	285	285	55	79	50	364	57	70				
Gustafs S	931	748	80,3	21	21	727	149	82	42	34	29	295	49	47				
<b>Hela kommunen</b>	<b>8 524</b>	<b>6 919</b>	<b>81,2</b>	<b>180</b>	<b>180</b>	<b>6 739</b>	<b>1 347</b>	<b>1 047</b>	<b>330</b>	<b>379</b>	<b>256</b>	<b>2 517</b>	<b>454</b>	<b>409</b>				
Därav i vallokal ej räknade förtidsröster		223		7	7	216	37	26	10	13	11	85	22	12				
<b>2021 Vansbro</b>																		
Vansbro 1	953	709	74,4	27	27	682	147	79	23	55	10	294	45	29				
Vansbro 2	1 060	767	72,4	19	19	748	116	62	46	36	24	351	72	41				
Järna 1	490	355	72,4	17	16	338	51	81	8	45	8	101	35	9				
Järna 2	1 115	901	80,8	26	26	875	126	135	22	157	18	319	52	46				
Järna 3	339	286	84,4	10	10	276	45	57	13	23	6	112	11	9				
Näs	790	587	74,3	9	9	578	82	87	22	44	17	262	27	37				
Äppelbo	768	575	74,9	19	19	556	99	154	11	16	6	162	53	55				
<b>Hela kommunen</b>	<b>5 515</b>	<b>4 378</b>	<b>79,4</b>	<b>131</b>	<b>130</b>	<b>4 247</b>	<b>706</b>	<b>676</b>	<b>155</b>	<b>395</b>	<b>98</b>	<b>1 663</b>	<b>316</b>	<b>238</b>				
Därav i vallokal ej räknade förtidsröster		198		4	4	194	40	21	10	19	9	62	21	12				
<b>2039 Älvdalen</b>																		
Kyrkbyn	1 671	1 236	74,0	48	47	1 188	205	172	63	60	43	489	68	88				
Rot	989	742	75,0	25	24	717	101	113	20	39	8	317	28	91				
Väster-Myckeläng	790	585	74,1	26	26	559	79	139	15	19	12	202	20	73				
Asen	588	422	71,8	13	13	409	81	74	17	30	3	164	18	22				
Säma	906	657	72,5	11	11	646	104	65	21	22	11	309	40	74				
Idre	1 003	761	75,9	13	13	748	175	54	34	55	29	346	27	28				
<b>Hela kommunen</b>	<b>5 947</b>	<b>4 562</b>	<b>76,7</b>	<b>143</b>	<b>141</b>	<b>4 419</b>	<b>778</b>	<b>640</b>	<b>179</b>	<b>233</b>	<b>118</b>	<b>1 874</b>	<b>206</b>	<b>391</b>				
Därav i vallokal ej räknade förtidsröster		159		7	7	152	33	23	9	8	12	47	5	15				
<b>Hela valkretsen</b>																		
<b>Samtliga röster</b>	<b>214 876</b>	<b>172 936</b>	<b>80,5</b>	<b>3 826</b>	<b>3 764</b>	<b>169 110</b>	<b>35 615</b>	<b>18 197</b>	<b>8 681</b>	<b>9 159</b>	<b>7 361</b>	<b>68 218</b>	<b>11 251</b>	<b>10 628</b>				
Därav i vallokal ej räknade förtidsröster		3 860		105	103	3 755	929	353	256	155	348	1 107	310	297				



Valkrets 25 Gävleborgs län

Riksdagsvalet 2006 kommun- och valdistriktsvis

Valkrets Kommun	Valdistrikt	Antal röst- berät- tigade	Antal	Röstande		Giltiga valsedlars fördelning efter partier											
				% av röst- berät- tigade	Med ogiltiga valsedlar	Med giltiga valsedlar	m	c	fp	kd	mp	s	v	övr			
				Varav	Totalt												
				blanka													
<b>25 Gävleborgs län</b>																	
<b>2183 Bollnäs</b>																	
Bollnäs 1		1 515	1 049	69,2	16	16	1 033	189	122	80	68	29	427	56	62		
Bollnäs 2		1 352	980	72,5	17	17	963	176	152	50	60	38	340	64	83		
Bollnäs 3		1 101	821	74,6	20	20	801	130	110	45	46	32	326	54	58		
Bollnäs 4		970	662	68,2	9	9	653	82	70	34	31	36	293	59	48		
Bollnäs 5		814	552	67,8	13	13	539	64	77	27	31	31	195	49	65		
Bollnäs 6		1 180	949	80,4	11	11	938	171	112	56	63	52	357	66	61		
Bollnäs 7		1 315	1 073	81,6	27	26	1 046	244	137	62	56	50	406	52	39		
Bollnäs 8		1 046	847	81,0	25	25	822	154	167	27	34	24	304	43	69		
Bollnäs 9		1 050	818	77,9	23	22	795	126	113	44	43	28	345	55	41		
Bollnäs 10		768	574	74,7	14	14	560	99	146	21	48	24	161	26	35		
Bollnäs 11		897	704	78,5	20	20	684	97	150	31	39	26	253	43	45		
Bollnäs 12		1 399	1 089	77,8	33	33	1 056	176	110	52	60	44	450	90	74		
Rengsjö		1 054	863	81,9	6	6	857	137	204	23	40	19	354	50	30		
Segeberga		549	461	84,0	11	9	450	78	115	9	25	12	163	29	19		
Hanebo 1		887	704	79,4	9	8	695	103	159	25	27	24	262	39	56		
Hanebo 2		1 443	1 132	78,4	26	26	1 106	154	222	34	50	25	463	76	82		
Undersvik		314	239	76,1	4	4	235	39	70	8	10	9	63	19	17		
Arbrå 1		770	572	74,3	8	8	564	100	70	30	35	17	232	47	33		
Arbrå 2		1 001	722	72,1	16	16	706	122	95	37	60	16	292	47	37		
Arbrå 3		968	740	76,4	11	11	729	137	183	30	40	23	228	46	42		
Arbrå 4		446	326	73,1	9	9	317	59	58	19	23	11	95	23	29		
<b>Hela kommunen</b>		<b>20 839</b>	<b>16 038</b>	<b>77,0</b>	<b>337</b>	<b>331</b>	<b>15 701</b>	<b>2 671</b>	<b>2 664</b>	<b>752</b>	<b>893</b>	<b>589</b>	<b>6 046</b>	<b>1 051</b>	<b>1 035</b>		
Därav i vallokal ej räknade förtidsröster			161		9	8	152	34	22	8	4	19	37	18	10		
<b>2180 Gävle</b>																	
Villastaden		1 200	914	76,2	10	9	904	369	80	90	50	69	172	39	35		
Väster		1 456	1 151	79,1	17	17	1 134	383	66	106	56	83	327	74	39		
Norr		1 734	1 400	80,7	28	27	1 372	457	84	127	52	79	414	77	82		
Nordost		1 921	1 370	71,3	16	14	1 354	331	55	100	63	105	508	121	71		
Öster		889	558	62,8	12	11	546	53	19	28	10	60	250	82	44		
Vallbacken		1 537	1 268	82,5	27	26	1 241	368	55	108	61	86	399	106	58		
Stigslund 1		709	549	77,4	10	10	539	99	23	39	30	19	248	50	31		
Stigslund 2		1 278	1 071	83,8	20	20	1 051	220	52	69	80	63	456	65	46		

Valkrets 25 Gävleborgs län

Riksdagsvalet 2006 kommun- och valdistriktsvis

Tabell 6 (forts.)

Valkrets Kommun Valdistrikt	Antal röst- berät- tigade	Antal	Röstande		Giltiga valsedlars fördelning efter partier															
			% av röst- berät- tigade	Med ogiltiga valsedlar	Med giltiga valsedlar	m	c	fp	kd	mp	s	v	övr							
			Totalt	Varav																
Strömsbro-Norrlandet	2 081	1 787	85,9	20	20	1 767	111	149	93	70	555	80	87							
Söder 1	2 141	1 696	79,2	34	34	1 662	488	161	79	96	572	89	87							
Norrull	1 402	1 125	80,2	32	32	1 093	328	103	46	77	329	82	65							
Söder 2	1 835	1 408	76,7	23	23	1 385	374	124	88	76	470	106	79							
Brynäs 1	1 218	913	75,0	21	21	892	147	68	27	77	364	105	56							
Brynäs 2	1 224	887	72,5	15	14	872	162	61	46	48	372	88	57							
Brynäs 3	1 866	1 276	68,4	16	16	1 260	169	70	27	108	581	153	105							
Brynäs 4	1 113	820	73,7	13	12	807	117	58	32	35	392	84	67							
Brynäs 5	1 083	789	72,9	15	15	774	118	61	34	43	343	76	53							
Söder 3	1 273	1 018	80,0	32	32	986	230	91	39	54	385	72	74							
Furuvik-Ytterhamnäs	825	695	84,2	12	12	683	180	41	37	23	278	37	45							
Hemlingby	1 762	1 423	80,8	25	25	1 398	345	98	57	61	555	83	96							
Bergby	1 107	873	78,9	15	15	858	153	27	25	34	401	70	63							
Norrundet	929	778	83,7	15	15	763	67	20	19	20	483	66	59							
Hamrångefjärden	712	543	76,3	11	11	532	63	18	26	20	255	52	47							
Hedesunda 1	1 253	982	78,4	18	17	964	184	49	60	35	324	50	52							
Hedesunda 2	938	762	81,2	20	20	742	119	32	56	14	244	53	39							
Hille	1 941	1 667	85,9	27	27	1 640	344	116	85	92	706	100	108							
Abyggeby	1 145	963	84,1	22	21	941	240	66	46	46	344	58	81							
Björke-Trödje	1 486	1 257	84,6	22	19	1 235	329	55	107	41	420	66	75							
Lexa-Hagaström	1 955	1 665	85,2	24	24	1 641	460	139	104	118	547	72	76							
Valbo 1	1 446	1 258	87,0	32	30	1 226	323	69	71	51	481	56	66							
Valbo 2	1 985	1 504	75,8	22	22	1 482	240	70	79	56	723	114	95							
Valbo 3	1 484	1 179	79,4	26	26	1 153	226	61	47	51	467	75	80							
Valbo 4	1 859	1 585	85,3	29	29	1 556	292	106	76	73	730	99	90							
Forsbacka	1 444	1 189	82,3	15	15	1 174	169	50	44	29	666	84	88							
Södertull	1 007	700	69,5	11	10	689	153	60	18	53	257	75	43							
Olsbacka	946	815	86,2	11	11	804	235	69	57	49	257	40	38							
Sörby	1 986	1 564	78,8	43	42	1 521	283	127	80	110	624	125	90							
Fridhem	1 179	1 055	89,5	14	14	1 041	340	132	73	46	298	38	36							
Andersberg 1	1 523	952	62,5	14	14	938	111	50	27	50	456	130	97							
Andersberg 2	1 724	1 457	84,5	29	28	1 428	299	62	60	84	589	129	83							
Sätra 1	1 115	841	75,4	6	6	835	140	77	47	40	357	61	72							
Sätra 2	1 840	1 498	81,4	27	25	1 471	242	108	85	68	684	125	86							
Sätra 3	1 234	793	64,3	10	10	783	93	47	29	81	340	91	70							
Sätra 4	1 141	944	82,7	14	14	930	143	67	45	33	465	74	69							
Sätra 5	1 610	1 382	85,8	23	22	1 359	346	105	81	63	571	73	46							
Bornhus 1	1 954	1 569	80,3	25	24	1 544	288	97	89	83	689	128	108							

Riksdagsvalet 2006 kommun- och valdistriktvis

Valkrets 25 Gävleborgs län

Tabell 6 (forts.)

Valkrets Kommun Valdistrikt	Antal röst- berät- tigade	Antal	Röstande			Giltiga valsedlars fördelning efter partier								
			% av röst- berät- tigade	Med ogiltiga valsedlar	Varav blanka	Med giltiga val- sedlar	m	c	fp	kd	mp	s	v	övr
Bomhus 2	1 894	1 526	80,6	31	30	1 495	273	66	78	65	39	733	132	109
Bomhus 3	1 511	1 189	78,7	23	23	1 166	231	41	63	54	35	593	81	68
Bomhus 4	1 608	1 312	81,6	29	28	1 283	226	54	61	54	56	647	115	70
Bomhus 5	1 040	840	80,8	16	16	824	114	26	55	27	40	457	57	48
<b>Hela kommunen</b>	<b>71 543</b>	<b>57 821</b>	<b>80,8</b>	<b>1 055</b>	<b>1 029</b>	<b>56 766</b>	<b>12 600</b>	<b>3 524</b>	<b>4 036</b>	<b>2 773</b>	<b>3 055</b>	<b>23 058</b>	<b>4 230</b>	<b>3 490</b>
Därav i vallokal ej räknade förtidsröster		1 061		33	31	1 028	314	70	88	30	113	280	72	61
<b>2104 Hofors</b>														
Hofors 1	1 783	1 354	75,9	26	25	1 328	199	36	86	32	37	712	139	87
Hofors 2	1 649	1 176	71,3	19	18	1 157	90	21	58	20	37	717	139	75
Hofors 3	1 349	1 034	76,6	18	18	1 016	101	19	47	24	31	564	160	70
Hofors 4	914	710	77,7	18	17	692	76	20	37	24	24	373	77	61
Torsåker 1	1 671	1 309	78,3	38	38	1 271	264	188	70	56	42	462	120	69
Torsåker 2	433	330	76,2	7	7	323	52	54	13	10	8	139	27	20
<b>Hela kommunen</b>	<b>7 799</b>	<b>6 132</b>	<b>78,6</b>	<b>127</b>	<b>125</b>	<b>6 005</b>	<b>821</b>	<b>352</b>	<b>325</b>	<b>171</b>	<b>190</b>	<b>3 065</b>	<b>685</b>	<b>396</b>
Därav i vallokal ej räknade förtidsröster		219		1	1	218	39	14	14	5	11	98	23	14
<b>2184 Hudiksvall</b>														
Hudiksvall 1	733	521	71,1	12	12	509	109	61	22	20	28	205	32	32
Hudiksvall 2	1 076	901	83,7	22	20	879	219	107	52	47	47	332	44	31
Hudiksvall 3	1 406	1 107	78,7	19	17	1 088	310	111	62	45	67	362	79	52
Hudiksvall 4	1 333	1 027	77,0	19	17	1 008	191	98	38	75	56	438	69	43
Hudiksvall 5	1 414	1 040	73,6	15	14	1 025	244	121	52	73	43	387	71	34
Hudiksvall 6	1 033	759	73,5	24	21	735	174	88	44	45	46	237	63	38
Hudiksvall 7	1 233	931	75,5	30	30	901	179	97	38	36	53	360	92	46
Idenor	1 158	937	80,9	26	26	911	176	93	29	34	59	395	74	51
Hälsingtuna 1	1 371	1 076	78,5	25	25	1 051	251	183	53	74	48	352	57	33
Hälsingtuna 2	1 421	1 070	75,3	30	30	1 040	239	105	31	53	65	409	88	50
Hälsingtuna 3	1 044	822	78,7	9	9	813	150	73	28	28	53	330	106	45
Hälsingtuna 4	543	347	63,9	4	2	343	43	15	11	11	15	169	59	20
Rogsta	1 095	852	77,8	12	12	840	112	202	33	54	37	285	68	49
Njutånger 1	978	766	78,3	8	8	758	106	117	19	40	30	337	64	45
Njutånger 2	874	648	74,1	13	13	635	56	30	20	27	27	355	78	42
Njutånger 3	933	724	77,6	13	13	711	77	54	29	21	34	380	76	40
Njutånger 4	856	659	77,0	9	8	650	108	37	27	26	24	325	63	40

Valkrets 25 Gävleborgs län

Riksdagsvalet 2006 kommun- och valdistriktvis

Tabell 6 (forts.)

Valkrets Kommun Valdistrikt	Antal röst- berät- tigade	Antal	Röstande		Med giltiga val- sedlar		Giltiga valsedlars fördelning efter partier							
			% av röst- berät- tigade	Med ogiltiga valsedlar	Totalt	Varav blanka	m	c	fp	kd	mp	s	v	övr
Enånger	1 282	1 002	78,2	37	34	965	121	206	20	29	31	404	96	58
Delsbo 1	961	759	79,0	11	11	748	90	251	19	29	58	198	55	48
Delsbo 2	1 015	764	75,3	18	18	746	87	146	27	35	34	324	49	44
Delsbo 3	1 554	1 140	73,4	39	37	1 101	138	310	26	24	58	399	81	65
Bjuråker 1	1 156	913	79,0	25	23	888	102	186	19	42	35	370	77	57
Bjuråker 2	454	353	77,8	10	10	343	20	97	7	27	12	131	37	12
Norrbo	510	412	80,8	9	9	403	74	125	7	39	13	109	17	19
Forsa 1	1 265	986	77,9	26	26	960	165	203	25	51	54	348	74	40
Forsa 2	1 060	820	77,4	30	30	790	123	204	21	57	45	235	59	46
Forsa 3	768	573	74,6	15	15	558	70	66	10	29	25	249	73	36
Hög	442	343	77,6	8	8	335	56	89	16	13	15	95	27	24
<b>Hela kommunen</b>	<b>28 968</b>	<b>22 680</b>	<b>78,3</b>	<b>527</b>	<b>507</b>	<b>22 153</b>	<b>3 883</b>	<b>3 513</b>	<b>809</b>	<b>1 098</b>	<b>1 176</b>	<b>8 629</b>	<b>1 875</b>	<b>1 170</b>
Därav i vallokal ej räknade förtidsröster		428		9	9	419	93	38	24	14	64	109	47	30
<b>2161 Ljusdal</b>														
Ljusdal 1	1 609	1 236	76,8	24	24	1 212	259	152	73	70	59	463	67	69
Ljusdal 2	1 231	924	75,1	29	27	895	160	116	36	37	24	366	103	53
Ljusdal 3	187	157	84,0	3	3	154	15	2	4	8	3	95	22	5
Ljusdal 4	999	704	70,5	20	20	684	115	45	43	30	18	339	64	30
Ljusdal 5	1 246	928	74,5	22	22	906	189	55	30	37	19	420	106	50
Ljusdal 6	1 364	1 038	76,1	23	23	1 015	243	98	65	59	36	391	80	43
Ljusdal 7	1 141	767	67,2	20	20	747	178	64	35	39	25	293	67	46
Hamra	275	181	65,8	3	3	178	13	22	8	3	6	98	11	16
Los	411	290	70,6	8	8	282	49	43	6	9	9	127	23	16
Färila 1	1 778	1 356	76,3	37	37	1 319	220	246	41	65	36	518	99	94
Färila 3	937	717	76,5	11	10	706	112	157	19	40	30	261	42	45
Kårböle	136	95	69,9	6	6	89	14	12	3	3	2	35	12	8
Ramsjö	376	254	67,6	5	5	249	23	25	7	8	5	115	51	15
Järvsö 1	836	665	79,5	16	14	649	125	197	27	33	44	170	36	17
Järvsö 2	1 555	1 105	71,1	22	22	1 083	215	233	50	65	55	329	69	67
Järvsö 3	1 141	777	68,1	24	24	753	162	129	26	37	32	264	56	47
<b>Hela kommunen</b>	<b>15 222</b>	<b>11 459</b>	<b>75,3</b>	<b>283</b>	<b>278</b>	<b>11 176</b>	<b>2 147</b>	<b>1 623</b>	<b>491</b>	<b>553</b>	<b>434</b>	<b>4 340</b>	<b>938</b>	<b>650</b>
Därav i vallokal ej räknade förtidsröster		265		10	10	255	55	27	18	10	31	56	24	34

Valkrets 25 Gävleborgs län

Riksdagsvalet 2006 kommun- och valdistriktsvis

Tabell 6 (forts.)

Valkrets Kommun	Antal röst- berät- tigade	Antal	Röstande		Med giltiga val- sedlar	Giltiga valsedlars fördelning efter partier						
			% av röst- berät- tigade	Med ogiltiga valsedlar		Varav blanka	m	c	fp	kd	mp	s
<b>2132 Nordanstig</b>												
Ilso	538	420	78,1	10	410	52	134	18	14	7	138	19
Harmånger 1	993	728	73,3	14	714	92	166	19	51	14	274	61
Harmånger 2	387	300	77,5	7	290	31	25	17	8	6	158	15
Harmånger 3	372	302	81,2	6	296	45	29	6	12	6	136	18
Jättendal	733	560	76,4	22	538	96	144	29	31	20	155	36
Gnarp	1 767	1 317	74,5	22	1 295	218	191	87	77	33	523	95
Bergsjö 1	1 841	1 404	76,3	42	1 362	198	280	77	67	66	466	114
Bergsjö 2	380	276	72,6	7	269	46	59	8	23	12	81	21
Hassela	732	582	79,5	15	567	40	92	17	16	27	276	42
<b>Hela kommunen</b>	<b>7 743</b>	<b>5 976</b>	<b>77,2</b>	<b>152</b>	<b>5 824</b>	<b>829</b>	<b>1 133</b>	<b>289</b>	<b>302</b>	<b>201</b>	<b>2 230</b>	<b>415</b>
Därv i vallokal ej räknade förtidsröster		87		4	83	11	13	11	3	10	23	4
<b>2101 Ockelbo</b>												
Åmot	406	343	84,5	5	338	34	47	7	6	7	198	10
Ockelbo Södra	1 527	1 128	73,9	29	1 099	176	153	52	48	35	504	41
Abyggeby	514	392	76,3	15	377	59	106	6	17	11	132	12
Jädraås	294	234	79,6	7	227	22	16	1	9	3	150	8
Mo	371	286	77,1	7	279	47	76	8	13	13	89	18
Ockelbo Norra	1 261	935	74,1	31	904	148	143	29	26	30	382	41
Lingbo	465	336	72,3	0	336	42	67	6	17	11	146	17
<b>Hela kommunen</b>	<b>4 838</b>	<b>3 785</b>	<b>78,2</b>	<b>99</b>	<b>3 686</b>	<b>549</b>	<b>621</b>	<b>113</b>	<b>148</b>	<b>119</b>	<b>1 642</b>	<b>155</b>
Därv i vallokal ej räknade förtidsröster		131		5	126	21	13	4	12	9	41	8
<b>2121 Ovanåker</b>												
Ovanåker 1	1 041	778	74,7	21	757	95	112	41	106	18	333	30
Ovanåker 2	993	794	80,0	13	781	101	175	35	107	28	284	24
Ovanåker 3	910	673	74,0	16	657	90	112	37	87	18	268	26
Ovanåker 4	870	706	81,1	14	692	82	198	24	81	28	227	30
Ovanåker 5	660	556	84,2	12	544	34	169	17	105	11	164	25
Ovanåker 6	774	651	84,1	11	640	68	124	19	81	18	285	22
Voxna	418	321	76,8	10	311	35	63	6	8	4	152	12
Alfta 1	813	631	77,6	18	613	77	145	34	56	16	221	28
Alfta 2	1 038	828	79,8	17	811	132	160	37	68	20	314	38
Alfta 3	636	509	80,0	5	504	95	164	20	52	12	125	16

Valkrets 25 Gävleborgs län

Riksdagsvalet 2006 kommun- och valdistriktvis

Valkrets Kommun	Valdistrikt	Antal röst- berät- tigade	Antal	Röstande		Giltiga valsedlars fördelning efter partier							öv r	
				% av röst- berät- tigade	Med ogiltiga valsedlar	Med giltiga valsedlar	m	c	fp	kd	mp	s		v
Alfta 4		663	535	80,7	5	5	78	162	18	37	12	179	22	22
Alfta 5		616	460	74,7	14	14	64	90	29	39	10	156	25	33
<b>Hela kommunen</b>		<b>9 432</b>	<b>7 538</b>	<b>79,9</b>	<b>161</b>	<b>160</b>	<b>968</b>	<b>1 690</b>	<b>327</b>	<b>839</b>	<b>198</b>	<b>2 728</b>	<b>304</b>	<b>323</b>
Därav i vallokal ej räknade förtidsröster			96		5	5	17	16	10	12	3	20	4	9
<b>2181 Sandviken</b>														
Sandviken 1		1 604	1 375	85,7	25	25	291	100	82	43	40	636	111	47
Sandviken 2		720	547	76,0	8	8	63	17	30	15	21	289	58	46
Sandviken 3		1 835	1 341	73,1	11	11	123	53	48	35	35	794	168	74
Sandviken 4		1 440	1 186	82,4	25	25	226	38	97	52	50	521	103	74
Sandviken 5		1 542	1 271	82,4	23	23	232	55	83	52	51	588	114	73
Sandviken 6		1 928	1 469	76,2	33	33	305	55	96	95	50	652	107	76
Sandviken 8		1 288	1 031	80,0	15	14	105	39	57	49	26	506	82	62
Sandviken 9		1 515	1 252	82,6	13	13	160	36	47	41	35	735	116	69
Sandviken 10		1 014	854	84,2	16	16	175	46	70	29	17	389	67	45
Sandviken 12		1 085	990	91,2	13	13	210	45	56	41	20	493	83	29
Sandviken 13		1 205	663	55,0	4	4	73	16	29	24	13	382	81	41
Sandviken 15		1 725	1 417	82,1	26	26	220	57	86	68	47	719	130	64
Ovansjö 1		403	338	83,9	5	5	62	47	10	20	10	138	25	21
Ovansjö 2		1 321	1 030	78,0	25	25	163	118	37	52	49	436	90	60
Ovansjö 3		773	631	81,6	12	12	99	57	22	33	7	306	67	28
Ovansjö 4		1 414	1 216	86,0	25	23	229	47	43	50	44	626	104	48
Ovansjö 5		1 442	1 095	75,9	22	22	196	136	47	40	37	442	96	79
Ovansjö 6		519	416	80,2	8	7	52	43	10	28	17	209	22	27
Ovansjö 7		958	769	80,3	10	10	144	53	37	46	29	351	72	27
Järbo 1		900	711	79,0	9	9	117	139	20	31	16	272	62	45
Järbo 2		1 170	970	82,9	13	13	139	106	36	59	31	442	92	52
Arsunda		1 745	1 410	80,8	2	2	256	218	56	50	45	577	93	113
Österfärnebo		1 154	897	77,7	14	14	157	245	25	55	33	268	63	37
<b>Hela kommunen</b>		<b>28 700</b>	<b>23 190</b>	<b>80,8</b>	<b>368</b>	<b>364</b>	<b>4 000</b>	<b>1 781</b>	<b>1 144</b>	<b>1 023</b>	<b>759</b>	<b>10 835</b>	<b>2 021</b>	<b>1 259</b>
Därav i vallokal ej räknade förtidsröster			311		11	11	113	15	20	15	36	64	15	22
<b>2182 Söderhamn</b>														
Söderhamn C1		1 574	1 198	76,1	10	10	226	92	75	66	41	499	108	81
Söderhamn C2		1 181	897	76,0	14	14	110	66	37	45	21	462	84	58

Valkrets 25 Gävleborgs län

Riksdagsvalet 2006 kommun- och valdistriktvis

Tabell 6 (forts.)

Valkrets Kommun	Valdistrikt	Antal röst- berät- tigade	Antal	Röstande			Giltiga valsedlars fördelning efter partier									
				% av röst- berät- tigade	Med ogiltiga valsedlar	Med giltiga valsedlar	m	c	fp	kd	mp	s	v	övr		
Söderhamn V		542	367	67,7	5	5	362	47	17	10	26	7	188	31	36	
Söderhamn N		1 285	968	75,3	18	18	950	146	78	49	55	30	454	78	60	
Söderhamn S		1 355	1 180	87,1	24	24	1 156	227	86	74	72	33	501	96	67	
Söderhamn Ö		1 066	914	85,7	21	20	893	242	89	58	49	33	310	63	49	
Stugsund		1 143	922	80,7	19	18	903	177	75	50	54	29	394	72	52	
Söderhamn C3		872	664	76,1	16	16	648	117	46	27	30	30	278	66	54	
Sandarne		1 660	1 207	72,7	18	18	1 189	150	68	40	35	40	653	127	76	
Skog		847	673	79,5	14	14	659	99	165	40	33	14	220	37	51	
Ljusne N		1 400	1 043	74,5	16	16	1 027	81	36	31	19	24	656	116	64	
Ljusne S		735	592	80,5	7	7	585	36	26	11	18	18	350	79	47	
Söderala		1 528	1 173	76,8	32	30	1 141	173	216	30	34	45	464	87	92	
Marma		562	415	73,8	9	9	406	35	35	7	8	9	246	38	28	
Bergvik		1 289	966	74,9	21	21	945	86	85	13	74	29	463	123	72	
Mo		967	802	82,9	18	17	784	106	141	21	53	20	310	71	62	
Trönö		678	553	81,6	12	12	541	42	150	7	25	34	207	46	30	
Vågbro		1 426	1 164	81,6	28	27	1 136	196	122	46	50	57	461	102	102	
Norråla		781	653	83,6	23	23	630	118	160	19	48	21	208	18	38	
<b>Hela kommunen</b>		<b>20 891</b>	<b>16 553</b>	<b>79,2</b>	<b>335</b>	<b>329</b>	<b>16 218</b>	<b>2 455</b>	<b>1 774</b>	<b>661</b>	<b>800</b>	<b>554</b>	<b>7 386</b>	<b>1 456</b>	<b>1 132</b>	
Därav i vallokal ej räknade förtidsröster			202		10	10	192	41	21	16	6	19	62	14	13	
<b>Hela valkretsen</b>		<b>2 15 975</b>	<b>1 71 172</b>	<b>79,3</b>	<b>3 444</b>	<b>3 369</b>	<b>1 67 728</b>	<b>30 923</b>	<b>18 675</b>	<b>8 947</b>	<b>8 600</b>	<b>7 275</b>	<b>69 959</b>	<b>13 314</b>	<b>10 035</b>	
Därav i vallokal ej räknade förtidsröster			2 961		97	94	2 864	738	249	213	111	315	790	243	205	

Valkrets 26 Västernorrlands län

Riksdagsvalet 2006 kommun- och valdistriktvis

Valkrets Kommun Valdistrikt	Antal			Röstande			Giltiga valsedlars fördelning efter partier										
	röst-berättigade	Antal	% av röst-berättigade	Med o giltiga valsedlar	Totalt	blanka	m	c	fp	kd	mp	s	v	övr	Med giltiga valsedlar		
															Varav	Med	
<b>26 Västernorrlands län</b>																	
<b>2280 Härmösand</b>																	
Centrum S	1 289	997	77,3	14	13		263	81	66	41	81	282	92	77			
Centrum N	1 294	1 027	79,4	16	15		253	79	59	48	59	362	74	77			
Norrstaden	1 428	1 107	77,5	6	5		228	99	60	47	72	414	90	91			
Brännan	993	844	85,0	9	9		144	75	57	40	58	352	38	71			
Härnö	1 448	1 253	86,5	13	12		295	125	88	50	108	434	67	73			
Gäddastaden-Lågrät-Torsvik	857	620	72,3	7	6		112	37	34	29	36	239	56	70			
Ängel-Murbegsstad	1 523	1 199	78,7	21	20		204	102	56	46	60	511	75	124			
Hälletorp-Framnäs-Baldershage	1 395	1 116	80,0	16	16		194	93	38	53	52	498	82	90			
Kullen-Rotudden	1 056	796	75,4	6	6		148	55	42	41	30	355	56	63			
Eriksdal-Gämsviksdalen-Präsöfjorden	1 156	990	85,6	15	15		183	89	56	42	65	412	74	54			
Högsjö	1 273	997	78,3	13	13		83	198	20	34	43	462	97	47			
Häggdånger	439	381	86,8	10	10		60	82	11	17	11	134	28	28			
Brunne-Viksö	1 179	957	81,2	6	6		145	191	24	119	52	311	55	54			
Säbrå mellersta	1 424	1 232	86,5	13	13		240	167	76	63	40	489	67	77			
Säbrå S	1 162	954	82,1	17	16		216	86	39	47	58	372	58	61			
Säbrå N	1 766	1 432	81,1	20	20		216	256	61	54	59	574	83	109			
<b>Hela kommunen</b>	<b>19 682</b>	<b>16 110</b>	<b>81,9</b>	<b>205</b>	<b>198</b>		<b>3 033</b>	<b>1 824</b>	<b>800</b>	<b>777</b>	<b>913</b>	<b>6 267</b>	<b>1 115</b>	<b>1 176</b>			
Därav i vallokal ej räknade förtidsröster		208		3	3		49	9	13	6	29	66	23	10			
<b>2282 Kramfors</b>																	
Björsta	1 060	790	74,5	3	3		88	50	25	20	24	450	96	34			
Gumås	1 466	1 260	85,9	25	24		172	94	46	40	29	714	113	27			
Centrum	1 572	1 231	78,3	14	14		120	74	33	40	21	767	126	36			
Väja-Dynäs	719	564	78,4	6	6		40	34	14	11	14	363	62	20			
Frånö-Lunde	1 185	987	83,3	17	17		93	98	19	19	32	527	134	48			
Östby	961	796	82,8	11	11		87	77	19	26	16	451	81	28			
Norabygden	955	779	81,6	13	13		104	185	21	37	37	307	54	21			
Herrskog	353	266	75,4	11	11		47	75	20	13	9	67	18	6			
Nordingrå	1 240	1 008	81,3	14	14		197	207	44	92	40	344	44	26			
Docksta	754	626	83,0	15	15		90	226	16	37	16	189	21	16			
Ullånger	957	758	79,2	4	4		121	203	14	65	27	272	21	31			
Bjärträ	1 188	907	76,3	11	11		89	128	27	32	31	457	108	24			
Bollsta	805	595	73,9	6	6		58	128	14	17	5	290	62	15			



Valkrets 26 Västernorrlands län

Riksdagsvalet 2006 kommun- och valdistriktvis

Valkrets Kommun	Antal röst- berät- tigade	Antal	Röstande		Giltiga valsedlars fördelning efter partier									
			% av röst- berät- tigade	Med ogiltiga valsedlar	Med giltiga valsedlar	m	c	fp	kd	mp	s	v	övr	
Blästa	1 145	902	78,8	7	7	895	117	84	25	23	25	507	83	31
Nyland	1 613	1 235	76,6	21	21	1 214	172	144	33	50	35	617	130	33
<b>Hela kommunen</b>	<b>15 973</b>	<b>12 903</b>	<b>80,8</b>	<b>186</b>	<b>185</b>	<b>12 717</b>	<b>1 629</b>	<b>1 832</b>	<b>379</b>	<b>527</b>	<b>383</b>	<b>6 380</b>	<b>1 179</b>	<b>408</b>
Därav i vallokal ej räknade förtidsröster		199		8	8	191	34	25	9	5	22	58	26	12
<b>2283 Sollefteå</b>														
Skärvsta	1 045	840	80,4	15	13	825	150	78	39	50	33	379	70	26
Trästa	1 431	1 095	76,5	10	10	1 085	187	79	43	43	41	555	97	40
Hullista	1 415	1 051	74,3	17	17	1 034	132	51	34	47	40	603	90	37
Önsta	1 337	1 022	76,4	16	16	1 006	141	95	52	53	49	502	79	35
Remsle	1 439	1 200	83,4	14	12	1 186	186	94	61	54	54	601	93	43
Prästbordet	1 073	930	86,7	23	22	907	177	64	70	39	40	426	44	47
Grånge	418	329	78,7	5	5	324	37	25	11	19	3	187	34	8
Långele S	547	432	79,0	9	9	423	63	51	22	16	14	199	38	20
Långele N	1 441	1 103	76,5	26	26	1 077	90	80	39	46	27	636	90	69
Ed	610	488	80,0	10	10	478	38	76	17	12	13	254	52	16
Resele	523	430	82,2	10	10	420	28	126	12	27	9	161	42	15
Helgum	702	569	81,1	13	13	556	67	120	16	22	7	256	42	26
Adalsliden	989	742	75,0	14	14	728	69	81	32	26	39	388	70	23
Junsele	1 242	975	78,5	18	18	957	144	98	31	57	24	452	111	40
Boteå	727	565	77,7	13	13	552	52	95	15	17	26	270	51	26
Ödsgård	463	378	81,6	3	3	375	32	44	3	7	2	230	47	10
Ramsele	1 334	979	73,4	10	10	969	78	109	24	60	25	512	124	37
<b>Hela kommunen</b>	<b>16 736</b>	<b>13 282</b>	<b>79,4</b>	<b>230</b>	<b>224</b>	<b>13 052</b>	<b>1 700</b>	<b>1 368</b>	<b>525</b>	<b>603</b>	<b>465</b>	<b>6 672</b>	<b>1 193</b>	<b>526</b>
Därav i vallokal ej räknade förtidsröster		154		4	3	150	29	2	4	8	19	61	19	8
<b>2281 Sundsvall</b>														
Södermalm Ö	1 786	1 399	78,3	26	26	1 373	364	93	126	63	79	490	100	58
Södermalm mellersta	1 897	1 500	79,1	27	27	1 473	447	99	127	78	69	507	87	59
Södermalm V	1 155	964	83,5	10	10	954	261	62	115	70	56	289	66	35
Stenstaden	1 743	1 340	76,9	24	24	1 316	452	90	134	73	80	363	80	44
Norrholm Ö	1 148	951	82,8	5	5	946	362	56	88	65	44	263	50	18
Norrholm V	1 005	821	81,7	14	14	807	227	53	82	53	42	277	42	31
Västermalm N	1 333	1 060	79,5	23	23	1 037	273	65	82	62	93	347	66	49
Västermalm S	1 150	904	78,6	16	16	888	196	51	72	43	73	322	69	62

Valkrets 26 Västernorrlands län

Riksdagsvalet 2006 kommun- och valdistriktsvis

Tabell 6 (forts.)

Valkrets Kommun Valdistrikt	Antal röst- berät- tigade	Antal	Röstande		Giltiga valsedlars fördelning efter partier							öv r							
			% av röst- berät- tigade	Med ogiltiga valsedlar	Med giltiga val- sedlar	m	c	fp	kd	mp	s		v						
			Totalt	Varav blanka															
Sallyhill	905	746	82,4	9	8	172	59	65	40	66	250	53	32						
Nacksta Ö	1 515	1 087	71,7	20	17	1 067	62	55	46	70	529	99	78						
Nacksta V	1 477	1 043	70,6	23	21	1 020	51	46	27	64	561	87	70						
Sidsjö-Böle	1 378	1 185	86,0	11	11	1 174	102	124	67	86	338	76	52						
Skönsmon Ö	1 656	1 232	74,4	21	21	1 211	62	60	41	38	610	116	80						
Skönsmon V	1 626	1 237	76,1	17	17	1 220	72	91	66	54	548	67	65						
Östermalm	1 489	1 178	79,1	23	23	1 155	67	104	50	67	400	70	62						
Skön-Haga N	1 749	1 389	79,4	20	20	1 369	109	154	81	56	525	49	60						
Skön-Hega S	1 632	1 269	77,8	18	18	1 251	76	126	65	62	477	74	54						
Skön-Heffners	1 188	778	65,5	6	6	772	34	42	29	16	424	57	54						
Skön-Ortviken	1 426	1 073	75,2	20	20	1 053	46	57	44	27	557	82	69						
Skön-Korsta	1 277	1 023	80,1	17	17	1 006	56	54	57	36	494	61	68						
Skön-Byn	1 691	1 498	88,6	17	15	1 481	113	184	110	55	442	46	56						
Skön-Bosvedjan	2 005	1 653	82,4	37	36	1 616	86	128	85	77	795	124	77						
Skön-Fillan	1 462	1 060	72,5	14	14	1 046	57	45	42	39	520	104	60						
Skön-Kyrkbygden	1 059	878	82,9	12	9	866	72	62	29	24	423	60	34						
Skön-Finsta	1 219	813	66,7	11	10	802	17	39	30	14	491	67	64						
Alnö-Karlsvik	1 354	1 090	80,5	23	23	1 067	61	64	57	36	449	61	49						
Alnö-Vi S	1 366	1 148	84,0	11	11	1 137	76	96	60	53	509	65	28						
Alnö-Vi N	1 605	1 260	78,5	12	11	1 248	84	86	62	32	628	80	48						
Alnö-Rökland	1 660	1 381	83,2	34	31	1 347	136	107	72	64	547	68	63						
Sättna	1 225	995	81,2	27	27	968	187	39	67	30	383	50	63						
Gränloholm Ö	1 180	951	80,6	17	16	934	43	69	58	57	412	83	54						
Seälånger övre V	1 330	1 087	81,7	29	29	1 058	137	70	71	26	421	78	55						
Seälånger övre Ö	1 569	1 242	79,2	12	12	1 230	122	83	54	45	560	69	56						
Seälånger nedre S	1 533	1 234	80,5	21	21	1 213	83	76	74	48	640	59	61						
Seälånger nedre N	1 026	892	86,9	19	18	873	77	84	53	38	342	54	39						
Gränloholm mellersta	1 420	1 086	76,5	15	13	1 071	68	65	56	59	490	103	56						
Gränloholm V	1 216	951	78,2	12	12	939	57	46	50	55	435	72	44						
Stöde N	1 146	874	76,3	18	18	856	116	31	42	34	375	66	53						
Stöde S	1 302	1 059	81,3	21	21	1 038	139	63	70	35	450	73	64						
Tuna mellersta	1 549	1 319	85,2	28	28	1 291	113	83	64	55	555	80	51						
Tuna V	1 183	999	84,4	21	21	978	131	64	39	28	429	53	44						
Tuna Ö	787	665	84,5	13	13	652	97	46	35	34	233	28	36						
Tuna Matfors	1 030	793	77,0	14	14	779	80	54	30	26	425	52	37						
Attmar	1 370	1 097	80,1	20	18	1 077	201	46	60	32	405	54	55						
Njurunda S	1 795	1 493	83,2	19	19	1 474	198	88	51	45	566	94	101						
Njurunda-Nolby	1 221	916	75,0	23	21	893	136	46	33	42	429	78	70						

Valkrets 26 Västernorrlands län

Riksdagsvalet 2006 kommun- och valdistriktvis

Valkrets Kommun	Antal röst- berät- tigade	Antal	Röstande		Giltiga valsedlars fördelning efter partier							öv r								
			% av röst- berät- tigade	Med ogiltiga valsedlar	Med giltiga valsedlar	m	c	fp	kd	mp	s		v							
Valdistrikt				Totalt	Varav															
Njurunda-Nyland	1 557	1 287	82,7	25	25	1 262	350	111	69	70	56	472	57							
Njurunda-Svartvik	718	589	82,0	6	6	583	78	35	50	22	17	308	29							
Njurunda-Kyrkmon	1 659	1 415	85,3	16	15	1 399	303	112	118	65	53	580	62							
Njurunda-Essvik-Kvissleby	1 702	1 353	79,5	23	23	1 330	220	66	78	57	39	683	75							
Njurunda N	1 557	1 207	77,5	14	12	1 193	217	37	79	46	30	626	77							
Indal	1 434	1 106	77,1	25	25	1 081	172	205	66	44	37	400	89							
Liden-Holm	1 111	619	55,7	6	5	613	104	125	20	20	18	260	33							
<b>Hela kommunen</b>	<b>73 576</b>	<b>60 180</b>	<b>81,8</b>	<b>1 008</b>	<b>978</b>	<b>59 172</b>	<b>12 436</b>	<b>4 871</b>	<b>4 300</b>	<b>3 002</b>	<b>2 639</b>	<b>24 921</b>	<b>3 927</b>	<b>3 076</b>						
Därav i vallokal ej räknade förtidsröster		1 991		43	42	1 948	440	200	139	104	128	667	134	136						
<b>2262 Timrå</b>																				
Timrå-Bergeforsen	1 463	1 236	84,5	21	21	1 215	174	105	59	52	26	662	65							
Timrå-Sörberge	1 857	1 546	83,3	19	19	1 527	170	87	83	86	40	873	120							
Timrå-Böle	1 626	1 269	78,0	26	26	1 243	144	56	58	37	40	709	115							
Timrå-Nyvivsta	1 250	1 003	80,2	18	17	985	102	62	52	64	23	558	74							
Timrå-Vivsta	1 983	1 486	74,9	15	13	1 471	132	75	47	49	19	904	167							
Timrå-Timrådalen	1 596	1 318	82,6	26	25	1 292	195	95	73	50	34	691	72							
Timrå-Ljustorp	809	642	79,4	12	12	630	62	147	21	33	8	260	46							
Timrå-Söråker	1 483	1 156	78,0	16	16	1 140	166	121	48	52	50	543	93							
Timrå-Ala	921	711	77,2	16	15	695	109	106	30	32	34	308	42							
Timrå-Tynderö	596	511	85,7	12	12	499	97	80	19	18	16	205	29							
<b>Hela kommunen</b>	<b>13 584</b>	<b>10 992</b>	<b>80,9</b>	<b>181</b>	<b>176</b>	<b>10 811</b>	<b>1 365</b>	<b>937</b>	<b>497</b>	<b>475</b>	<b>303</b>	<b>5 772</b>	<b>835</b>	<b>627</b>						
Därav i vallokal ej räknade förtidsröster		114		0	0	114	14	3	7	2	13	59	12	4						
<b>2260 Ånge</b>																				
Ånge	987	794	80,4	11	11	783	117	58	36	37	26	390	74							
Ånge centrum	1 407	1 082	76,9	10	10	1 072	122	62	39	36	24	640	84							
Alby	430	356	82,8	2	2	354	48	25	6	17	11	195	32							
Hallsta	484	385	79,5	8	8	377	64	55	15	16	15	158	31							
Borgsjö-Erikslund	675	519	76,9	13	13	506	93	94	10	22	16	200	40							
Östavall-Byberget-Överturingen	801	595	74,3	15	11	580	72	69	21	29	9	275	68							
Ljungaverk	819	604	73,7	7	7	597	55	53	15	24	13	333	67							
Frånsta	1 555	1 202	77,3	23	23	1 179	197	166	40	78	27	534	83							
Torpshammar	810	607	74,9	19	15	588	85	109	16	42	11	250	45							
Munkbysjön-Naggen	413	307	74,3	11	11	296	20	84	12	19	8	120	18							

## Valkrets 26 Västernorrlands län

## Riksdagsvalet 2006 kommun- och valdistriktvis

## Tabell 6 (forts.)

Valkrets Kommun Valdistrikt	Antal röst- berät- tigade	Antal	Röstande		Giltiga valsedlars fördelning efter partier									
			% av röst- berät- tigade	Med ogiltiga valsedlar	Med giltiga valsedlar	m	c	fp	kd	mp	s	v	övr	
		6 579	78,5	124	116	6 455	901	784	220	324	170	3 135	551	370
<b>Hela kommunen</b>	<b>8 381</b>	<b>6 579</b>	<b>78,5</b>	<b>124</b>	<b>116</b>	<b>6 455</b>	<b>901</b>	<b>784</b>	<b>220</b>	<b>324</b>	<b>170</b>	<b>3 135</b>	<b>551</b>	<b>370</b>
Därav i vallokal ej räknade förtidsröster		128		5	5	123	28	9	10	4	10	40	9	13
<b>2284 Örnsköldsvik</b>														
Örnsköldsvik 1	1 212	951	78,5	20	20	931	260	92	71	74	25	354	40	15
Örnsköldsvik 2	1 193	956	80,1	18	18	938	153	71	50	75	19	481	51	38
Örnsköldsvik 3	1 111	888	79,9	20	20	868	162	79	56	72	33	408	27	31
Örnsköldsvik 5	1 020	783	76,8	15	14	768	153	66	51	63	29	356	21	29
Örnsköldsvik 6	1 059	871	82,2	12	12	859	174	71	55	95	21	377	27	39
Örnsköldsvik 7	1 317	1 027	78,0	18	17	1 009	163	90	71	90	32	473	43	47
Örnsköldsvik 8	1 086	780	71,8	6	5	774	103	71	32	58	19	406	45	40
Arnäs-Arnäsvall	948	778	82,1	16	16	762	126	188	28	43	34	290	23	30
Arnäs-Bonäset	1 311	1 179	89,9	21	21	1 158	229	114	74	104	34	523	40	40
Arnäs-Högländ 1	1 021	888	87,0	12	12	876	157	93	52	57	30	430	28	29
Arnäs-Järved	989	832	84,1	10	10	822	166	60	54	66	34	394	32	16
Arnäs-Högländ 2	784	694	88,5	16	16	678	116	82	26	77	28	316	12	21
Arnäs-Ovansjö	820	701	85,5	15	15	686	111	164	32	48	18	272	20	21
Anundsjö-Mellansel	941	780	82,9	9	9	771	69	117	22	71	18	415	32	27
Anundsjö-Bredbyn-Sörflärke	1 688	1 361	80,6	25	25	1 336	123	329	36	133	17	634	40	24
Anundsjö-Norrflärke-Solberg	696	567	81,5	4	4	563	38	174	9	46	6	274	7	9
Skorped	513	430	83,8	2	2	428	32	106	8	51	6	189	19	17
Sidensjö	980	830	84,7	20	20	810	78	174	21	63	25	393	42	14
Nättra-Bjåsta	1 465	1 176	80,3	8	8	1 168	138	86	38	62	14	747	54	29
Nättra-Landsbygd	1 413	1 175	83,2	12	12	1 163	125	200	29	76	40	601	50	42
Nättra-Köpmansholmen	1 315	1 102	83,8	14	14	1 088	131	65	42	49	37	651	76	37
Sjålevad-Billsta	521	438	84,1	14	14	424	42	73	16	64	7	198	16	8
Sjålevad-Domsjö 1	929	811	87,3	13	13	798	113	39	39	50	25	472	35	25
Sjålevad-Domsjö 2	1 293	1 078	83,4	10	10	1 068	174	91	51	71	34	548	62	37
Sjålevad-Gene	1 215	946	77,9	20	20	926	105	58	37	55	29	553	45	44
Sjålevad-Hafsta	694	558	80,4	8	8	550	85	49	20	115	13	237	15	16
Sjålevad-Hörnätt	1 409	1 209	85,8	14	14	1 195	201	85	42	57	37	685	56	32
Sjålevad-Kroksta	1 183	1 037	87,7	17	17	1 020	145	112	63	84	28	527	32	29
Sj-vad-Norrflungänger	1 022	790	77,3	14	13	776	80	55	20	54	30	465	39	33
Sjålevad-Prästbordet	1 413	1 122	79,4	17	17	1 105	196	129	53	145	45	453	52	32
Sjålevad-Sund	1 802	1 498	83,1	23	22	1 475	215	130	50	127	32	816	63	42
Sjålevad-Gullänget	1 320	1 098	83,2	25	23	1 073	119	127	39	103	39	562	36	48
Sjålevad-Översjöla	1 543	1 354	87,8	17	17	1 337	244	142	80	139	38	626	40	28

Valkrets 26 Västernorrlands län

Riksdagsvalet 2006 kommun- och valdistriktvis

Valkrets Kommun	Valdistrikt	Antal röst- berät- tigade	Röstande			Giltiga valsedlars fördelning efter partier										
			Antal	% av röst- berät- tigade	Med ogiltiga valsedlar	Med giltiga val- sedlar	m	c	fp	kd	mp	s	v	övr		
Mo		974	796	81,7	17	17	779	100	162	26	103	24	302	27	35	27
Grundsunda S		515	442	85,8	11	11	431	97	90	29	33	8	145	11	11	18
Grundsunda N		1 167	966	82,8	25	25	941	123	156	46	62	24	452	42	42	36
Grundsunda-Husum		837	625	74,7	21	21	604	83	52	26	51	10	325	31	31	26
Gideå		941	757	80,4	14	14	743	108	234	20	33	9	296	25	25	18
Björna S		632	503	79,6	13	13	490	48	86	9	28	5	281	23	23	10
Björna N		638	517	81,0	10	10	507	47	97	17	70	5	247	11	11	13
Trehörningsjö		420	343	81,7	7	7	336	45	93	9	32	9	119	16	16	13
<b>Hela kommunen</b>		<b>43 350</b>	<b>35 914</b>	<b>82,8</b>	<b>609</b>	<b>602</b>	<b>35 305</b>	<b>5 255</b>	<b>4 581</b>	<b>1 567</b>	<b>2 966</b>	<b>998</b>	<b>17 368</b>	<b>1 429</b>	<b>1 429</b>	<b>1 141</b>
Därav i vallokal ej räknade förtidsröster			277		6	6	271	78	29	18	17	28	75	15	15	11
<b>Hela valkretsen</b>		<b>191 282</b>	<b>155 960</b>	<b>81,5</b>	<b>2 543</b>	<b>2 479</b>	<b>153 417</b>	<b>26 319</b>	<b>16 197</b>	<b>8 288</b>	<b>8 674</b>	<b>5 871</b>	<b>70 515</b>	<b>10 229</b>	<b>10 229</b>	<b>7 324</b>
Därav i vallokal ej räknade förtidsröster			3 071		69	67	3 002	672	277	200	146	249	1 026	238	238	194

Valkrets 27 Jämtlands län

Riksdagsvalet 2006 kommun- och valdistriktvis

Tabell 6 (forts.)

Valkrets Kommun Valdistrikt	Antal röst- berät- tigade	Antal	Röstande			Med giltiga val- sedlar	Giltiga valsedlars fördelning efter partier												
			% av röst- berät- tigade	Med ogiltiga valsedlar	Varav		m	c	fp	kd	mp	s	v	övr					
			Totalt	blanka															
<b>27 Jämtlands län</b>																			
<b>2326 Berg</b>																			
Svenstavik	1 272	956	75,2	15	13	941	144	202	23	33	39	372	81	47					
Vigge	558	413	74,0	7	7	406	71	148	6	12	18	93	39	19					
Hackås	928	733	79,0	20	19	713	115	156	16	40	29	278	54	25					
Myrviken	944	708	75,0	12	12	696	95	217	10	30	32	204	58	50					
Kyrkbygden	503	393	78,1	5	5	388	51	121	17	34	19	102	26	18					
Storsjö	256	182	71,1	2	2	180	35	25	6	5	8	76	16	9					
Asarna	580	446	76,9	9	9	437	101	74	8	11	17	183	19	24					
Klövsjö	399	309	77,4	12	12	297	57	91	7	8	9	94	17	14					
Rätan	575	409	71,1	10	9	399	55	55	2	14	11	212	33	17					
<b>Hela kommunen</b>	<b>6 015</b>	<b>4 640</b>	<b>77,1</b>	<b>96</b>	<b>91</b>	<b>4 544</b>	<b>745</b>	<b>1 104</b>	<b>99</b>	<b>189</b>	<b>197</b>	<b>1 631</b>	<b>349</b>	<b>230</b>					
Därav i vallokal ej räknade förtidsröster		91		4	3	87	21	15	4	2	15	17	6	7					
<b>2305 Bräcke</b>																			
Bräcke 1	1 182	784	66,3	12	11	772	108	57	18	18	25	464	65	17					
Bräcke 2	662	510	77,0	4	4	506	75	91	17	9	16	240	40	18					
Sörbygden	293	223	76,1	4	4	219	23	20	8	4	2	109	48	5					
Kälalme	984	750	76,2	18	18	732	86	137	11	18	10	346	90	34					
Sundsjö	663	534	80,5	7	7	527	93	116	22	16	28	204	28	20					
Pilgrimstad	339	259	76,4	8	8	251	32	22	11	9	10	135	20	12					
Gällö	1 101	844	76,7	28	28	816	160	128	27	12	25	353	70	41					
Bodsjö	339	253	74,6	4	3	249	24	41	7	7	10	114	38	8					
<b>Hela kommunen</b>	<b>5 563</b>	<b>4 314</b>	<b>77,5</b>	<b>90</b>	<b>88</b>	<b>4 224</b>	<b>632</b>	<b>629</b>	<b>128</b>	<b>95</b>	<b>134</b>	<b>2 034</b>	<b>410</b>	<b>162</b>					
Därav i vallokal ej räknade förtidsröster		157		5	5	152	31	17	7	2	8	69	11	7					
<b>2361 Härjedalen</b>																			
Sveg V	1 229	920	74,9	14	14	906	139	53	60	51	20	436	90	57					
Sveg Ö	838	660	78,8	16	16	644	92	36	35	19	10	351	66	35					
Sveg yttre	962	778	80,9	15	13	763	107	92	37	35	20	354	70	48					
Glöte	332	249	75,0	2	2	247	53	28	9	32	3	86	27	9					
Älvros-Ångersjö	372	297	79,8	2	2	295	39	29	8	3	6	179	15	16					
Vemdalen	692	576	83,2	10	10	566	111	111	15	16	12	251	37	13					
Hede	1 308	972	74,3	11	11	961	138	175	63	35	22	411	67	50					

## Valkrets 27 Jämtlands län

## Riksdagsvalet 2006 kommun- och valdistriktvis

## Tabell 6 (forts.)

Valkrets Kommun Valdistrikt	Antal röst- berät- tigade	Antal	Röstande			Giltiga valsedlars fördelning efter partier									
			% av röst- berät- tigade	Med ogiltiga valsedlar	Totalt	Varav	m	c	fp	kd	mp	s	v	övr	
Funäsdalen	1 539	1 130	73,4	28	27	292	181	45	26	36	413	59	50		
Ytterhogdal-Överhogdal	804	598	74,4	22	22	84	73	18	12	5	289	63	32		
Lillhärdal	622	476	76,5	11	11	49	60	19	14	9	240	44	30		
<b>Hela kommunen</b>	<b>8 698</b>	<b>6 746</b>	<b>77,6</b>	<b>133</b>	<b>130</b>	<b>1 137</b>	<b>852</b>	<b>312</b>	<b>251</b>	<b>153</b>	<b>3 023</b>	<b>542</b>	<b>343</b>		
Därav i vallokal ej räknade förtidsröster		90		2	2	33	14	3	8	10	13	4	3		
<b>2309 Krokrom</b>															
Krokrom	1 722	1 317	76,5	30	29	130	187	46	35	61	639	113	76		
Kyrkbygden	429	357	83,2	3	3	57	118	8	13	22	95	19	22		
Dvärsätt	615	469	76,3	12	12	67	83	12	16	34	192	26	27		
Nälden	1 356	1 023	75,4	28	28	199	165	44	34	44	402	69	38		
Aspås	625	502	80,3	12	12	87	108	10	21	29	174	38	23		
As	1 854	1 434	77,3	32	32	270	280	71	54	136	473	77	41		
Föllinge-Laxsjö-Hotagen	1 517	1 032	68,0	26	26	152	254	20	64	37	361	91	27		
Offerdalsbygden	1 629	1 206	74,0	21	21	144	364	36	64	37	419	67	54		
Alsenbygden	962	744	77,3	11	11	106	198	17	23	24	281	51	33		
<b>Hela kommunen</b>	<b>10 709</b>	<b>8 573</b>	<b>80,1</b>	<b>186</b>	<b>185</b>	<b>1 319</b>	<b>1 832</b>	<b>294</b>	<b>340</b>	<b>469</b>	<b>3 169</b>	<b>603</b>	<b>361</b>		
Därav i vallokal ej räknade förtidsröster		489		11	11	107	75	30	16	45	133	52	20		
<b>2303 Ragunda</b>															
Dövikén	547	398	72,8	16	16	37	96	9	17	12	165	38	8		
Hammarén	1 703	1 243	73,0	32	32	151	227	31	29	29	544	128	72		
Fors	1 103	811	73,5	21	21	98	113	25	26	25	376	99	28		
Borgvattnet	196	154	78,6	3	3	18	34	0	3	2	74	13	7		
Stugubyn	1 101	887	80,6	18	18	113	140	25	19	25	407	109	31		
<b>Hela kommunen</b>	<b>4 650</b>	<b>3 582</b>	<b>77,0</b>	<b>91</b>	<b>91</b>	<b>432</b>	<b>625</b>	<b>92</b>	<b>99</b>	<b>99</b>	<b>1 597</b>	<b>396</b>	<b>151</b>		
Därav i vallokal ej räknade förtidsröster		89		1	1	15	15	2	5	6	31	9	5		
<b>2313 Strömsund</b>															
Östra Bredgård	1 261	986	78,2	18	17	127	68	47	21	25	498	127	55		
Strömsund	1 089	850	78,1	12	12	120	72	38	28	14	434	94	38		
Västra Bredgård	1 157	962	83,1	20	19	104	96	24	19	19	529	113	38		
Näsvisken	673	574	85,3	9	9	71	75	16	24	18	262	67	32		
Alanäs	330	248	75,2	2	2	30	31	3	10	1	135	25	11		

## Valkrets 27 Jämtlands län

## Riksdagsvalet 2006 kommun- och valdistriktvis

## Tabell 6 (forts.)

Valkrets Kommun	Antal röst- berät- tigade	Antal	Röstande		Giltiga valsedlars fördelning efter partier									
			% av röst- berät- tigade	Med ogiltiga valsedlar	Med giltiga valsedlar	m	c	fp	kd	mp	s	v	övr	
Hammerdal	1 551	1 176	75,8	19	19	1 157	128	264	24	24	28	517	109	63
Ede	508	385	75,8	2	2	383	80	105	13	12	14	123	27	9
Gäddede	827	592	71,6	11	10	581	134	63	17	17	17	250	59	24
Backe	805	647	80,4	13	13	634	93	98	14	32	10	294	51	42
Rossön	502	389	77,5	10	10	379	45	71	9	11	9	196	30	8
Höting	847	682	80,5	13	13	669	92	89	9	21	7	353	72	26
Kyrktåsjö-Norråker	685	545	79,6	10	10	535	56	114	5	14	10	267	44	25
<b>Hela kommunen</b>	<b>10 235</b>	<b>8 214</b>	<b>80,3</b>	<b>148</b>	<b>144</b>	<b>8 066</b>	<b>1 123</b>	<b>1 165</b>	<b>221</b>	<b>237</b>	<b>180</b>	<b>3 933</b>	<b>829</b>	<b>378</b>
Därav i vallokal ej räknade förtidsröster		178		9	8	169	43	19	2	4	8	75	11	7
<b>2321 Åre</b>														
Duved	722	546	75,6	11	11	535	125	75	35	12	36	181	44	27
Storlien	247	171	69,2	6	6	165	30	23	8	9	8	72	12	3
Åre	1 586	1 167	73,6	25	25	1 142	452	195	74	37	109	196	46	33
Mattmar	438	358	81,7	6	6	352	61	129	12	12	14	81	23	20
Mörsil	800	619	77,4	12	12	607	98	88	15	23	21	290	45	27
Kall	493	373	75,7	10	10	363	64	73	8	19	14	152	21	12
Järpen	1 376	1 043	75,8	29	29	1 014	182	121	37	43	49	456	84	42
Undersåker	992	806	81,3	21	21	785	154	155	23	81	88	207	50	27
Hallen	693	532	76,8	16	16	516	104	171	18	33	28	126	17	19
Marby	317	218	68,8	7	7	211	34	57	7	13	3	61	16	20
<b>Hela kommunen</b>	<b>7 664</b>	<b>6 101</b>	<b>79,6</b>	<b>149</b>	<b>149</b>	<b>5 952</b>	<b>1 380</b>	<b>1 117</b>	<b>257</b>	<b>298</b>	<b>402</b>	<b>1 883</b>	<b>376</b>	<b>239</b>
Därav i vallokal ej räknade förtidsröster		268		6	6	262	76	30	20	16	32	61	18	9
<b>2380 Östersund</b>														
Östersund 1	1 399	1 013	72,4	17	17	996	243	121	71	35	72	325	83	46
Östersund 2	1 079	834	77,3	20	19	814	259	115	52	25	58	209	59	37
Östersund 3	1 412	1 074	76,1	25	25	1 049	283	145	56	39	80	306	93	47
Östersund 4	1 283	984	76,7	31	31	953	216	123	57	45	63	337	76	36
Östersund 5	1 242	973	78,3	29	29	944	180	121	43	44	65	373	77	41
Östersund 6	1 105	857	77,6	30	30	827	181	109	42	24	77	281	77	36
Östersund 7	1 206	1 013	84,0	17	17	996	171	126	45	28	60	435	81	50
Östersund 8	1 179	978	83,0	19	19	959	246	147	48	37	65	297	66	23
Östersund 9	1 132	897	79,2	11	11	886	243	122	76	36	77	250	57	25
Östersund 10	1 376	1 161	84,4	28	28	1 133	167	151	56	30	57	522	111	39



## Valkrets 27 Jämtlands län

## Riksdagsvalet 2006 kommun- och valdistriktvis

## Tabell 6 (forts.)

Valkrets Kommun Valdistrikt	Antal röst- berät- tigade	Antal	Röstande		Med giltiga röst- berät- tigade		m	c	fp	kd	mp	s	v	övr
			% av röst- berät- tigade	Med ogiltiga valsedlar	Totalt	Varav blanka								
Östersund 11	1 149	869	75,6	23	23	846	87	78	39	29	48	427	94	44
Östersund 12 och 15	1 685	1 369	81,2	30	29	1 339	164	189	49	56	61	654	104	62
Östersund 13	1 228	983	80,0	23	23	960	177	110	54	29	79	373	94	44
Östersund 14	1 202	940	78,2	22	22	918	169	116	51	32	69	361	84	36
Östersund 16	1 005	811	80,7	7	7	804	110	99	44	29	43	375	65	39
Östersund 17	975	853	87,5	6	6	847	235	126	62	29	53	286	40	16
Östersund 18	1 229	1 036	84,3	20	20	1 016	166	140	70	39	62	414	81	44
Östersund 19	942	843	89,5	26	26	817	194	117	42	33	41	336	34	20
Östersund 20	721	539	74,8	14	14	525	61	47	15	23	19	277	55	28
Frösö 1 och 2	1 959	1 538	78,5	34	34	1 504	290	193	62	64	124	595	126	50
Frösö 3	1 069	867	81,1	15	15	852	219	134	71	31	60	257	55	25
Frösö 4	1 238	989	79,9	16	16	973	221	172	67	52	83	279	74	25
Frösö 5	1 351	1 121	83,0	21	21	1 100	234	168	57	50	80	389	87	35
Frösö 6	1 007	858	85,2	12	12	846	195	157	41	54	51	271	50	27
Frösö 7	1 416	1 170	82,6	34	33	1 136	251	175	68	52	106	362	93	29
Sunne	970	808	83,3	17	17	791	136	262	25	27	43	207	56	35
Näs	628	483	76,9	13	13	470	74	117	17	15	16	167	44	20
Angsta-Rosshol-Tand	969	757	78,1	24	24	733	124	171	22	22	29	267	54	44
Mariby och Böle	888	753	84,8	13	12	740	158	200	43	32	39	201	39	28
Brunflo 1	1 131	931	82,3	19	19	912	119	123	39	40	42	440	75	34
Brunflo 3	1 721	1 361	79,1	28	27	1 333	197	195	46	35	49	616	128	67
Brunflo 2	1 094	846	77,3	22	22	824	117	167	31	34	28	355	57	35
Torvalla nedre	1 783	1 430	80,2	41	41	1 389	171	134	56	44	76	706	150	52
Torvalla övre	1 849	1 357	73,4	33	33	1 324	161	105	63	43	78	644	169	61
Torvalla-Ope	1 537	1 198	77,9	23	21	1 175	202	170	47	55	61	484	105	51
Lit 1	871	669	76,8	12	11	657	88	178	19	16	31	268	38	19
Lit 2	1 454	1 189	81,8	17	17	1 172	207	378	28	60	37	357	72	33
Häggenås	870	697	80,1	17	17	680	95	222	17	23	28	222	42	31
<b>Hela kommunen</b>	<b>46 354</b>	<b>37 558</b>	<b>81,0</b>	<b>817</b>	<b>809</b>	<b>36 741</b>	<b>6 985</b>	<b>5 787</b>	<b>1 823</b>	<b>1 405</b>	<b>2 273</b>	<b>14 052</b>	<b>2 979</b>	<b>1 437</b>
Därav i vallokal ej räknade förtidsröster		509		8	8	501	144	64	32	14	63	127	34	23
<b>Hela valkretsen</b>		<b>79 728</b>	<b>79,8</b>	<b>1 710</b>	<b>1 687</b>	<b>78 018</b>	<b>13 753</b>	<b>13 111</b>	<b>3 226</b>	<b>2 914</b>	<b>3 907</b>	<b>31 322</b>	<b>6 484</b>	<b>3 301</b>
<b>Samtliga röster</b>		<b>1 871</b>		<b>46</b>	<b>44</b>	<b>1 825</b>	<b>470</b>	<b>249</b>	<b>100</b>	<b>67</b>	<b>187</b>	<b>526</b>	<b>145</b>	<b>81</b>
Därav i vallokal ej räknade förtidsröster														

Valkrets 28 Västerbottens län

Riksdagsvalet 2006 kommun- och valdistriktvis

Tabell 6 (forts.)

Valkrets Kommun Valdistrikt	Antal röst- berät- tigade	Antal	Röstande		Giltiga valsedlars fördelning efter partier										
			% av röst- berät- tigade	Med ogiltiga valsedlar	Med giltiga valsedlar	m	c	fp	kd	mp	s	v	övr		
<b>28 Västerbottens län</b>															
<b>2403 Bjurholm</b>															
Bjurholm	1 996	1 555	77,9	17	17	1 538	299	307	149	130	33	547	49	24	
<b>Hela kommunen</b> Därav i vallokal ej räknade förtidsröster	<b>1 996</b>	<b>1 587</b>	<b>79,5</b>	<b>17</b>	<b>17</b>	<b>1 570</b>	<b>301</b>	<b>314</b>	<b>152</b>	<b>132</b>	<b>35</b>	<b>560</b>	<b>51</b>	<b>25</b>	
		32		0	0	32	2	7	3	2	2	13	2	1	
<b>2425 Dorotea</b>															
Dorotea	1 992	1 487	74,6	42	40	1 445	111	170	127	46	15	820	124	32	
Risbäck	479	330	68,9	1	1	329	41	52	28	11	0	159	33	5	
<b>Hela kommunen</b> Därav i vallokal ej räknade förtidsröster	<b>2 471</b>	<b>1 901</b>	<b>76,9</b>	<b>47</b>	<b>45</b>	<b>1 854</b>	<b>162</b>	<b>231</b>	<b>160</b>	<b>60</b>	<b>19</b>	<b>1 012</b>	<b>167</b>	<b>43</b>	
		84		4	4	80	10	9	5	3	4	33	10	6	
<b>2481 Lycksele</b>															
Lycksele	1 708	1 250	73,2	22	21	1 228	161	66	98	123	37	610	85	48	
Södermalm	1 327	1 034	77,9	18	18	1 016	115	79	51	81	30	530	75	55	
Normalm	1 702	1 426	83,8	22	22	1 404	166	98	73	127	51	726	116	47	
Villaryd	1 697	1 336	78,7	18	18	1 318	155	94	70	113	40	700	97	49	
Forsdala	1 278	1 070	83,7	6	6	1 064	149	105	51	84	29	538	77	31	
Kattisavan	545	424	77,8	5	5	419	55	56	17	53	7	196	22	13	
Knafven	805	582	72,3	10	9	572	62	106	31	69	4	256	28	16	
Björksele	860	638	74,2	11	9	627	63	59	70	62	7	298	56	12	
<b>Hela kommunen</b> Därav i vallokal ej räknade förtidsröster	<b>9 922</b>	<b>7 908</b>	<b>79,7</b>	<b>114</b>	<b>110</b>	<b>7 794</b>	<b>952</b>	<b>678</b>	<b>476</b>	<b>727</b>	<b>210</b>	<b>3 906</b>	<b>568</b>	<b>277</b>	
		148		2	2	146	26	15	15	15	5	52	12	6	
<b>2418 Malå</b>															
Malå 1	1 317	1 000	75,9	18	18	982	105	95	64	60	18	530	90	20	
Malå 2	1 348	1 028	76,3	12	12	1 016	95	81	56	47	10	563	135	29	
<b>Hela kommunen</b> Därav i vallokal ej räknade förtidsröster	<b>2 665</b>	<b>2 163</b>	<b>81,2</b>	<b>33</b>	<b>33</b>	<b>2 130</b>	<b>222</b>	<b>189</b>	<b>134</b>	<b>113</b>	<b>30</b>	<b>1 155</b>	<b>234</b>	<b>53</b>	
		135		3	3	132	22	13	14	6	2	62	9	4	

Valkrets 28 Västerbottens län

Riksdagsvalet 2006 kommun- och valdistriktsvis

Tabell 6 (forts.)

Valkrets Kommun Valdistrikt	Antal röst- berät- tigade	Antal	Röstande		Giltiga valsedlars fördelning efter partier							öv r		
			% av röst- berät- tigade	Med ogiltiga valsedlar	Med giltiga val- sedlar	m	c	fp	kd	mp	s		v	
<b>2401 Nordmaling</b>														
Gräsmyr	769	623	81,0	8	7	615	84	164	62	37	14	201	34	19
Häknäs	476	397	83,4	5	5	392	65	49	24	16	10	194	25	9
Levar	851	659	77,4	15	15	644	83	86	89	27	22	274	44	19
Lögdeå	952	765	80,4	10	10	755	87	175	46	61	17	310	41	18
Norrfors	561	454	80,9	7	7	447	40	105	35	55	6	163	29	14
Rundvik	675	535	79,3	2	1	533	34	29	11	24	7	390	23	15
Vallen	1 534	1 183	77,1	23	22	1 160	145	117	113	76	33	562	77	37
<b>Hela kommunen</b>	<b>5 818</b>	<b>4 741</b>	<b>81,5</b>	<b>72</b>	<b>69</b>	<b>4 669</b>	<b>553</b>	<b>736</b>	<b>386</b>	<b>302</b>	<b>116</b>	<b>2 157</b>	<b>283</b>	<b>136</b>
Därav i vallokal ej räknade förtidsröster		125		2	2	123	15	11	6	6	7	63	10	5
<b>2417 Norsjö</b>														
Bastuträsk	687	522	76,0	9	9	513	28	99	34	35	10	250	41	16
Norsjö	2 246	1 715	76,4	22	22	1 693	124	251	68	153	21	849	172	55
Norsjövallen	600	474	79,0	14	11	460	42	61	22	54	7	219	45	10
<b>Hela kommunen</b>	<b>3 533</b>	<b>2 788</b>	<b>78,9</b>	<b>46</b>	<b>43</b>	<b>2 742</b>	<b>201</b>	<b>421</b>	<b>125</b>	<b>249</b>	<b>45</b>	<b>1 354</b>	<b>264</b>	<b>83</b>
Därav i vallokal ej räknade förtidsröster		77		1	1	76	7	10	1	7	7	36	6	2
<b>2409 Robertsfors</b>														
Bygdeå	1 466	1 246	85,0	16	14	1 230	130	368	37	74	54	455	79	33
Överklinten	642	529	82,4	12	11	517	54	186	18	29	8	177	31	14
Robertsfors	1 923	1 543	80,2	23	22	1 520	136	212	63	99	50	807	105	48
Nysättra-Ånåset	1 400	1 082	77,3	20	20	1 062	105	457	47	69	18	288	50	28
<b>Hela kommunen</b>	<b>5 431</b>	<b>4 483</b>	<b>82,5</b>	<b>71</b>	<b>67</b>	<b>4 412</b>	<b>436</b>	<b>1 240</b>	<b>172</b>	<b>281</b>	<b>137</b>	<b>1 746</b>	<b>273</b>	<b>127</b>
Därav i vallokal ej räknade förtidsröster		83		0	0	83	11	17	7	10	7	19	8	4
<b>2482 Skellefteå</b>														
Skellefteå C	1 056	819	77,6	13	12	806	154	66	65	69	43	328	62	19
Nordanå	1 213	959	79,1	9	8	950	193	54	100	70	37	426	53	17
Norrböle V	1 614	1 269	78,6	19	19	1 250	169	96	112	64	75	580	117	37
Norrböle Ö	1 112	947	85,2	31	29	916	128	55	69	58	51	441	82	32
Åivsbacka	1 449	1 164	80,3	27	26	1 137	177	85	103	71	86	499	78	38
Getberget-Åivsbacka Ö	1 848	1 575	85,2	32	32	1 543	178	105	98	93	97	776	143	53
Alhem-Norrbacka	1 717	1 408	82,0	27	27	1 381	186	90	101	70	58	699	119	58

## Valkrets 28 Västerbottens län

## Riksdagsvalet 2006 kommun- och valdistriktsvis

## Tabell 6 (forts.)

Valkrets Kommun Valdistrikt	Antal röst- berät- tigade	Antal	Röstande		Med giltiga valseدلar		Giltiga valseدلars fördelning efter partier							
			% av röst- berät- tigade	Med ogiltiga valseدلar	Totalt	Varav blanka	m	c	fp	kd	mp	s	v	övr
Bergsbyn	1 329	1 203	90,5	23	22	1 180	142	97	80	93	66	548	118	36
Morö Backe C-Hedensbyn	1 580	1 294	81,9	22	22	1 272	143	71	81	78	53	688	110	48
Moröhöjden	1 068	868	81,3	14	14	854	54	39	43	34	31	534	85	34
Morö Backe V	985	896	91,0	11	11	885	154	69	86	53	24	423	57	19
Morö Backe Ö	1 202	1 061	88,3	28	27	1 033	127	53	60	52	33	591	85	32
Klemensnäs	1 613	1 362	84,4	15	14	1 347	115	64	77	77	52	798	134	30
Ursviken	1 327	1 181	89,0	18	18	1 163	97	54	39	79	61	683	119	31
Skelleftehamn V	1 390	1 098	79,0	18	18	1 080	88	47	43	43	26	673	126	34
Skelleftehamn Ö	1 390	1 110	79,9	16	16	1 094	111	59	40	60	41	609	144	30
Bureå Norra	1 185	990	83,5	15	15	975	70	76	41	46	41	584	89	28
Hjoggböle	760	650	85,5	14	14	636	47	116	18	69	13	300	49	24
Bureå Södra	963	806	83,7	20	17	786	80	83	61	50	25	388	73	26
Anderstorp C	1 053	739	70,2	13	12	726	54	40	28	28	36	410	80	50
Anderstorp S	1 238	991	80,0	16	16	975	77	33	43	44	49	537	161	31
Degerbyn	1 238	1 074	86,8	16	16	1 058	135	98	87	94	54	479	85	26
Gummark	777	650	83,7	12	12	638	46	174	32	33	14	259	57	23
Medle	839	730	87,0	10	10	720	66	124	42	47	39	330	59	13
Prästbordet	1 323	1 068	80,7	16	15	1 052	141	99	90	89	67	459	80	27
Skrämträsk-Klutmark	877	728	83,0	14	14	714	71	122	41	44	36	321	48	31
Stackgrönan	820	684	83,4	7	7	677	105	74	37	51	37	308	44	21
Sunnanå Västra	1 221	1 081	88,5	9	9	1 072	137	110	75	66	56	528	66	34
Sunnanå Östra	1 342	1 100	82,0	31	31	1 069	105	74	77	56	63	549	115	30
Sjungande Dalen	1 023	730	71,4	17	17	713	63	57	46	47	25	361	84	30
Sörböle	1 218	1 052	86,4	24	21	1 028	130	63	68	64	48	548	83	24
Anderstorp N	1 037	786	75,8	9	9	777	71	36	49	51	44	408	87	31
Stämninggården	1 271	1 148	90,3	11	11	1 137	122	122	96	78	63	557	70	29
Boliden	1 508	1 221	81,0	18	18	1 203	68	126	44	56	21	695	139	54
Ersmark	733	620	84,6	9	9	611	35	57	27	59	15	355	53	10
Kusmark	855	717	83,9	18	18	699	57	142	23	53	20	340	46	18
Kåge C	1 113	951	85,4	8	8	943	100	69	33	72	24	535	82	28
Kåge omland	948	810	85,4	17	17	793	105	77	48	44	22	412	61	24
Byske C - Abyn	1 044	874	83,7	16	13	858	79	70	24	74	19	492	66	34
Byske älvdal	1 094	869	79,4	22	22	847	82	68	30	49	27	491	69	31
Drängsmark-Ostvik	1 315	1 096	83,3	17	17	1 079	109	136	56	67	35	565	76	35
Fällfors	681	557	81,8	11	10	546	37	85	18	35	13	287	57	14
Jörn	1 392	1 049	75,4	16	16	1 033	82	107	46	94	23	537	121	23
Lövånger omland	844	691	81,9	8	8	683	96	201	37	53	35	206	42	13
Lövånger C	960	762	79,4	16	16	746	93	145	54	67	23	255	86	23

## Valkrets 28 Västerbottens län

## Riksdagsvalet 2006 kommun- och valdistriktsvis

## Tabell 6 (forts.)

Valkrets Kommun Valdistrikt	Antal		Röstande		Giltiga valsedlars fördelning efter partier										
	röst-berättigade	Antal	% av röst-berättigade	Med ogiltiga valsedlar	Totalt	Blanka	Varav	m	c	fp	kd	mp	s	v	övr
Burträsk	1 620	1 197	73,9	20	20	20	1 177	130	257	65	40	31	530	86	38
Bygdsjiljum	671	546	81,4	5	5	541	71	171	27	26	19	177	32	18	
Abyn (Burträsk)	1 303	1 019	78,2	14	14	1 005	109	243	57	45	34	418	76	23	
<b>Hela kommunen</b>	<b>56 159</b>	<b>46 790</b>	<b>83,3</b>	<b>809</b>	<b>788</b>	<b>45 981</b>	<b>5 076</b>	<b>4 624</b>	<b>2 750</b>	<b>2 891</b>	<b>1 959</b>	<b>23 134</b>	<b>4 111</b>	<b>1 436</b>	
Därav i vallokal ej räknade förtidsröster		590		17	16	573	87	65	33	36	54	217	57	24	
<b>2422 Sorsele</b>															
Sorsele	1 818	1 320	72,6	24	22	1 296	162	211	49	135	46	541	115	37	
Gargnäs	455	334	73,4	12	12	322	43	83	16	13	1	128	17	21	
<b>Hela kommunen</b>	<b>2 273</b>	<b>1 719</b>	<b>75,6</b>	<b>37</b>	<b>35</b>	<b>1 682</b>	<b>213</b>	<b>301</b>	<b>71</b>	<b>156</b>	<b>48</b>	<b>695</b>	<b>136</b>	<b>62</b>	
Därav i vallokal ej räknade förtidsröster		65		1	1	64	8	7	6	8	1	26	4	4	
<b>2421 Storuman</b>															
Slussfors	492	381	77,4	11	10	370	38	62	17	43	5	139	36	30	
Gunnarn	569	413	72,6	7	7	406	53	50	25	63	6	170	26	13	
Stensele	503	379	75,3	9	9	370	60	54	20	38	7	156	22	13	
Vallnäs	1 264	845	66,9	9	9	836	118	87	38	102	23	381	69	18	
Luspen	1 081	855	79,1	13	13	842	138	55	50	65	25	382	92	35	
Hemavan	553	396	71,6	16	15	380	68	75	36	22	12	120	32	15	
Tämaby	710	520	73,2	10	10	510	103	78	42	36	22	173	38	18	
<b>Hela kommunen</b>	<b>5 172</b>	<b>3 965</b>	<b>76,7</b>	<b>80</b>	<b>78</b>	<b>3 885</b>	<b>608</b>	<b>481</b>	<b>243</b>	<b>386</b>	<b>104</b>	<b>1 590</b>	<b>325</b>	<b>148</b>	
Därav i vallokal ej räknade förtidsröster		176		5	5	171	30	20	15	17	4	69	10	6	
<b>2480 Umeå</b>															
Berghem Norra	973	875	89,9	9	9	866	192	90	94	53	102	220	82	33	
Berghem Södra	2 011	1 662	82,6	24	22	1 638	230	147	134	71	222	561	176	97	
Sandabrånet	1 752	1 454	83,0	21	20	1 433	218	140	128	91	141	539	141	35	
Sandbacka	1 667	1 407	84,4	28	28	1 379	236	134	99	64	140	507	137	62	
Haga Norra	873	713	81,7	7	7	706	104	72	50	32	84	256	81	27	
Haga Södra	1 636	1 296	79,2	17	17	1 279	263	127	107	90	137	393	107	55	
Centrum Västra	2 483	2 085	84,0	29	29	2 056	483	183	160	110	148	743	175	54	
Ytterhiske	1 622	1 269	78,2	15	14	1 254	228	100	94	87	109	470	106	60	
Centrum	1 735	1 324	76,3	18	18	1 306	333	99	100	65	113	430	117	49	
Centrum Östra	1 510	1 252	82,9	18	16	1 234	236	117	117	77	138	363	139	47	

## Valkrets 28 Västerbottens län

## Riksdagsvalet 2006 kommun- och valdistriktsvis

## Tabell 6 (forts.)

Valkrets Kommun Valdistrikt	Antal röst- berät- tigade	Antal	Röstande		Med giltiga giltiga		Giltiga valsedlars fördelning efter partier							
			% av röst- berät- tigade	Med ogiltiga valsedlar	Med giltiga valsedlar	m	c	fp	kd	mp	s	v	övr	
Östernalm	2 170	1 824	84,1	27	26	1 797	359	126	137	100	200	611	178	86
Västerslätt	1 455	1 274	87,6	19	19	1 255	183	134	80	85	67	599	69	38
Ersmark	1 168	1 045	89,5	24	24	1 021	210	161	85	71	68	369	40	27
Östra Ersboda	2 143	1 600	74,7	24	21	1 576	164	106	63	75	203	693	177	95
Västra Ersboda	1 750	1 477	84,4	20	18	1 457	167	93	87	63	139	720	130	58
Mellan Ersboda	1 630	1 300	79,8	21	19	1 279	144	77	47	47	106	634	146	78
Grubbe Södra	1 320	1 100	83,3	12	12	1 088	212	103	80	78	78	428	71	38
Grubbe Norra	1 223	1 036	84,7	21	19	1 015	182	92	73	73	75	385	88	47
Kronoparken	1 317	1 107	84,1	23	23	1 084	186	120	73	72	68	445	72	48
Backen	1 121	876	78,1	9	9	867	155	90	64	42	88	298	85	45
Umedalen	1 738	1 404	80,8	25	24	1 379	182	118	59	98	141	567	137	77
Brännland	1 589	1 350	85,0	14	13	1 336	233	268	78	84	101	434	84	54
Hissjö	954	801	84,0	17	16	784	141	153	27	50	54	294	36	29
Tavelsjö	1 678	1 391	82,9	29	29	1 362	231	325	58	140	75	429	57	47
Östteg	1 578	1 339	84,9	14	13	1 325	331	129	101	124	77	439	67	57
Västteg	1 627	1 344	82,6	23	22	1 321	251	89	80	78	104	570	100	49
Böleå	1 892	1 511	79,9	27	27	1 484	347	142	117	89	81	567	98	43
Böleång Östra	961	846	88,0	21	21	825	189	97	54	45	37	329	40	34
Röbäck	1 749	1 447	82,7	21	20	1 426	266	159	64	73	96	592	118	58
Stöcke	1 638	1 398	85,3	21	21	1 377	260	235	73	90	70	519	85	45
Böleång Västra	1 437	1 245	86,6	13	12	1 232	196	102	80	50	52	646	75	31
Yttersjö	1 254	1 097	87,5	13	13	1 084	189	234	42	67	64	391	66	31
Ålidhem Östra	1 693	1 396	82,5	38	37	1 358	163	128	103	42	240	409	190	83
Innertavle	687	617	89,8	12	12	605	109	103	31	34	34	247	30	17
Tomtebo	2 267	1 866	82,3	30	30	1 836	304	176	163	109	232	621	164	67
Universitetsområdet	1 710	1 437	84,0	23	23	1 414	219	113	128	61	223	407	188	75
Sofiehem	1 338	1 125	84,1	15	15	1 110	187	116	84	67	125	357	117	57
Ålidhem Västra	1 592	1 292	81,2	29	28	1 263	173	100	121	30	218	348	180	93
Ålidhem Södra	1 335	1 062	79,6	17	16	1 045	78	73	67	44	171	356	172	84
Carlshem Västra	1 376	1 182	85,9	17	17	1 165	170	119	111	57	125	413	132	38
Carlshem Östra	1 497	1 282	85,6	20	18	1 262	186	113	75	59	151	445	162	71
Holmsund Östra	1 723	1 484	86,1	18	18	1 466	237	120	88	70	87	722	99	43
Holmsund Västra	1 432	1 084	75,7	13	11	1 071	142	62	57	64	59	561	77	49
Holmsund Södra	1 323	1 134	85,7	22	22	1 112	198	58	92	73	41	549	58	43
Obbola	1 920	1 657	86,3	27	26	1 630	254	139	105	72	53	824	116	67
Hörnefors Östra	1 966	1 652	84,0	12	12	1 640	240	177	67	73	67	868	94	54
Hörnefors Västra	1 311	1 049	80,0	10	10	1 039	123	119	50	55	49	533	76	34
Bullmark	1 025	840	82,0	19	19	821	118	213	43	56	23	299	33	36

Tabell 6 (forts.) Riksdagsvalet 2006 kommun- och valdistriktvis

Valkrets 28 Västerbottens län

Valkrets Kommun	Antal röst- berät- tigade	Antal	Röstande			Giltiga valsedlars fördelning efter partier									
			% av röst- berät- tigade	Med ogiltiga valsedlar	Totalt	Varav blanka	Med giltiga valsedlar	m	c	fp	kd	mp	s	v	övr
Sävar Östra	1 337	1 158	86,6	21	20	1 137	124	181	58	109	89	490	59	27	
Sävar Västra	1 269	1 079	85,0	19	18	1 060	138	189	57	112	52	419	63	30	
Täfteå	943	851	90,2	12	10	839	147	112	51	49	33	381	41	25	
Nydalahöjd	1 448	1 215	83,9	28	28	1 187	205	119	100	41	205	347	100	70	
Mariehem	1 215	1 022	84,1	20	20	1 002	104	85	76	41	112	389	134	61	
Mariehemsgård	942	858	91,1	7	7	851	167	101	97	39	103	241	74	29	
Mariehemshöjd	1 294	1 016	78,5	15	15	1 001	119	77	61	49	127	393	107	68	
Mariedal	1 286	1 154	89,7	14	13	1 140	150	101	98	32	92	538	92	37	
Marieberg	1 097	927	84,5	21	20	906	103	73	62	47	111	377	86	47	
<b>Hela kommunen</b>	<b>84 680</b>	<b>71 798</b>	<b>84,8</b>	<b>1 124</b>	<b>1 085</b>	<b>70 674</b>	<b>11 681</b>	<b>7 429</b>	<b>4 845</b>	<b>3 963</b>	<b>6 416</b>	<b>27 279</b>	<b>6 058</b>	<b>3 003</b>	
Därav i vallokal ej räknade förtidsröster		1 210		21	19	1 189	222	100	95	44	216	314	134	64	
<b>2462 Vilhelmina</b>															
Baksjönsås	1 402	1 124	80,2	19	19	1 105	106	107	69	116	17	560	81	49	
Dikanäs	362	276	76,2	6	6	270	32	44	25	21	6	102	27	13	
Latikberg	470	392	83,4	5	4	387	21	78	23	40	10	159	40	16	
Lövliden	818	658	80,4	7	7	651	58	74	35	71	14	301	73	25	
Nästansjö	383	311	81,2	11	11	300	19	46	17	34	7	129	26	22	
Vilhelmina-Saxnäs	414	282	68,1	9	9	273	38	40	9	25	15	118	21	7	
Skansholm	708	547	77,3	8	8	539	36	75	32	60	10	261	53	12	
Vilhelmina	1 177	919	78,1	21	20	898	81	105	56	79	18	454	75	30	
<b>Hela kommunen</b>	<b>5 734</b>	<b>4 593</b>	<b>80,1</b>	<b>91</b>	<b>88</b>	<b>4 502</b>	<b>402</b>	<b>579</b>	<b>270</b>	<b>450</b>	<b>105</b>	<b>2 117</b>	<b>402</b>	<b>177</b>	
Därav i vallokal ej räknade förtidsröster		84		5	4	79	11	10	4	4	8	33	6	3	
<b>2404 Vindelén</b>															
Vindelens västra	1 368	1 050	76,8	14	14	1 036	182	155	57	74	36	444	48	40	
Vindelens östra	957	740	77,3	14	12	726	98	179	32	71	22	256	38	30	
Hällnäs	1 039	759	73,1	9	9	750	108	146	51	52	6	307	52	28	
Tvärälund	1 157	871	75,3	14	14	857	162	178	57	95	13	309	21	22	
<b>Hela kommunen</b>	<b>4 521</b>	<b>3 534</b>	<b>78,2</b>	<b>54</b>	<b>49</b>	<b>3 480</b>	<b>571</b>	<b>674</b>	<b>204</b>	<b>297</b>	<b>83</b>	<b>1 363</b>	<b>165</b>	<b>123</b>	
Därav i vallokal ej räknade förtidsröster		114		3	0	111	21	16	7	5	6	47	6	3	
<b>2460 Vännäs</b>															
Vännäs S	1 368	1 054	77,0	11	11	1 043	98	146	44	65	32	513	112	33	

Valkrets 28 Västerbottens län

Riksdagsvalet 2006 kommun- och valdistriktsvis

Tabell 6 (forts.)

Valkrets Kommun	Antal röst- berät- tigade	Röstande			Giltiga valsedlars fördelning efter partier									
		Antal	% av röst- berät- tigade	Med ogiltiga valsedlar	Med giltiga val- sedlar	m	c	fp	kd	mp	s	v	övr	
Vännäs V	1 568	1 200	76,5	10	10	144	278	50	72	42	486	102	16	
Östra byaområdet	831	708	85,2	5	5	116	184	32	51	67	180	40	33	
Vännäsby	1 198	993	82,9	13	12	149	159	44	72	34	453	52	17	
Vännäs C	1 381	1 007	72,9	13	13	103	132	48	77	33	466	103	32	
<b>Hela kommunen</b>	<b>6 346</b>	<b>5 101</b>	<b>80,4</b>	<b>57</b>	<b>56</b>	<b>629</b>	<b>920</b>	<b>223</b>	<b>356</b>	<b>215</b>	<b>2 144</b>	<b>418</b>	<b>139</b>	
Därav i vallokal ej räknade förtidsröster		139		5	5	19	21	5	19	7	46	9	8	
<b>2463 Åsele</b>														
Åsele C	1 407	1 111	79,0	19	19	113	134	54	82	14	573	81	41	
Åsele omland	1 194	907	76,0	7	7	82	188	42	49	3	439	58	39	
<b>Hela kommunen</b>	<b>2 601</b>	<b>2 099</b>	<b>80,7</b>	<b>28</b>	<b>28</b>	<b>206</b>	<b>337</b>	<b>99</b>	<b>134</b>	<b>22</b>	<b>1 048</b>	<b>144</b>	<b>81</b>	
Därav i vallokal ej räknade förtidsröster		81		2	2	11	15	3	3	5	36	5	1	
<b>Hela valkretsen</b>														
<b>Samtliga röster</b>	<b>199 322</b>	<b>165 170</b>	<b>82,9</b>	<b>2 680</b>	<b>2 591</b>	<b>22 213</b>	<b>19 154</b>	<b>10 310</b>	<b>10 497</b>	<b>9 544</b>	<b>71 260</b>	<b>13 599</b>	<b>5 913</b>	
Därav i vallokal ej räknade förtidsröster		3 143		71	64	502	336	219	185	335	1 066	288	141	



Valkrets 29 Norrbottens län

Riksdagsvalet 2006 kommun- och valdistriktvis

Tabell 6 (forts.)

Valkrets Kommun Valdistrikt	Antal röst- berät- tigade	Antal	Röstande		Med giltiga val- sedlar	Giltiga valsedlars fördelning efter partier												
			% av röst- berät- tigade	Med ogiltiga valsedlar		Varav	m	c	fp	kd	mp	s	v	övr				
			Totalt	blanka														
<b>29 Norrbottens län</b>																		
<b>2506 Arjeplog</b>																		
Arjeplog	2 539	1 932	76,1	33	33	1 899	197	197	115	90	57	862	277	104				
<b>Hela kommunen</b>	<b>2 539</b>	<b>1 989</b>	<b>78,3</b>	<b>34</b>	<b>34</b>	<b>1 955</b>	<b>202</b>	<b>202</b>	<b>119</b>	<b>93</b>	<b>62</b>	<b>879</b>	<b>283</b>	<b>107</b>				
Därav i vallokal ej räknade förtidsröster		57		1	1	56	5	5	4	3	5	17	6	3				
<b>2505 Arvidsjaur</b>																		
Arvidsjaur 1	838	674	80,4	10	10	664	64	64	17	27	11	362	91	31				
Arvidsjaur 2	1 310	1 012	77,3	20	20	992	61	61	55	12	21	568	113	36				
Glommerstråsk	443	358	80,8	4	4	354	81	81	21	18	8	153	28	19				
Moskosel	493	393	79,7	1	1	392	11	11	7	2	2	277	57	20				
Arvidsjaur 3	1 150	888	77,2	16	15	872	60	60	30	12	16	503	116	34				
Arvidsjaur 4	1 262	1 075	85,2	11	11	1 064	52	52	37	22	13	643	142	47				
<b>Hela kommunen</b>	<b>5 496</b>	<b>4 501</b>	<b>81,9</b>	<b>63</b>	<b>62</b>	<b>4 438</b>	<b>334</b>	<b>465</b>	<b>172</b>	<b>95</b>	<b>76</b>	<b>2 550</b>	<b>553</b>	<b>193</b>				
Därav i vallokal ej räknade förtidsröster		101		1	1	100	5	27	5	2	5	44	6	6				
<b>2582 Boden</b>																		
Sveafältet	1 181	852	72,1	14	13	838	22	22	30	29	34	412	82	81				
Ringvägen	938	717	76,4	10	10	707	18	18	32	24	22	362	78	56				
Stadshuset	1 326	1 038	78,3	4	4	1 034	32	32	47	51	34	551	82	69				
Prästholmen	1 426	1 063	74,5	16	15	1 047	35	35	49	62	31	518	123	83				
Erikslund	1 020	863	84,6	13	13	850	34	34	27	42	20	418	110	72				
Skogså	456	373	81,8	4	4	369	46	46	19	16	8	149	39	40				
Svarbjörnsbyn	1 313	1 100	83,8	16	16	1 084	84	84	37	36	25	517	90	92				
Bredåker	537	460	85,7	9	9	451	50	50	15	22	6	191	33	42				
Heden	930	784	84,3	18	18	766	52	52	24	40	12	353	61	62				
Unbyn	482	423	87,8	4	4	419	39	39	11	21	15	192	28	27				
Vittjärv	497	433	87,1	5	5	428	37	37	22	12	11	184	38	31				
Centralskolan	1 077	785	72,9	3	1	782	26	26	28	39	13	438	53	48				
Torpgården N	959	770	80,3	6	5	764	33	33	41	30	21	399	71	59				
Sanden	1 457	1 204	82,6	14	14	1 190	53	53	61	53	33	586	67	73				
Bodsvedjan	675	561	83,1	5	5	556	27	27	27	18	24	260	49	34				
Fagemäs	843	695	82,4	6	6	689	25	25	33	52	24	327	62	40				
Torpgården S	1 492	1 366	91,6	24	23	1 342	64	64	73	57	27	679	106	74				

## Valkrets 29 Norrbottens län

## Riksdagsvalet 2006 kommun- och valdistriktvis

## Tabell 6 (forts.)

Valkrets Kommun	Antal röst- berät- tigade	Antal	Röstande		Med		Giltiga valsedlars fördelning efter partier							
			% av röst- berät- tigade	Med ogiltiga valsedlar	Totalt	Varav	m	c	fp	kd	mp	s	v	övr
Trångfors	1 066	933	87,5	16	16	917	211	32	43	27	18	453	73	60
Gunnarsbyn	598	511	85,5	6	5	505	59	82	10	10	13	251	51	29
Harads	1 222	923	75,5	10	10	913	101	78	18	73	18	448	106	71
Sävestön	1 239	1 052	84,9	13	13	1 039	199	60	51	51	48	501	85	44
Sävast	1 040	915	88,0	10	9	905	159	41	43	56	38	453	70	45
<b>Hela kommunen</b>	<b>21 774</b>	<b>18 063</b>	<b>83,0</b>	<b>232</b>	<b>224</b>	<b>17 831</b>	<b>3 201</b>	<b>979</b>	<b>756</b>	<b>835</b>	<b>517</b>	<b>8 723</b>	<b>1 576</b>	<b>1 244</b>
Därav i vallokal ej räknade förtidsröster		242		6	6	236	64	9	15	14	22	81	19	12
<b>2523 Gällivare</b>														
Dokkas	413	323	78,2	1	1	322	45	14	8	16	6	146	56	31
Gällivare	1 667	1 177	70,6	13	13	1 164	170	46	41	34	39	572	180	82
Maria	1 154	861	74,6	7	7	854	124	14	22	29	29	460	106	70
Sjöparken	1 615	1 154	71,5	19	17	1 135	100	16	24	33	23	643	233	63
Nattavaaraby	356	218	61,2	3	3	215	31	13	4	10	2	113	24	18
Soutöjärvi	415	319	76,9	5	5	314	28	19	4	4	4	188	44	23
Ullatti	282	190	67,4	0	0	190	15	2	1	4	2	102	57	7
Heden	1 490	1 225	82,2	11	11	1 214	222	34	46	40	68	557	168	79
Hjortronet	1 131	923	81,6	14	14	909	160	21	25	37	20	433	153	60
Hakkas	639	467	73,1	7	7	460	76	37	4	11	5	227	65	35
Niivaara	362	238	65,7	1	1	237	25	5	0	14	6	99	68	20
Välkomma	1 251	948	75,8	7	5	941	51	11	32	22	18	565	180	62
Malmsta	761	617	81,1	6	6	611	52	5	6	11	16	382	114	25
Gunilla	812	615	75,7	2	2	613	37	8	8	14	20	322	147	57
Koskullskulle	941	718	76,3	5	5	713	80	15	12	13	27	356	160	50
Bäcken	756	587	77,6	9	9	578	48	10	5	9	14	317	130	45
Tallbacka	959	816	85,1	8	8	808	73	17	20	16	20	493	139	30
<b>Hela kommunen</b>	<b>15 004</b>	<b>11 540</b>	<b>76,9</b>	<b>120</b>	<b>116</b>	<b>11 420</b>	<b>1 361</b>	<b>298</b>	<b>269</b>	<b>323</b>	<b>329</b>	<b>6 034</b>	<b>2 037</b>	<b>769</b>
Därav i vallokal ej räknade förtidsröster		144		2	2	142	24	11	7	6	10	59	13	12
<b>2583 Haparanda</b>														
Haparanda Norra	1 278	764	59,8	13	12	751	135	79	19	23	24	384	41	46
Nikkala	734	533	72,6	5	5	528	107	76	11	18	2	255	32	27
Seskarö	395	303	76,7	2	2	301	42	20	3	5	9	172	43	7
Haparanda Södra	1 133	681	60,1	9	9	672	121	60	21	37	19	323	51	40
Martelund	1 082	671	62,0	4	4	667	77	80	9	23	11	407	36	24

Valkrets 29 Norrbottens län

Riksdagsvalet 2006 kommun- och valdistriktvis

Tabell 6 (forts.)

Valkrets Kommun	Antal röst- berät- tigade	Antal	Röstande		Giltiga valsedlars fördelning efter partier									
			% av röst- berät- tigade	Med ogiltiga valsedlar	Med giltiga valsedlar	m	c	fp	kd	mp	s	v	övr	
Grankullen	707	516	73,0	11	11	505	115	51	14	23	10	258	21	13
Karungi	803	595	74,1	9	9	586	81	132	12	19	8	271	24	39
<b>Hela kommunen</b> Därav i vallokal ej räknade förtidsröster	<b>6 132</b>	<b>4 207</b>	<b>68,6</b>	<b>53</b>	<b>52</b>	<b>4 154</b>	<b>714</b>	<b>509</b>	<b>94</b>	<b>152</b>	<b>88</b>	<b>2 134</b>	<b>261</b>	<b>202</b>
<b>2510 Jokkmokk</b>		144		0	0	144	36	11	5	4	5	64	13	6
Jokkmokks Östra	1 669	1 288	77,2	20	18	1 268	135	52	84	29	93	618	180	77
Jokkmokks Västra	1 421	1 082	76,1	19	18	1 063	129	73	70	30	86	449	142	84
Porjus	326	223	68,4	3	3	220	12	5	11	6	3	129	39	15
Vuollerim	972	758	78,0	10	10	748	72	49	29	12	27	402	122	35
<b>Hela kommunen</b> Därav i vallokal ej räknade förtidsröster	<b>4 388</b>	<b>3 480</b>	<b>79,3</b>	<b>55</b>	<b>52</b>	<b>3 425</b>	<b>371</b>	<b>190</b>	<b>200</b>	<b>79</b>	<b>223</b>	<b>1 636</b>	<b>505</b>	<b>221</b>
		129		3	3	126	23	11	6	2	14	38	22	10
<b>2514 Kalix</b>														
Gammelgården	939	772	82,2	8	8	764	70	125	27	38	57	387	29	31
Innanbäcken	1 463	1 235	84,4	30	30	1 205	158	103	39	46	72	672	66	49
Kalix V	1 368	1 074	78,5	22	22	1 052	106	43	35	44	45	657	61	61
Näsbyn	1 571	1 258	80,1	10	10	1 248	131	78	51	47	63	723	100	55
Rison	1 277	1 077	84,3	12	12	1 065	78	49	30	24	30	707	99	48
Sangis	1 121	893	79,7	16	16	877	78	70	22	12	20	552	79	44
Ytterbyn	1 231	1 058	85,9	12	12	1 046	110	67	35	31	55	654	50	44
Kalix C	1 510	1 144	75,8	14	14	1 130	129	72	39	40	50	682	75	43
Stenbäcken	1 354	1 145	84,6	16	16	1 129	123	52	45	33	46	722	69	39
Töre	1 213	933	76,9	7	7	926	89	65	26	37	34	543	76	56
Morjärv	461	375	81,3	3	3	372	25	34	8	8	27	210	50	10
<b>Hela kommunen</b> Därav i vallokal ej räknade förtidsröster	<b>13 508</b>	<b>11 079</b>	<b>82,0</b>	<b>155</b>	<b>155</b>	<b>10 924</b>	<b>1 123</b>	<b>766</b>	<b>365</b>	<b>363</b>	<b>509</b>	<b>6 547</b>	<b>766</b>	<b>485</b>
		115		5	5	110	26	8	8	3	10	38	12	5
<b>2584 Kiruna</b>														
Jukkasjärvi	911	698	76,6	8	7	690	97	38	21	20	33	320	80	81
Tuolluvaara	612	501	81,9	3	2	498	39	32	12	33	15	260	62	45
Luossavaara	974	756	77,6	8	8	748	60	24	15	12	20	435	125	57
Järnvägen	898	686	76,4	9	9	677	56	18	21	6	33	364	105	74
Övre Norrimalm	841	681	81,0	12	11	669	82	20	19	23	26	338	86	75

Valkrets 29 Norrbottens län

Riksdagsvalet 2006 kommun- och valdistriktvis

Tabell 6 (forts.)

Valkrets Kommun Valdistrikt	Antal röst- berät- tigade	Antal	Röstande		Med giltiga val- sedlar	Giltiga valsedlars fördelning efter partier						
			% av röst- berät- tigade	Med ogiltiga valsedlar		m	c	fp	kd	mp	s	v
Högalid	1 026	795	77,5	5	790	92	30	23	37	353	144	74
Centrum Norra	975	734	75,3	5	729	58	14	19	27	381	129	84
Centrum Södra	1 092	775	71,0	17	758	95	20	32	55	345	111	80
Sandstensberget	787	594	75,5	13	581	48	27	25	24	277	86	72
Östermalm	1 044	763	73,1	11	752	74	16	27	28	385	112	87
Triangeln	693	576	83,1	12	564	46	14	14	15	312	102	47
Bolaget Norra	708	517	73,0	8	509	45	15	11	21	290	68	43
Bolaget Södra	751	583	77,6	8	575	20	7	12	18	334	118	48
Jägarskolan	674	511	75,8	7	504	69	16	27	10	257	64	51
Lombolo Västra	627	428	68,3	4	424	10	5	7	9	238	73	57
Lombolo Östra	1 343	1 129	84,1	10	1 119	64	26	40	27	683	160	90
Lombolo Mellersta	1 397	1 189	85,1	10	1 179	97	24	32	26	710	179	89
Svappavaara	328	246	75,0	1	245	22	7	5	4	129	54	20
Viftangi	949	745	78,5	12	733	93	52	22	15	334	126	67
Övre Soppero	332	231	69,6	3	228	29	14	12	16	92	19	19
Karesuando	429	280	65,3	3	277	33	15	14	19	121	15	27
Kuitainen	313	222	70,9	2	220	30	4	3	5	55	12	18
<b>Hela kommunen</b>	<b>17 704</b>	<b>13 942</b>	<b>78,8</b>	<b>180</b>	<b>13 762</b>	<b>1 308</b>	<b>450</b>	<b>433</b>	<b>511</b>	<b>7 127</b>	<b>2 069</b>	<b>1 328</b>
Därav i vallokal ej räknade förtidsröster		302		9	293	49	12	20	28	114	39	23
<b>2580 Luleå</b>												
Luleå 1	1 569	1 272	81,1	17	1 255	271	80	74	81	564	83	45
Luleå 2	1 660	1 341	80,8	25	1 316	282	90	87	86	544	111	53
Luleå 3	1 866	1 509	80,9	6	1 503	351	66	101	92	677	100	50
Luleå 4	1 668	1 369	82,1	16	1 353	326	72	109	84	590	82	43
Luleå 5	1 046	852	81,5	12	840	147	61	59	57	376	59	38
Luleå 6	1 466	1 210	82,5	13	1 197	195	69	71	83	566	110	59
Luleå 7	1 262	1 029	81,5	8	1 021	114	44	47	78	542	107	60
Luleå 8	1 129	952	84,3	8	944	142	42	58	75	451	96	43
Luleå 9	1 490	1 222	82,0	7	1 215	217	61	65	52	603	97	54
Luleå 10	1 214	850	70,0	16	834	93	39	26	68	425	96	58
Luleå 11	826	697	84,4	12	685	154	33	39	56	283	64	30
Luleå 13	1 362	1 086	79,7	13	1 073	131	48	39	71	546	149	53
Luleå 14	532	446	83,8	1	445	74	14	19	48	163	86	31
Luleå 15	860	624	72,6	4	620	46	17	18	19	354	94	63
Luleå 16	880	625	71,0	2	623	42	13	28	33	366	81	45

## Valkrets 29 Norrbottens län

## Riksdagsvalet 2006 kommun- och valdistriktvis

## Tabell 6 (forts.)

Valkrets Kommun Valdistrikt	Antal röst- berät- tigade	Antal	Röstande			Giltiga valsedlars fördelning efter partier								
			% av röst- berät- tigade	Med ogiltiga valsedlar	Totalt	Varav blanka	m	c	fp	kd	mp	s	v	övr
Luleå 17	692	530	76,6	7	7	523	50	16	15	13	27	301	64	37
Luleå 18	638	487	76,3	6	5	481	60	13	19	12	27	262	59	29
Luleå 19	1 192	965	81,0	12	12	953	143	36	38	24	54	524	94	40
Luleå 21	990	904	91,3	6	6	898	162	84	93	61	62	374	39	23
Luleå 20	1 256	1 074	85,5	9	9	1 065	184	46	62	40	61	524	102	46
Hertsön 1	1 360	1 059	77,9	7	7	1 052	89	22	38	28	41	651	131	52
Luleå 22	805	717	89,1	2	2	715	100	33	38	32	40	363	73	36
Hertsön 3	1 225	962	78,5	12	12	950	83	27	32	41	34	563	107	43
Hertsön 4	1 425	1 126	79,0	20	20	1 106	136	37	32	42	36	636	125	62
Björkskatans 1	1 479	1 276	86,3	18	17	1 258	170	73	102	40	84	632	116	41
Björkskatans 2	1 586	1 340	84,5	15	15	1 325	195	81	109	68	97	615	98	62
Lerbäcken	676	607	89,8	4	4	603	72	22	46	25	23	351	40	24
Alvik	867	742	85,6	8	8	734	136	88	52	52	17	334	41	14
Antnäs	599	514	85,8	3	3	511	81	38	29	19	15	291	23	15
Avan	349	303	86,8	3	3	300	53	49	16	18	13	108	23	20
Bensbyn	674	573	85,0	9	9	564	132	39	40	45	19	215	41	33
Bergnäset 1	596	505	84,7	8	8	497	128	37	44	29	19	184	36	20
Brändön	528	448	84,8	9	9	439	89	82	10	37	15	176	15	15
Bällinge	388	333	85,8	7	6	326	67	21	17	29	14	140	16	22
Ersnäs	710	588	82,8	10	10	578	91	57	25	39	19	284	39	24
Gammelstad	634	506	79,8	6	5	500	80	52	25	27	47	195	46	28
Klöverträsk	416	354	85,1	3	3	351	33	35	3	70	8	154	33	15
Måttsund	582	528	90,7	11	11	517	124	52	42	7	27	219	25	21
Porsön	1 164	940	80,8	8	8	932	200	157	40	50	30	362	55	38
Rutvik	764	677	88,6	8	8	669	110	82	38	19	28	336	34	22
Stadsöns 1	1 059	908	85,7	6	6	902	162	50	52	70	41	430	53	44
Sunderbyn 1	1 448	1 272	87,8	20	20	1 252	167	74	71	45	60	661	123	51
Bergnäset 2	1 489	1 223	82,1	17	17	1 206	222	79	58	34	51	594	115	53
Bergnäset 3	1 268	1 148	90,5	9	8	1 139	347	104	80	78	48	398	53	31
Stadsöns 2	1 177	978	83,1	6	6	972	158	61	65	47	37	481	71	52
Stadsöns 3	957	817	85,4	14	14	803	118	42	46	50	39	421	43	44
Porsön 1	867	646	74,5	9	8	637	78	22	36	29	56	282	61	44
Porsön 2	1 304	1 059	81,2	19	19	1 040	231	82	112	36	106	294	83	96
Porsön 3	2 000	1 678	83,9	32	31	1 646	316	139	170	66	167	576	124	88
Sunderbyn 2	903	792	87,7	13	9	779	161	82	51	32	44	329	50	30
Jämtön	301	261	86,7	2	2	259	40	19	6	8	13	148	23	2
Niemisel	367	279	76,0	4	4	275	48	32	8	8	4	125	25	25
Råneå 1	954	790	82,8	10	10	780	112	42	44	37	21	435	45	44

## Valkrets 29 Norrbottens län

## Riksdagsvalet 2006 kommun- och valdistriktsvis

## Tabell 6 (forts.)

Valkrets Kommun	Antal röst- berät- tigade	Antal	Röstande			Giltiga valsedlars fördelning efter partier										
			% av röst- berät- tigade	Med ogiltiga valsedlar	Totalt	m	c	fp	kd	mp	s	v	övr			
Vitå	416	316	76,0	4	4	312	41	27	21	10	10	151	10	10	35	17
Melderstein	351	273	77,8	5	5	268	50	43	13	12	9	110	9	9	22	9
Råneå 2	966	776	80,3	8	7	768	139	79	40	30	16	380	16	16	50	34
<b>Hela kommunen</b>	<b>56 252</b>	<b>47 345</b>	<b>84,2</b>	<b>577</b>	<b>564</b>	<b>46 768</b>	<b>7 959</b>	<b>3 065</b>	<b>2 802</b>	<b>2 069</b>	<b>2 682</b>	<b>21 982</b>	<b>2 682</b>	<b>2 682</b>	<b>3 964</b>	<b>2 245</b>
Därav i vallokal ej räknade förtidsröster		987		28	27	959	216	60	84	33	120	303	86	86	57	57
<b>2521 Pajala</b>																
Kaunisvaara	543	404	74,4	4	4	400	19	17	5	20	6	165	6	6	147	21
Pajala	2 103	1 533	72,9	17	17	1 516	207	61	29	109	36	606	36	36	393	75
Muodoslompolo	273	174	63,7	4	4	170	11	17	3	8	2	89	2	2	26	14
Korpilombolo	812	630	77,6	5	4	625	30	28	12	38	14	372	14	14	113	18
Tärendö	842	637	75,7	10	10	627	61	37	18	27	11	280	11	11	157	36
Junosuando-Kangos	746	576	77,2	9	9	567	57	24	15	20	7	289	7	7	69	86
<b>Hela kommunen</b>	<b>5 319</b>	<b>4 100</b>	<b>77,1</b>	<b>51</b>	<b>50</b>	<b>4 049</b>	<b>406</b>	<b>193</b>	<b>91</b>	<b>226</b>	<b>85</b>	<b>1 859</b>	<b>85</b>	<b>85</b>	<b>924</b>	<b>265</b>
Därav i vallokal ej räknade förtidsröster		146		2	2	144	21	9	9	4	9	58	19	19	15	15
<b>2581 Piteå</b>																
Klubbgårdet	1 202	995	82,8	14	14	981	133	46	45	35	61	512	61	61	104	45
Piteå Västra	1 332	1 053	79,1	14	13	1 039	121	69	36	45	43	587	43	43	91	47
Piteå Centrala	1 931	1 576	81,6	18	17	1 558	227	68	100	90	63	826	63	63	119	65
Stadsön	1 569	1 351	86,1	18	18	1 333	150	58	57	52	54	782	54	54	126	54
Djupvikens Södra	1 296	1 135	87,6	16	15	1 119	211	58	45	44	60	574	60	60	88	39
Piteå Östra	1 255	991	79,0	13	11	978	63	44	36	70	33	609	33	33	73	50
Djupvikens Norra	1 491	1 248	83,7	18	17	1 230	163	59	79	52	125	575	125	125	123	54
Bergsvikens 1	920	833	90,5	12	12	821	77	50	22	41	36	524	36	36	48	23
Blåsmark	362	319	88,1	5	5	314	17	36	11	30	17	173	17	17	20	10
Hemmingsmark	399	366	91,7	7	6	359	24	49	2	25	6	217	6	6	26	10
Hortlax	1 388	1 233	88,8	14	12	1 219	102	93	46	106	32	708	32	32	75	57
Jävre	733	641	87,4	8	8	633	77	49	10	83	17	330	17	17	39	28
Bergsvikens 2	833	751	90,2	9	9	742	62	36	32	52	19	474	19	19	47	20
Roknäs	608	478	78,6	9	9	469	27	53	16	30	10	266	10	10	42	25
Svensbyn	725	654	90,2	9	9	645	57	83	18	33	29	349	29	29	52	24
Lillpite	566	482	85,2	4	3	478	46	118	6	11	4	220	4	4	56	17
Sjulnäs	765	673	88,0	10	10	663	70	74	38	42	16	348	16	16	38	37
Böle	544	481	88,4	1	1	480	33	33	11	22	13	282	13	13	55	31

Valkrets 29 Norrbottens län

Riksdagsvalet 2006 kommun- och valdistriktvis

Tabell 6 (forts.)

Valkrets Kommun	Antal röst- berät- tigade	Antal	Röstande		Giltiga valsedlars fördelning efter partier										
			% av röst- berät- tigade	Med ogiltiga valsedlar	m	c	fp	kd	mp	s	v	övr			
Valdistrikt			Totalt	Varav blanka	Med giltiga valsedlar										
Sikfors	474	409	86,3	7	7	56	47	12	15	4	211	39	18		
Öjebyns Norra	1 373	1 142	83,2	15	14	94	70	37	29	37	691	113	56		
Munksunds Södra	1 639	1 396	85,2	17	17	118	49	58	54	37	893	108	62		
Pitholm	1 297	1 132	87,3	21	21	162	58	52	45	40	599	109	46		
Markbygden	390	297	76,2	2	2	7	22	5	5	3	210	28	15		
Öjebyns Södra	1 508	1 267	84,0	16	16	99	59	41	32	34	772	145	69		
Munksunds Norra	891	745	83,6	10	10	59	28	29	23	19	470	67	40		
Strömnäs	1 121	969	86,4	13	13	166	44	49	52	36	499	77	33		
Öjebyns Centrala	959	771	80,4	1	1	58	34	38	23	26	479	80	32		
Alterdalen	437	381	87,2	4	3	25	54	11	25	8	196	39	19		
Porsnäs 1	955	812	85,0	3	3	86	79	39	44	30	438	63	30		
Rosvik	1 642	1 423	86,7	19	14	135	87	56	87	48	819	109	63		
Sjulsmark	519	444	85,5	2	2	44	92	15	19	12	217	30	13		
Porsnäs 2	890	765	86,0	10	10	52	103	21	41	22	441	39	36		
<b>Hela kommunen</b>	<b>32 014</b>	<b>27 488</b>	<b>85,9</b>	<b>343</b>	<b>326</b>	<b>2 856</b>	<b>1 914</b>	<b>1 095</b>	<b>1 371</b>	<b>1 028</b>	<b>15 380</b>	<b>2 305</b>	<b>1 196</b>		
Därav i vallokal ej räknade förtidsröster		275		4	4	35	12	22	14	34	89	37	28		
<b>2560 Äivsbyn</b>															
Virdsel	1 604	1 319	82,2	17	16	89	151	29	96	20	680	151	86		
Äivsbyns N	1 773	1 352	76,3	17	16	98	68	42	45	38	809	162	73		
Äivsbyns Ö	1 738	1 439	82,8	16	16	131	150	56	73	30	737	158	88		
Äivsbyns V	1 650	1 361	82,5	18	18	100	95	39	40	23	835	136	75		
<b>Hela kommunen</b>	<b>6 765</b>	<b>5 548</b>	<b>82,0</b>	<b>68</b>	<b>66</b>	<b>425</b>	<b>470</b>	<b>168</b>	<b>256</b>	<b>114</b>	<b>3 105</b>	<b>617</b>	<b>325</b>		
Därav i vallokal ej räknade förtidsröster		77		0	0	7	6	2	2	3	44	10	3		
<b>2513 Överkalix</b>															
Överkalix nedre	1 902	1 464	77,0	14	13	104	163	37	33	37	869	164	43		
Överkalix övre	1 234	935	75,8	7	7	57	110	21	27	12	532	139	30		
<b>Hela kommunen</b>	<b>3 136</b>	<b>2 461</b>	<b>78,5</b>	<b>21</b>	<b>20</b>	<b>173</b>	<b>279</b>	<b>62</b>	<b>64</b>	<b>51</b>	<b>1 427</b>	<b>307</b>	<b>77</b>		
Därav i vallokal ej räknade förtidsröster		62		0	0	12	6	4	4	2	26	4	4		
<b>2518 Övertorneå</b>															
Hedenäset	626	450	71,9	1	0	33	113	10	27	17	186	34	29		
Kuivakangas	894	668	74,7	12	12	88	123	13	29	19	248	83	53		

Valkrets 29 Norrbottens län

Riksdagsvalet 2006 kommun- och valdistriktvis

Tabell 6 (forts.)

Valkrets Kommun	Antal röst- berät- tigade	Röstande		Giltiga valsedlars fördelning efter partier										
		Antal	% av röst- berät- tigade	Med ogiltiga valsedlar	Med giltiga val- sedlar	m	c	fp	kd	mp	s	v	övr	
Svanstein	787	589	74,8	11	11	578	54	43	8	33	15	296	107	22
Övertorneå	1 458	1 032	70,8	11	11	1 021	166	127	52	35	19	458	95	69
<b>Hela kommunen</b>	<b>3 765</b>	<b>2 821</b>	<b>74,9</b>	<b>36</b>	<b>35</b>	<b>2 785</b>	<b>354</b>	<b>416</b>	<b>88</b>	<b>127</b>	<b>75</b>	<b>1 222</b>	<b>327</b>	<b>176</b>
Därav i vallokal ej räknade förtidsröster		82		1	1	81	13	10	5	3	5	34	8	3
<b>Hela valkretsen</b>	<b>193 796</b>	<b>158 564</b>	<b>81,8</b>	<b>1 988</b>	<b>1 927</b>	<b>156 576</b>	<b>20 926</b>	<b>10 065</b>	<b>6 714</b>	<b>6 589</b>	<b>6 350</b>	<b>80 605</b>	<b>16 494</b>	<b>8 833</b>
Samtliga röster		2 863		62	60	2 801	566	175	196	102	272	1 009	294	187
Därav i vallokal ej räknade förtidsröster														
<b>Hela riket</b>	<b>6 892 009</b>	<b>5 650 416</b>	<b>82,0</b>	<b>99 138</b>	<b>96 922</b>	<b>5 551 278</b>	<b>1 456 014</b>	<b>437 389</b>	<b>418 395</b>	<b>365 998</b>	<b>291 121</b>	<b>1 942 625</b>	<b>324 722</b>	<b>315 014</b>
Samtliga röster		107 181		2 347	2 234	104 834	35 702	7 046	9 428	5 296	10 066	24 530	6 873	5 893
Därav i vallokal ej räknade förtidsröster														



**Tabell 7**  
**Riksdagsvalet 2006 valkretsvis. Mandatfördelning efter partier**  
 Election to the Riksdag in 2006 by constituency. Distribution of seats by party

Valkrets	Mandat (utjämningsmandat <sup>1</sup> )										
	m	c	fp	kd	mp	s	v	Summa			
Hela riket 2002	55 (5)	22 (6)	48 (4)	33 (4)	17 (11)	144 (2)	30 (7)	349 (39)			
<b>Hela riket 2006</b>	<b>97 (4)</b>	<b>29 (2)</b>	<b>28 (6)</b>	<b>24 (7)</b>	<b>19 (10)</b>	<b>130 (1)</b>	<b>22 (9)</b>	<b>349 (39)</b>			
Stockholms kommun	11 (1)	2	3	1	3	6	2	28 (1)			
Stockholms län	17 (3)	3 (1)	4 (1)	3	3 (1)	10	2	42 (6)			
Uppsala län <sup>2</sup>	3	1	1	1	1	4	1 (1)	12 (1)			
Södermanlands län	2	1	1	1 (1)	1 (1)	5	1 (1)	12 (3)			
Östergötlands län	4	1	1	1	1	6 (1)	1	15 (1)			
Jönköpings län	3	1	1 (1)	2	-	5	1 (1)	13 (2)			
Kronobergs län	2	1	-	1 (1)	-	3	-	7 (1)			
Kalmar län	2	1	-	1	-	4	-	8			
Gotlands län	1	-	-	-	-	1	-	2			
Blekinge län	2	-	-	-	-	3	-	5			
Malmö kommun	3	-	1	-	1	4	1 (1)	10 (1)			
Skåne läns västra	4	1 (1)	1	-	-	4	-	10 (1)			
Skåne läns södra	5	1	1	1 (1)	1 (1)	4	-	13 (2)			
Skåne läns norra och östra	3	1	1	1	-	4	-	10			
Hallands län	3	1	1	1	-	4	-	10			
Göteborgs kommun	5	1	2	1	2 (1)	5	2	18 (1)			
Västra Götalands läns västra	4	1	1	1	1 (1)	4	1 (1)	13 (2)			
Västra Götalands läns norra	2	1	1	1	1 (1)	4	1 (1)	11 (2)			
Västra Götalands läns södra	2	1	-	1 (1)	-	3	-	7 (1)			
Västra Götalands läns östra	3	1	1	1	-	4	1 (1)	11 (2)			
Värmlands län	2	1	1	1 (1)	-	5	1	11 (1)			
Örebro län	2	1	1	1	1 (1)	5	1 (1)	12 (2)			
Västmanlands län <sup>2</sup>	2	1	1	-	-	4	1 (1)	9 (1)			
Dalarnas län	3	1	1 (1)	1 (1)	1 (1)	5	1	13 (3)			
Gävleborgs län	2	1	1	-	1 (1)	5	1	11 (1)			
Västernorrlands län	2	1	1 (1)	1 (1)	-	5	1	11 (2)			
Jämtlands län	1	1	-	-	-	3	-	5			
Västerbottens län	1	1	1 (1)	1	1 (1)	5	1	11 (2)			
Norrbottnens län	1	1	-	-	-	6	1	9			



<sup>1</sup> Antal utjämningsmandat anges inom parantes. (Adjustment seats within brackets)

<sup>2</sup> Riksdagen beslutade 2005-11-30 att Heby kommun skall överföras från Västmanlands län till Uppsala län 2007-01-01.

**Tabell 8**  
**Riksdagsvalet 2006 valkretsvis. Mandatfördelning efter partier och kön**  
 Election to the Riksdag in 2006 by constituency. Distribution of seats by party and sex

Valkrets	Mandat														Totalt		
	m		c		fp		kd		mp		s		v		Summa		
	kv.	män	kv.	män	kv.	män	kv.	män	kv.	män	kv.	män	kv.	män	kv.	män	
Hela riket 2002	22	33	11	11	23	25	10	23	10	7	68	76	14	16	158	191	349
<b>Hela riket 2006</b>	<b>42</b>	<b>55</b>	<b>11</b>	<b>18</b>	<b>14</b>	<b>14</b>	<b>10</b>	<b>15</b>	<b>10</b>	<b>9</b>	<b>65</b>	<b>65</b>	<b>14</b>	<b>8</b>	<b>165</b>	<b>184</b>	<b>349</b>
Stockholms kommun	4	7	1	1	1	2	2	1	2	1	3	3	1	1	12	16	28
Stockholms län	8	9	1	2	2	2	2	1	2	1	5	5	1	1	20	22	42
Uppsala län <sup>1</sup>	1	2	1	1	1	1	1	1	1	1	2	2	1	1	6	6	12
Södermanlands län	1	1	1	1	1	1	1	1	1	1	2	3	1	1	6	6	12
Östergötlands län	2	2	1	1	1	1	1	1	1	1	3	3	1	1	7	8	15
Jönköpings län	2	1	1	1	1	1	1	1	1	1	3	2	1	1	8	5	13
Kronobergs län	2	1	1	1	1	1	1	1	1	1	2	2	1	1	4	3	7
Kalmar län	1	1	1	1	1	1	1	1	1	1	2	2	1	1	4	4	8
Gotlands län	1	1	1	1	1	1	1	1	1	1	1	1	1	1	2	2	4
Blekinge län	1	1	1	1	1	1	1	1	1	1	2	2	1	1	2	3	5
Malmö kommun	1	2	1	1	1	1	1	1	1	1	2	2	1	1	5	5	10
Skåne läns västra	2	2	1	1	1	1	1	1	1	1	2	2	1	1	4	6	10
Skåne läns södra	3	2	1	1	1	1	1	1	1	1	2	2	1	1	5	8	13
Skåne läns norra och östra	1	2	1	1	1	1	1	1	1	1	2	2	1	1	3	7	10
Hallands län	2	1	1	1	1	1	1	1	1	1	2	2	1	1	4	6	10
Göteborgs kommun	2	3	1	1	2	1	1	1	1	1	2	3	1	1	10	8	18
Västra Götalands läns västra	2	2	1	1	1	1	1	1	1	1	2	2	1	1	8	5	13
Västra Götalands läns norra	2	2	1	1	1	1	1	1	1	1	2	2	1	1	5	6	11
Västra Götalands läns södra	2	2	1	1	1	1	1	1	1	1	2	1	1	1	3	4	7
Västra Götalands läns östra	2	1	1	1	1	1	1	1	1	1	2	2	1	1	5	6	11
Värmlands län	2	2	1	1	1	1	1	1	1	1	3	2	1	1	5	6	11
Örebro län	1	1	1	1	1	1	1	1	1	1	2	3	1	1	4	8	12
Västmanlands län <sup>1</sup>	1	1	1	1	1	1	1	1	1	1	2	2	1	1	4	5	9
Dalarnas län	3	3	1	1	1	1	1	1	1	1	3	2	1	1	5	8	13
Gävleborgs län	1	1	1	1	1	1	1	1	1	1	3	2	1	1	6	5	11
Västernorrlands län	1	1	1	1	1	1	1	1	1	1	3	2	1	1	7	4	11
Jämtlands län	1	1	1	1	1	1	1	1	1	1	2	1	1	1	2	3	5
Västerbottens län	1	1	1	1	1	1	1	1	1	1	2	3	1	1	7	4	11
Norrbottnens län	1	1	1	1	1	1	1	1	1	1	3	3	1	1	4	5	9



<sup>1</sup> Riksdagen beslutade 2005-11-30 att Heby kommun skall överföras från Västmanlands län till Uppsala län 2007-01-01.

**Tabell 9**  
**Riksdagsvalet 2006 valkretsvis. I vallokal ej räknade förtidsröster med fördelning efter partier**  
 Election to the Riksdag in 2006 by constituency. Votes (advance votes) that have not been counted at polling stations

Valkrets	Röstande		Giltiga valsedlars fördelning efter partier									
	Samtliga	Med ogiltiga valsedlar	Med giltiga valsedlar	m	c	fp	kd	mp	s	v	övr	
												Totalt
<b>Hela riket</b>	<b>107 181</b>	<b>2 347</b>	<b>104 834</b> 100 %	<b>35 702</b> 34,1	<b>7 046</b> 6,7	<b>9 428</b> 9,0	<b>5 296</b> 5,1	<b>10 066</b> 9,6	<b>24 530</b> 23,4	<b>6 873</b> 6,6	<b>5 893</b> 5,6	
Stockholms kommun	14442	227	14215 100 %	5919 41,6	749 5,3	1418 10,0	557 3,9	1442 10,1	2597 18,3	918 6,5	615 4,3	
Stockholms län	15256	265	14991 100 %	6218 41,5	785 5,2	1374 9,2	787 5,2	1273 8,5	3042 20,3	805 5,4	707 4,7	
Uppsala län <sup>1</sup>	3774	80	3694 100 %	1151 31,2	309 8,4	430 11,6	226 6,1	419 11,3	716 19,4	244 6,6	199 5,4	
Södermanlands län	2204	50	2154 100 %	673 31,2	120 5,6	185 8,6	94 4,4	207 9,6	628 29,2	135 6,3	112 5,2	
Östergötlands län	3915	95	3820 100 %	1254 32,8	329 8,6	341 8,9	227 5,9	437 11,4	825 21,6	205 5,4	202 5,3	
Jönköpings län	2786	67	2719 100 %	817 30,0	171 6,3	220 8,1	345 12,7	230 8,5	622 22,9	152 5,6	162 6,0	
Kronobergs län	1827	45	1782 100 %	555 31,1	178 10,0	136 7,6	107 6,0	146 8,2	427 24,0	114 6,4	119 6,7	
Kalmar län	2360	73	2287 100 %	662 28,9	186 8,1	178 7,8	132 5,8	233 10,2	625 27,3	136 5,9	135 5,9	
Gotlands län	1175	40	1135 100 %	326 28,7	114 10,0	72 6,3	37 3,3	189 16,7	238 21,0	87 7,7	72 6,3	
Blekinge län	1237	29	1208 100 %	434 35,9	85 7,0	90 7,5	62 5,1	113 9,4	266 22,0	70 5,8	88 7,3	
Malmö kommun	3216	47	3169 100 %	1086 34,3	126 4,0	311 9,8	78 2,5	327 10,3	807 25,5	231 7,3	203 6,4	
Skåne läns västra	2187	55	2132 100 %	820 38,5	122 5,7	238 11,2	93 4,4	170 8,0	455 21,3	79 3,7	155 7,3	
Skåne läns södra	3678	83	3595 100 %	1556 43,3	196 5,5	435 12,1	109 3,0	314 8,7	622 17,3	164 4,6	199 5,5	
Skåne läns norra och östra	3001	79	2922 100 %	1041 35,6	192 6,6	240 8,2	159 5,4	221 7,6	662 22,7	149 5,1	258 8,8	
Hallands län	2332	59	2273 100 %	907 39,9	152 6,7	207 9,1	104 4,6	183 8,1	477 21,0	119 5,2	124 5,5	

Tabell 9 (forts.) Riksdagsvalet 2006 valkretsvis. I vallokal ej räknade förtidsröster med fördelning efter partier

Valkrets	Röstande			Giltiga valseدلars fördelning efter partier									
	Samtliga	Med ogiltiga valseدلar		m	c	fp	kd	mp	s	v	övr		
		Totalt	Varav blanka									Med giltiga valseدلar	
Göteborgs kommun	9064	181	170	3219	409	965	386	914	1877	656	457		
				36,2	4,6	10,9	4,3	10,3	21,1	7,4	5,1		
Västra Götalands läns västra	3046	64	63	1088	173	262	173	279	658	164	185		
				36,5	5,8	8,8	5,8	9,4	22,1	5,5	6,2		
Västra Götalands läns norra	2463	68	65	716	169	213	168	253	599	133	144		
				29,9	7,1	8,9	7,0	10,6	25,0	5,6	6,0		
Västra Götalands läns södra	1361	34	30	425	79	106	86	121	329	103	78		
				32,0	6,0	8,0	6,5	9,1	24,8	7,8	5,9		
Västra Götalands läns östra	1997	56	55	637	165	151	146	171	420	138	113		
				32,8	8,5	7,8	7,5	8,8	21,6	7,1	5,8		
Värmlands län	3008	84	76	787	252	232	162	272	828	203	188		
				26,9	8,6	7,9	5,5	9,3	28,3	6,9	6,4		
Örebro län	2688	67	65	725	190	196	184	259	702	194	171		
				27,7	7,2	7,5	7,0	9,9	26,8	7,4	6,5		
Västmanlands län <sup>1</sup>	2395	49	46	809	156	244	108	187	584	156	102		
				34,5	6,6	10,4	4,6	8,0	24,9	6,6	4,3		
Dalarnas län	3860	105	103	929	353	256	155	348	1107	310	297		
				24,7	9,4	6,8	4,1	9,3	29,5	8,3	7,9		
Gävleborgs län	2961	97	94	738	249	213	111	315	790	243	205		
				25,8	8,7	7,4	3,9	11,0	27,6	8,5	7,2		
Västernorrlands län	3071	69	67	672	277	200	146	249	1026	238	194		
				22,4	9,2	6,7	4,9	8,3	34,2	7,9	6,5		
Jämtlands län	1871	46	44	470	249	100	67	187	526	145	81		
				25,8	13,6	5,5	3,7	10,2	28,8	7,9	4,4		
Västerbottens län	3143	71	64	502	336	219	185	335	1066	288	141		
				16,3	10,9	7,1	6,0	10,9	34,7	9,4	4,6		
Norrbottnens län	2863	62	60	566	175	196	102	272	1009	294	187		
				20,2	6,2	7,0	3,6	9,7	36,0	10,5	6,7		

**Tabell 10** Riksdagsvalet 2006 hela riket. Giltiga valseglars fördelning efter partier med respektive utan i vallokal ej räknade förtidsröster  
Election to the Riksdag in 2006 the whole country. Distribution of valid ballot papers by party including and excluding those votes (advance votes) that have not been counted at polling stations

	m	c	fp	kd	mp	s	v	övr	Summa
Samtliga röster	1 456 014	437 389	418 395	365 998	291 121	1 942 625	324 722	315 014	5 551 278
%	26,2	7,9	7,5	6,6	5,2	35,0	5,8	5,7	100 %
Samtliga röster <i>utom</i> i vallokal ej räknade förtidsröster	1 420 312	430 343	408 967	360 702	281 055	1 918 095	317 849	309 121	5 446 444
%	26,1	7,9	7,5	6,6	5,2	35,2	5,8	5,7	100 %
Samtliga i vallokal ej räknade förtidsröster	35 702	7 046	9 428	5 296	10 066	24 530	6 873	5 893	104 834
%	34,1	6,7	9,0	5,1	9,6	23,4	6,6	5,6	100 %

Tabell 11

## Riksdagsvalet 2006 valkretsvis.

## Antal/andel personröster efter kön för partier som erhållit mandat

Election to the Riksdag in 2006 by constituency.

Number/percentage of personal votes by sex for parties that have received seats

Valkrets	Antal röster totalt	Därav personröster			Andel erhållna personröster		
		Kvinnor	Män	Totalt	Kvinnor	Män	Totalt
<b>Hela riket</b>	<b>5 236 264</b>	<b>481 956</b>	<b>665 996</b>	<b>1 147 952</b>	<b>9,2</b>	<b>12,7</b>	<b>21,9</b>
Stockholms kommun	461 682	33 598	70 339	103 937	7,3	15,2	22,5
Stockholms län	630 495	35 427	94 432	129 859	5,6	15,0	20,6
Uppsala län <sup>1</sup>	186 487	17 811	20 745	38 556	9,6	11,1	20,7
Södermanlands län	152 591	9 673	20 684	30 357	6,3	13,6	19,9
Östergötlands län	245 961	20 637	23 632	44 269	8,4	9,6	18,0
Jönköpings län	195 081	32 814	19 147	51 961	16,8	9,8	26,6
Kronobergs län	105 453	12 239	13 294	25 533	11,6	12,6	24,2
Kalmar län	140 049	11 931	22 329	34 260	8,5	15,9	24,5
Gotlands län	34 372	3 615	7 952	11 567	10,5	23,1	33,7
Blekinge län	88 263	8 553	13 866	22 419	9,7	15,7	25,4
Malmö kommun	140 474	12 847	15 656	28 503	9,1	11,1	20,3
Skåne läns västra	145 153	9 620	21 319	30 939	6,6	14,7	21,3
Skåne läns södra	193 610	13 863	16 100	29 963	7,2	8,3	15,5
Skåne läns norra och östra	163 409	14 411	22 123	36 534	8,8	13,5	22,4
Hallands län	168 724	15 541	19 901	35 442	9,2	11,8	21,0
Göteborgs kommun	276 228	28 850	33 560	62 410	10,4	12,1	22,6
Västra Götalands läns västra	195 811	18 847	19 096	37 943	9,6	9,8	19,4
Västra Götalands läns norra	153 865	15 592	15 398	30 990	10,1	10,0	20,1
Västra Götalands läns södra	105 580	11 385	11 203	22 588	10,8	10,6	21,4
Västra Götalands läns östra	151 137	19 998	20 353	40 351	13,2	13,5	26,7
Värmlands län	159 976	14 876	21 179	36 055	9,3	13,2	22,5
Örebro län	160 728	12 612	23 027	35 639	7,8	14,3	22,2
Västmanlands län <sup>1</sup>	139 830	11 418	16 812	28 230	8,2	12,0	20,2
Dalarnas län	158 482	14 117	24 971	39 088	8,9	15,8	24,7
Gävleborgs län	157 693	18 696	15 027	33 723	11,9	9,5	21,4
Västernorrlands län	146 093	13 673	14 151	27 824	9,4	9,7	19,0
Jämtlands län	74 717	9 893	11 951	21 844	13,2	16,0	29,2
Västerbottens län	156 577	20 986	20 194	41 180	13,4	12,9	26,3
Norrbottnens län	147 743	18 433	17 555	35 988	12,5	11,9	24,4



<sup>1</sup> Riksdagen beslutade 2005-11-30 att Heby kommun skall överföras från Västmanlands län till Uppsala län 2007-01-01.

Tabell 12a

## Riksdagsvalet 2006 valkretsvis.

## Antal personröster efter parti för partier som erhållit mandat

Election to the Riksdag in 2006 by constituency.

Number of personal votes by party for parties that have received seats

Valkrets	Parti							Samtliga mandatpartier
	m	c	fp	kd	mp	s	v	
<b>Hela riket</b>	<b>322 239</b>	<b>112 702</b>	<b>88 776</b>	<b>88 890</b>	<b>62 486</b>	<b>402 837</b>	<b>70 022</b>	<b>1 147 952</b>
Stockholms kommun	43 458	4 136	9 856	5 116	11 756	21 307	8 308	103 937
Stockholms län	60 784	4 277	11 311	8 163	4 638	33 385	7 301	129 859
Uppsala län <sup>1</sup>	10 545	5 046	4 545	3 728	2 361	10 144	2 187	38 556
Södermanlands län	6 825	2 137	1 971	2 207	1 709	13 958	1 550	30 357
Östergötlands län	11 474	4 609	2 942	3 670	2 801	16 460	2 313	44 269
Jönköpings län	12 751	5 958	2 462	10 106	1 652	16 991	2 041	51 961
Kronobergs län	6 786	4 377	1 216	2 097	1 267	8 292	1 498	25 533
Kalmar län	6 287	5 402	1 728	2 997	1 343	14 777	1 726	34 260
Gotlands län	2 631	3 639	430	371	501	3 367	628	11 567
Blekinge län	6 899	2 074	1 588	1 172	635	9 008	1 043	22 419
Malmö kommun	7 292	908	2 572	1 211	2 061	12 540	1 919	28 503
Skåne läns västra	8 032	1 858	3 011	1 840	1 263	13 894	1 041	30 939
Skåne läns södra	11 161	1 903	2 762	2 208	1 564	9 133	1 232	29 963
Skåne läns norra och östra	11 186	4 280	2 533	3 567	1 033	12 680	1 255	36 534
Hallands län	11 709	4 244	2 770	2 284	1 182	11 835	1 418	35 442
Göteborgs kommun	13 998	2 341	6 509	5 103	5 383	23 799	5 277	62 410
Västra Götalands läns västra	10 159	3 581	4 847	3 709	1 620	12 110	1 917	37 943
Västra Götalands läns norra	6 688	3 411	2 547	3 180	1 847	11 336	1 981	30 990
Västra Götalands läns södra	6 629	2 513	1 788	2 168	888	7 127	1 475	22 588
Västra Götalands läns östra	11 544	5 319	1 907	3 819	1 080	14 750	1 932	40 351
Värmlands län	8 127	4 515	2 660	2 018	1 638	14 698	2 399	36 055
Örebro län	6 116	3 213	2 768	3 024	1 530	16 725	2 263	35 639
Västmanlands län <sup>1</sup>	6 176	2 573	2 720	1 843	1 782	10 842	2 294	28 230
Dalarnas län	8 713	4 804	2 064	2 877	1 281	16 964	2 385	39 088
Gävleborgs län	5 993	5 991	1 778	2 246	1 350	13 876	2 489	33 723
Västernorrlands län	5 665	3 443	1 706	2 350	1 924	11 146	1 590	27 824
Jämtlands län	3 716	6 025	829	768	1 447	7 453	1 606	21 844
Västerbottens län	5 355	7 295	3 007	3 158	2 946	16 487	2 932	41 180
Norrbottens län	5 540	2 830	1 949	1 890	2 004	17 753	4 022	35 988



<sup>1</sup> Riksdagen beslutade 2005-11-30 att Heby kommun skall överföras från Västmanlands län till Uppsala län 2007-01-01.

**Tabell 12b Riksdagsvalet 2006 valkretsvis. Antal personröster efter kön och parti för partier som erhållit mandat**  
Election to the Riksdag in 2006 by constituency. Number of personal votes by sex and party for parties that have received seats

Valkrets	Parti														Samtliga mandatpartier				
	m		c		fp		kd		mp		s		v		kv.	män	kv.	män	totalt
	kv.	män	kv.	män	kv.	män	kv.	män	kv.	män	kv.	män	kv.	män					
<b>Hela riket</b>	<b>92 386</b>	<b>229 853</b>	<b>50 036</b>	<b>62 666</b>	<b>42 186</b>	<b>46 590</b>	<b>38 620</b>	<b>50 270</b>	<b>37 114</b>	<b>25 372</b>	<b>186 355</b>	<b>216 482</b>	<b>35 259</b>	<b>34 763</b>	<b>481 956</b>	<b>665 996</b>	<b>1 147 952</b>		
Stockholms kommun	2 942	40 516	2 226	1 910	5 086	4 770	961	4 155	9 509	2 247	11 039	10 268	1 835	6 473	33 598	70 339	103 937		
Stockholms län	4 787	55 997	1 962	2 315	3 292	8 019	3 195	4 968	3 013	1 625	17 973	15 412	1 205	6 096	35 427	94 432	129 859		
Uppsala län <sup>1</sup>	4 977	5 568	2 413	2 633	2 682	1 863	961	2 767	1 753	608	4 046	6 098	979	1 208	17 811	20 745	38 556		
Södermanlands län	2 233	4 592	906	1 231	1 255	716	678	1 529	852	857	2 933	11 025	816	734	9 673	20 684	30 357		
Östergötlands län	3 872	7 602	2 002	2 607	1 926	1 016	2 300	1 370	878	1 923	8 509	7 951	1 150	1 163	20 637	23 632	44 269		
Jönköpings län	6 443	6 308	4 696	1 262	895	1 567	7 727	2 379	299	1 353	11 256	5 735	1 498	543	32 814	19 147	51 961		
Kronobergs län	4 518	2 268	1 173	3 204	477	739	1 127	970	1 076	191	2 877	5 415	991	507	12 239	13 294	25 533		
Kalmar län	1 529	4 758	1 425	3 977	377	1 351	1 835	1 162	497	846	5 017	9 760	1 251	475	11 931	22 329	34 260		
Gotlands län	918	1 713	272	3 367	56	374	261	110	181	320	1 453	1 914	474	154	3 615	7 952	11 567		
Blekinge län	2 439	4 460	828	1 246	1 103	485	646	526	301	334	2 788	6 220	448	595	8 553	13 866	22 419		
Malimö kommun	2 298	4 994	478	430	608	1 964	161	1 050	1 637	424	6 282	6 258	1 383	536	12 847	15 656	28 503		
Skåne läns västra	3 545	4 487	626	1 232	1 110	1 901	143	1 697	577	686	3 147	10 747	472	569	9 620	21 319	30 939		
Skåne läns södra	6 408	4 753	795	1 108	1 040	1 722	280	1 928	753	811	3 720	5 413	867	365	13 863	16 100	29 963		
Skåne läns norra och östra	3 848	7 338	1 518	2 762	739	1 794	663	2 904	594	439	6 398	6 282	651	604	14 411	22 123	36 534		
Hallands län	4 187	7 522	1 920	2 324	948	1 822	814	1 470	778	404	5 996	5 839	898	520	15 541	19 901	35 442		
Göteborgs kommun	7 858	6 140	1 587	754	5 459	1 050	2 510	2 593	2 498	2 885	5 639	18 160	3 299	1 978	28 850	33 560	62 410		
Västra Götalands läns västra	4 216	5 943	2 820	761	1 696	3 151	2 133	1 576	886	734	5 884	6 226	1 212	705	18 847	19 096	37 943		
Västra Götalands läns norra	1 154	5 534	1 943	1 468	1 522	1 025	1 653	1 527	1 099	748	6 762	4 574	1 459	522	15 592	15 398	30 990		
Västra Götalands läns södra	1 463	5 166	1 338	1 175	1 268	520	1 391	777	622	266	4 391	2 736	912	563	11 385	11 203	22 588		
Västra Götalands läns östra	6 466	5 078	2 730	2 589	702	1 205	1 230	2 589	607	473	7 350	7 400	913	1 019	19 998	20 353	40 351		
Värmlands län	1 836	6 291	1 106	3 409	1 692	968	451	1 567	886	752	7 446	7 252	1 459	940	14 876	21 179	36 055		
Örebro län	1 677	4 439	2 408	805	712	2 056	902	2 122	773	757	5 188	11 537	952	1 311	12 612	23 027	35 639		
Västmanlands län <sup>1</sup>	2 795	3 381	437	2 136	1 092	1 628	462	1 381	1 317	465	4 710	6 132	605	1 689	11 418	16 812	28 230		
Dalarnas län	1 327	7 386	1 479	3 325	1 252	812	640	2 237	430	851	7 728	9 236	1 261	1 124	14 117	24 971	39 088		
Gävleborgs län	1 919	4 074	1 179	4 812	894	884	1 593	653	852	498	10 433	3 443	1 826	663	18 696	15 027	33 723		
Västernorrlands län	1 435	4 230	1 905	1 538	781	925	777	1 573	1 562	362	6 465	4 681	748	842	13 673	14 151	27 824		
Jämtlands län	706	3 010	1 197	4 828	417	412	481	287	975	472	4 875	2 578	1 242	364	9 893	11 951	21 844		
Västerbottens län	3 001	2 354	5 791	1 504	1 477	1 530	1 846	1 312	1 508	1 438	5 609	10 878	1 754	1 178	20 986	20 194	41 180		
Norrbottnens län	1 589	3 951	876	1 954	1 628	321	799	1 091	401	1 603	10 441	7 312	2 699	1 323	18 433	17 555	35 988		



<sup>1</sup> Riksdagen beslutade 2005-11-30 att Heby kommun skall överföras från Västmanlands län till Uppsala län 2007-01-01.



Tabell 13a

**Riksdagsvalet 2006 valkretsvis. Andel personröster för partier som erhållit mandat, i procent av antal röster i valkretsen för respektive parti**

Election to the Riksdag in 2006 by constituency. Number of personal votes in percentage of the total number of votes, for every party that has received seats in the constituency

Valkrets	Parti							Samtliga mandatpartier
	m	c	fp	kd	mp	s	v	
<b>Hela riket</b>	<b>22,1</b>	<b>25,8</b>	<b>21,2</b>	<b>24,3</b>	<b>21,5</b>	<b>20,7</b>	<b>21,6</b>	<b>21,9</b>
Stockholms kommun	25,7	15,2	20,3	21,0	26,1	19,1	23,3	22,5
Stockholms län	24,1	12,2	18,8	18,6	12,8	19,4	23,4	20,6
Uppsala län <sup>1</sup>	20,3	26,1	25,3	28,7	19,2	16,7	19,5	20,7
Södermanlands län	18,3	19,5	18,2	22,2	20,8	20,7	19,8	19,9
Östergötlands län	17,6	23,2	17,2	19,5	20,9	16,8	17,0	18,0
Jönköpings län	28,1	34,5	22,4	30,7	23,4	23,4	23,4	26,6
Kronobergs län	24,7	34,8	19,1	23,8	27,0	20,7	27,3	24,2
Kalmar län	20,0	33,1	22,5	28,5	23,6	24,2	23,2	24,5
Gotlands län	34,1	52,9	27,7	27,0	22,4	27,0	29,3	33,7
Blekinge län	32,7	30,3	26,0	23,6	18,1	22,2	20,1	25,4
Malmö kommun	16,5	20,3	18,7	22,5	21,9	22,9	22,7	20,3
Skåne läns västra	17,3	20,2	21,9	23,4	21,2	24,6	19,2	21,3
Skåne läns södra	16,0	14,9	14,2	21,8	15,5	14,3	16,9	15,5
Skåne läns norra och östra	22,9	28,8	20,0	29,7	17,1	20,2	20,5	22,4
Hallands län	22,0	22,8	20,1	19,1	16,3	20,9	19,9	21,0
Göteborgs kommun	17,8	17,9	21,7	25,9	21,8	28,1	20,8	22,6
Västra Götalands läns västra	18,5	23,7	24,3	20,5	16,1	18,2	17,6	19,4
Västra Götalands läns norra	19,4	23,6	21,1	24,2	23,7	18,1	21,1	20,1
Västra Götalands läns södra	24,3	23,4	24,3	23,8	19,8	17,6	23,7	21,4
Västra Götalands läns östra	30,8	31,9	21,9	29,2	18,6	24,1	23,7	26,7
Värmlands län	23,1	26,9	26,4	20,5	25,1	20,8	22,2	22,5
Örebro län	19,0	25,1	24,4	24,6	19,5	22,6	21,7	22,2
Västmanlands län <sup>1</sup>	17,9	25,3	22,5	21,7	28,2	18,4	24,9	20,2
Dalarnas län	24,5	26,4	23,8	31,4	17,4	24,9	21,2	24,7
Gävleborgs län	19,4	32,1	19,9	26,1	18,6	19,8	18,7	21,4
Västernorrlands län	21,5	21,3	20,6	27,1	32,8	15,8	15,5	19,0
Jämtlands län	27,0	46,0	25,7	26,4	37,0	23,8	24,8	29,2
Västerbottens län	24,1	38,1	29,2	30,1	30,9	23,1	21,6	26,3
Norrbottnens län	26,5	28,1	29,0	28,7	31,6	22,0	24,4	24,4

 Sveriges officiella statistik

<sup>1</sup> Riksdagen beslutade 2005-11-30 att Heby kommun skall överföras från Västmanlands län till Uppsala län 2007-01-01.

**Tabell 13b** Riksdagsvalet 2006 valkretsvis. Andel personröster efter kön och parti i procent av totala antalet röster per parti för partier som erhållit mandat  
Election to the Riksdag in 2006 by constituency. Distribution of personal votes by sex in percentage of the total number of votes by party

Valkrets	Parti																	
	m		c		fp		kd		mp		s		v					
	kvinnor	män	kvinnor	män	kvinnor	män	kvinnor	män	kvinnor	män	kvinnor	män	kvinnor	män				
<b>Hela riket</b>	<b>6,3</b>	<b>15,8</b>	<b>11,4</b>	<b>14,3</b>	<b>10,1</b>	<b>11,1</b>	<b>10,6</b>	<b>13,7</b>	<b>12,7</b>	<b>8,7</b>	<b>9,6</b>	<b>11,1</b>	<b>10,9</b>	<b>10,7</b>				
Stockholms kommun	1,7	23,9	8,2	7,0	10,5	9,8	4,0	17,1	21,1	5,0	9,9	9,2	5,2	18,2				
Stockholms län	1,9	22,2	5,6	6,6	5,5	13,3	7,3	11,3	8,3	4,5	10,5	9,0	3,9	19,6				
Uppsala län <sup>1</sup>	9,6	10,7	12,5	13,6	15,0	10,4	7,4	21,3	14,2	4,9	6,7	10,1	8,7	10,7				
Södermanlands län	6,0	12,3	8,3	11,3	11,6	6,6	6,8	15,4	10,4	10,4	4,3	16,3	10,4	9,4				
Östergötlands län	6,0	11,7	10,1	13,1	11,3	5,9	12,2	7,3	6,6	14,3	8,7	8,1	8,4	8,5				
Jönköpings län	14,2	13,9	27,2	7,3	8,1	14,3	23,5	7,2	4,2	19,1	15,5	7,9	17,2	6,2				
Kronobergs län	16,5	8,3	9,3	25,5	7,5	11,6	12,8	11,0	22,9	4,1	7,2	13,5	18,1	9,3				
Kalmar län	4,9	15,1	8,7	24,4	4,9	17,6	17,5	11,1	8,7	14,9	8,2	16,0	16,8	6,4				
Gotlands län	11,9	22,2	4,0	48,9	3,6	24,1	19,0	8,0	8,1	14,3	11,7	15,4	22,1	7,2				
Blekinge län	11,6	21,1	12,1	18,2	18,1	7,9	13,0	10,6	8,6	9,5	6,9	15,3	8,6	11,5				
Malmö kommun	5,2	11,3	10,7	9,6	4,4	14,3	3,0	19,5	17,4	4,5	11,5	11,4	16,3	6,3				
Skåne läns västra	7,6	9,7	6,8	13,4	8,1	13,8	1,8	21,6	9,7	11,5	5,6	19,0	8,7	10,5				
Skåne läns södra	9,2	6,8	6,2	8,7	5,4	8,9	2,8	19,0	7,5	8,0	5,8	8,5	11,9	5,0				
Skåne läns norra och östra	7,9	15,0	10,2	18,6	5,8	14,2	5,5	24,2	9,8	7,3	10,2	10,0	10,6	9,9				
Hallands län	7,9	14,1	10,3	12,5	6,9	13,2	6,8	12,3	10,8	5,6	10,6	10,3	12,6	7,3				
Göteborgs kommun	10,0	7,8	12,1	5,8	18,2	3,5	12,7	13,2	10,1	11,7	6,7	21,4	13,0	7,8				
Västra Götalands läns västra	7,7	10,8	18,6	5,0	8,5	15,8	11,8	8,7	8,8	7,3	8,8	9,3	11,1	6,5				
Västra Götalands läns norra	3,4	16,1	13,4	10,1	12,6	8,5	12,6	11,6	14,1	9,6	10,8	7,3	15,5	5,6				
Västra Götalands läns södra	5,4	19,0	12,5	11,0	17,2	7,1	15,3	8,5	13,9	5,9	10,9	6,8	14,6	9,0				
Västra Götalands läns östra	17,3	13,5	16,4	15,5	8,1	13,8	9,4	19,8	10,4	8,1	12,0	12,1	11,2	12,5				
Värmlands län	5,2	17,9	6,6	20,3	16,8	9,6	4,6	16,0	13,6	11,5	10,5	10,2	13,5	8,7				
Örebro län	5,2	13,8	18,8	6,3	6,3	18,1	7,3	17,3	9,9	9,7	7,0	15,6	9,1	12,6				
Västmanlands län <sup>1</sup>	8,1	9,8	4,3	21,0	9,0	13,5	5,4	16,2	20,9	7,4	8,0	10,4	6,6	18,3				
Dalarnas län	3,7	20,7	8,1	18,3	14,4	9,4	7,0	24,4	5,8	11,6	11,3	13,5	11,2	10,0				
Gävleborgs län	6,2	13,2	6,3	25,8	10,0	9,9	18,5	7,6	11,7	6,8	14,9	4,9	13,7	5,0				
Västernorrlands län	5,5	16,1	11,8	9,5	9,4	11,2	9,0	18,1	26,6	6,2	9,2	6,6	7,3	8,2				
Jämtlands län	5,1	21,9	9,1	36,8	12,9	12,8	16,5	9,8	25,0	12,1	15,6	8,2	19,2	5,6				
Västerbottens län	13,5	10,6	30,2	7,9	14,3	14,8	17,6	12,5	15,8	15,1	7,9	15,3	12,9	8,7				
Norrbottnens län	7,6	18,9	8,7	19,4	24,2	4,8	12,1	16,6	6,3	25,2	13,0	9,1	16,4	8,0				



<sup>1</sup> Riksdagen beslutade 2005-11-30 att Heby kommun skall överföras från Västmanlands län till Uppsala län 2007-01-01.

Tabell 14a

## Riksdagsvalet 2006 valkretsvis. Antal slutligt valda inom olika partier efter valgrund

Election to the Riksdag in 2006 by constituency. Distribution of the number of seats within each party by reason for election

Valkrets	Parti												Totalt												
	m			c			fp			kd				s			mp			v			Alla partier		
	Vald genom jämför- elsetal	Vald genom person- röster	Vald genom jämför- elsetal	Vald genom person- röster	Vald genom jämför- elsetal	Vald genom person- röster	Vald genom jämför- elsetal	Vald genom person- röster	Vald genom jämför- elsetal	Vald genom person- röster	Vald genom jämför- elsetal	Vald genom person- röster		Vald genom jämför- elsetal	Vald genom person- röster	Vald genom jämför- elsetal	Vald genom person- röster	Vald genom jämför- elsetal	Vald genom person- röster	Vald genom jämför- elsetal	Vald genom person- röster	Vald genom jämför- elsetal	Vald genom person- röster		
<b>Hela riket</b>	<b>85</b>	<b>12</b>	<b>14</b>	<b>15</b>	<b>21</b>	<b>7</b>	<b>12</b>	<b>12</b>	<b>12</b>	<b>17</b>	<b>2</b>	<b>124</b>	<b>6</b>	<b>19</b>	<b>3</b>	<b>292</b>	<b>57</b>	<b>349</b>							
Stockholms kommun	10	1	2	-	3	-	-	1	1	2	1	6	-	2	-	25	3	28							
Stockholms län	17	-	3	-	3	1	3	-	-	3	-	10	-	1	1	40	2	42							
Uppsala län <sup>1</sup>	3	-	1	-	-	1	-	1	-	1	-	4	-	1	-	10	2	12							
Södermanlands län	2	-	1	-	1	-	1	-	1	-	-	4	-	1	-	11	1	12							
Östergötlands län	4	-	1	-	1	-	1	-	-	1	1	6	-	1	-	14	1	15							
Jönköpings län	3	-	-	1	-	1	1	1	-	-	-	5	-	-	1	9	4	13							
Kronobergs län	2	-	-	1	-	-	-	1	-	-	-	3	-	-	-	5	2	7							
Kalmar län	2	-	-	1	-	-	-	1	-	-	-	4	-	-	-	6	2	8							
Gotlands län	-	1	-	-	-	-	-	-	-	-	-	1	-	-	-	1	1	2							
Blekinge län	-	2	-	-	-	-	-	-	-	-	-	3	-	-	-	3	2	5							
Malmö kommun	3	-	-	-	1	-	-	-	1	-	-	4	-	1	-	10	-	10							
Skåne län västra	4	-	1	-	1	-	-	-	1	-	-	4	-	-	-	10	-	10							
Skåne län södra	5	-	1	-	1	-	1	1	-	1	-	4	-	-	-	13	-	13							
Skåne län norra och östra	3	-	-	1	-	1	-	1	-	1	1	4	-	-	-	7	3	10							
Hallands län	2	1	1	-	1	-	1	-	-	-	-	4	-	-	-	9	1	10							
Göteborgs kommun	5	-	1	-	2	-	-	1	-	2	-	4	1	2	-	16	2	18							
Västra Götalands län västra	4	-	-	1	1	-	1	-	1	1	-	4	-	1	-	12	1	13							
Västra Götalands län norra	2	-	-	1	1	-	1	-	1	1	-	4	-	-	1	9	2	11							
Västra Götalands län södra	1	1	1	-	-	-	-	1	-	-	-	3	-	-	-	5	2	7							
Västra Götalands län östra	2	1	-	1	1	-	-	1	-	-	-	4	-	1	-	8	3	11							
Värmlands län	1	1	-	1	-	1	-	1	-	-	-	5	-	1	-	7	4	11							
Örebro län	2	-	-	1	-	1	1	-	1	1	-	4	1	1	-	9	3	12							
Västmanlands län <sup>1</sup>	2	-	1	-	1	-	-	-	-	-	-	4	-	1	-	9	-	9							
Dalarnas län	2	1	-	1	-	1	-	1	-	1	-	4	1	1	-	8	5	13							
Gävleborgs län	2	-	-	1	1	-	-	-	1	1	-	4	1	1	-	9	2	11							
Västernorrlands län	2	-	-	1	1	-	1	-	-	-	-	5	-	1	-	10	1	11							
Jämtlands län	-	1	-	1	-	-	-	-	-	-	-	3	-	-	-	3	2	5							
Västerbottens län	-	1	-	1	1	-	-	1	-	1	-	4	1	1	-	7	4	11							
Norrbottnens län	-	1	-	1	-	-	-	-	-	-	-	6	-	1	-	7	2	9							



<sup>1</sup> Riksdagen beslutade 2005-11-30 att Heby kommun skall överföras från Västmanlands län till Uppsala län 2007-01-01.

**Tabell 14b Riksdagsvalet 2006 valkretsvis. Antal slutligt valda genom jämförelsetal efter kön och parti**  
Election to the Riksdag in 2006 by constituency. Distribution of the number of seats within each party by comparison numbers

Valkrets	Parti																
	m		c		fp		kd		mp		s		v		Totalt		
	Kvinnor	Män	Kvinnor	Män	Kvinnor	Män	Kvinnor	Män	Kvinnor	Män	Kvinnor	Män	Kvinnor	Män	Kvinnor	Män	Totalt
<b>Hela riket</b>	<b>39</b>	<b>46</b>	<b>4</b>	<b>10</b>	<b>11</b>	<b>10</b>	<b>3</b>	<b>9</b>	<b>9</b>	<b>8</b>	<b>64</b>	<b>60</b>	<b>12</b>	<b>7</b>	<b>142</b>	<b>150</b>	<b>292</b>
Stockholms kommun	4	6	1	1	1	2	-	-	1	1	3	3	1	1	11	14	25
Stockholms län	8	9	1	2	2	1	1	2	2	1	5	5	1	-	20	20	40
Uppsala län <sup>1</sup>	1	2	1	-	-	-	-	-	1	-	2	2	-	1	5	5	10
Södermanlands län	1	1	-	1	1	-	-	1	1	-	2	2	1	-	6	5	11
Östergötlands län	2	2	-	1	1	-	1	-	-	-	3	3	-	1	7	7	14
Jönköpings län	2	1	-	-	-	-	-	1	-	-	3	2	-	-	5	4	9
Kronobergs län	2	-	-	-	-	-	-	-	-	-	1	2	-	-	3	2	5
Kalmar län	1	1	-	-	-	-	-	-	-	-	2	2	-	-	3	3	6
Gotlands län	-	-	-	-	-	-	-	-	-	-	1	1	-	-	1	1	2
Blekinge län	-	-	-	-	-	-	-	-	-	-	1	2	-	-	1	2	3
Malmö kommun	1	2	-	-	-	1	-	-	1	-	2	2	1	-	5	5	10
Skåne läns västra	2	2	-	1	-	1	-	-	-	-	2	2	-	-	4	6	10
Skåne läns södra	3	2	-	1	-	1	-	1	-	1	2	2	-	-	5	8	13
Skåne läns norra och östra	1	2	-	-	-	-	-	-	-	-	2	2	-	-	3	4	7
Hallands län	2	-	-	1	-	1	-	1	-	-	2	2	-	-	4	5	9
Göteborgs kommun	2	3	1	-	2	-	-	-	1	1	2	2	1	1	9	7	16
Västra Götalands läns västra	2	2	-	-	-	1	1	-	1	-	2	2	1	-	7	5	12
Västra Götalands läns norra	-	2	-	1	1	-	-	1	-	1	2	2	-	-	3	6	9
Västra Götalands läns södra	-	1	-	1	-	-	-	-	-	-	2	1	-	-	2	3	5
Västra Götalands läns östra	1	1	-	-	-	1	-	-	-	-	2	2	-	1	3	5	8
Värmlands län	-	1	-	-	-	-	-	-	-	-	3	2	1	-	4	3	7
Örebro län	1	1	-	-	-	-	-	1	-	1	2	2	-	1	3	6	9
Västmanlands län <sup>1</sup>	1	1	-	1	1	-	-	-	-	-	2	2	-	1	4	5	9
Dalarnas län	-	2	-	-	-	-	-	-	-	1	3	1	1	-	4	4	8
Gävleborgs län	1	1	-	-	-	1	-	-	1	-	2	2	1	-	5	4	9
Västernorrlands län	1	1	-	-	1	-	-	1	-	-	3	2	1	-	6	4	10
Jämtlands län	-	-	-	-	-	-	-	-	-	-	2	1	-	-	2	1	3
Västerbottens län	-	-	-	-	1	-	-	-	-	1	2	2	1	-	4	3	7
Norrbottnens län	-	-	-	-	-	-	-	-	-	-	3	3	1	-	4	3	7



<sup>1</sup> Riksdagen beslutade 2005-11-30 att Heby kommun skall överföras från Västmanlands län till Uppsala län 2007-01-01.

Tabell 14c

**Riksdagsvalet 2006 valkretsvis. Antal slutligt valda genom personröster efter kön och parti**  
Election to the Riksdag in 2006 by constituency. Distribution of the number of seats within each party by personal votes

Valkrets	Parti																
	m		c		fp		kd		mp		s		v		Totalt		
	Kvinnor	Män	Kvinnor	Män	Kvinnor	Män	Kvinnor	Män	Kvinnor	Män	Kvinnor	Män	Kvinnor	Män	Kvinnor	Män	Totalt
Hela riket	3	9	7	8	3	4	6	6	1	1	5	1	2	1	23	34	57
Stockholms kommun	-	1	-	-	-	-	-	1	1	-	-	-	-	-	1	2	3
Stockholms län	-	-	-	-	-	1	-	-	-	-	-	-	-	1	-	2	2
Uppsala län <sup>1</sup>	-	-	-	-	1	-	1	-	-	-	-	-	-	-	1	1	2
Södermanlands län	-	-	-	-	-	-	-	-	-	-	1	-	-	-	-	1	1
Östergötlands län	-	-	-	-	-	-	-	-	-	1	-	-	-	-	-	1	1
Jönköpings län	-	-	1	-	-	1	1	-	-	-	-	-	1	-	3	1	4
Kronobergs län	-	-	-	1	-	-	1	-	-	-	-	-	-	1	1	1	2
Kalmar län	-	-	-	1	-	-	1	-	-	-	-	-	-	1	1	1	2
Gotlands län	-	1	-	-	-	-	-	-	-	-	-	-	-	-	-	1	1
Blekinge län	1	1	-	-	-	-	-	-	-	-	-	-	-	-	1	1	2
Malmö kommun	-	-	-	-	-	-	-	-	-	-	-	-	-	-	-	-	-
Skåne läns västra	-	-	-	-	-	-	-	-	-	-	-	-	-	-	-	-	-
Skåne läns södra	-	-	-	-	-	-	-	-	-	-	-	-	-	-	-	-	-
Skåne läns norra och östra	-	-	-	1	-	1	-	-	-	-	-	-	-	-	-	3	3
Hallands län	-	1	-	-	-	-	-	-	-	-	-	-	-	-	-	1	1
Göteborgs kommun	-	-	-	-	-	-	1	-	-	-	1	-	-	-	1	1	2
Västra Götalands läns västra	-	-	1	-	-	-	-	-	-	-	-	-	-	-	1	-	1
Västra Götalands läns norra	-	-	1	-	-	-	-	-	-	-	-	-	1	-	2	-	2
Västra Götalands läns södra	-	1	-	-	-	-	1	-	-	-	-	-	-	-	1	1	2
Västra Götalands läns östra	1	-	1	-	-	-	-	1	-	-	-	-	-	-	2	1	3
Värmlands län	-	1	-	1	1	-	-	-	-	-	-	-	-	-	1	3	4
Örebro län	-	-	1	-	-	1	-	-	-	-	1	-	-	-	1	2	3
Västmanlands län <sup>1</sup>	-	-	-	-	-	-	-	-	-	-	-	-	-	-	-	-	-
Dalarnas län	-	1	-	1	1	-	-	-	-	-	1	-	-	-	1	4	5
Gävleborgs län	-	-	-	1	-	-	-	-	-	-	-	1	-	-	1	1	2
Västernorrlands län	-	-	1	-	-	-	-	-	-	-	-	-	-	-	1	-	1
Jämtlands län	-	1	-	1	-	-	-	-	-	-	-	-	-	-	-	2	2
Västerbottens län	1	-	1	-	-	-	1	-	-	-	1	-	-	-	3	1	4
Norrbottnens län	-	1	-	1	-	-	-	-	-	-	-	-	-	-	-	2	2



<sup>1</sup> Riksdagen beslutade 2005-11-30 att Heby kommun skall överföras från Västmanlands län till Uppsala län 2007-01-01.

**Tabell 15 Riksdagsvalet 2006. Nominerade som blivit valda eller fått mer än 2 procent av sitt partis personröster i sin valkrets (med uppgift om antal/andel personröster). Om vald även uppgift om grund för inval**  
Election to the Riksdag in 2006. Those nominated that has received 2 percent or more of the personal votes for their party in their constituency distributed by number/percentage of personal votes.  
For those elected with codes for reason for election

**Källa: Valmyndigheten. Denna tabell har framställts av Valmyndigheten**

Valkrets Parti	Namn på kandidat	Grund för inval <sup>1</sup>	Antal person- röster i val kretsen	Andel person- röster av partiets hela röstetal i valkretsen	Antal person- röster i övriga valkretsar	Antal person- röster totalt (alla kretsar)
<b>Stockholms kommuns valkrets</b>						
<b>Moderaterna</b>						
	Adelsohn Liljeroth Lena	2	526	0,3	0	526
	Ask Beatrice	2	502	0,3	75	577
	Cederschiöld Sebastian	2	134	0,1	0	134
	Forssell Johan	2	598	0,4	0	598
	Johansson Mats	2	92	0,1	0	92
	König Anna	2	757	0,4	0	757
	Lilliehöök Anna	2	103	0,1	0	103
	Nilsson Mats G	2	182	0,1	0	182
	Nordin Sten	2	273	0,2	0	273
	Odenberg Mikael	2	138	0,1	0	138
	Reinfeldt Fredrik	1	37 971	22,4	54 053	92 024
<b>Centern</b>						
	Federley Fredrick	2	1 391	5,1	0	1 391
	Ternström Solveig	2	1 177	4,3	0	1 177
<b>Folkpartiet</b>						
	Björklund Jan	2	2 213	4,6	0	2 213
	Hamilton Carl B	2	1 013	2,1	0	1 013
	Ohlsson Birgitta	2	2 582	5,3	0	2 582
<b>Kristdemokraterna</b>						
	Hägglund Göran	1	3 289	13,5	0	3 289
<b>Miljöpartiet</b>						
	Kaplan Mehmet	2	1 171	2,6	0	1 171
	Romson Åsa	2	368	0,8	0	368
	Wetterstrand Maria	1	8 202	18,2	3 785	11 987
<b>Socialdemokraterna</b>						
	Jämtin Carin	2	4 999	4,5	0	4 999
	Lindgren Sylvia	2	571	0,5	0	571
	Palm Veronica	2	1 159	1,0	0	1 159
	Papadopoulos Nikos	2	601	0,5	0	601
	Ringholm Bosse	2	3 818	3,4	0	3 818
	Ygeman Anders	2	547	0,5	0	547
<b>Vänsterpartiet</b>						
	Esbati Ali		801	2,2	594	1 395
	Larsson Kalle	6	354	1,0	225	579
	Ohly Lars	3	4 028	11,3	4 231	8 259
	Zethraeus Pernilla	2	447	1,3	287	734
<b>Stockholms läns valkrets</b>						
<b>Moderaterna</b>						
	Avsan Anti	2	186	0,1	0	186
	Björling Ewa	2	197	0,1	0	197
	Borelius Maria	2	1 524	0,6	0	1 524
	de Pourbaix-Lundin Marietta	2	236	0,1	0	236
	Elmsäter Svärd Catharina	2	613	0,2	37	650
	Engström Hillevi	2	372	0,1	0	372
	Enström Karin	2	230	0,1	0	230
	Gerdau Mats	2	251	0,1	0	251
	Hamilton Björn	2	189	0,1	0	189
	Jernbeck Isabella	2	184	0,1	0	184
	Kinberg Batra Anna	2	349	0,1	0	349
	Lenmarker Göran	2	62	0,0	0	62
	Nilsson Nils Oskar	6	169	0,1	0	169
	Pettersson Göran	2	422	0,2	0	422

Tabell 15 (forts.) Riksdagsvalet 2006. Nominerade som blivit valda eller fått mer än 2 procent av sitt partis personröster i sin valkrets (med uppgift om antal/andel personröster). Om vald även uppgift om grund för inval

Valkrets Parti	Namn på kandidat	Grund för inval <sup>1</sup>	Antal person- röster i val kretsen	Andel person- röster av partiets hela röstetal i valkretsen	Antal person- röster i övriga valkretsar	Antal person- röster totalt (alla kretsar)
	Reinfeldt Fredrik	3	52 398	20,8	39 626	92 024
	Schulte Fredrik	2	310	0,1	0	310
	Sigfrid Karl	2	183	0,1	0	183
	Wikström Rune	2	309	0,1	0	309
<b>Centern</b>						
	Levi Lennart	2	547	1,6	0	547
	Lodenius Per	2	549	1,6	0	549
	Lundgren Kerstin	2	846	2,4	0	846
<b>Folkpartiet</b>						
	Andrén Gunnar	2	156	0,3	0	156
	Leijonborg Lars	1	6 085	10,1	0	6 085
	Pilsäter Karin	2	942	1,6	0	942
	Westerholm Barbro	2	828	1,4	0	828
<b>Kristdemokraterna</b>						
	Davidson Inger	2	1 530	3,5	0	1 530
	Halef Robert		1 348	3,1	0	1 348
	Odell Mats	2	1 508	3,4	0	1 508
	Svensson Ingvar	2	111	0,3	0	111
<b>Miljöpartiet</b>						
	Pertoft Mats	2	549	1,5	0	549
	Reshdouni Esabelle	2	262	0,7	0	262
	Valtersson Mikaela	2	873	2,4	0	873
<b>Socialdemokraterna</b>						
	Axelsson Christina	2	467	0,3	0	467
	Damberg Mikael	2	628	0,4	0	628
	Kerimo Yilmaz	2	3 072	1,8	0	3 072
	Moberg Carina	2	753	0,4	0	753
	Nuder Pär	2	4 387	2,6	0	4 387
	Sahlin Mona	2	9 889	5,8	0	9 889
	Waidelich Tommy	2	287	0,2	0	287
	von Sydow Björn	2	1 538	0,9	0	1 538
	Yazdanfar Maryam	2	943	0,5	0	943
	Zedell Christina	2	929	0,5	0	929
<b>Vänsterpartiet</b>						
	Brink Josefin	6	115	0,4	374	489
	Ohly Lars	1	4 231	13,6	4 028	8 259
	Zethraeus Pernilla	4	287	0,9	447	734
<b>Uppsala läns valkrets</b>						
<b>Moderaterna</b>						
	Bill Per	2	2 252	4,3	15	2 267
	Hedquist Lennart	2	1 254	2,4	0	1 254
	Johansson Karolin A.		1 409	2,7	0	1 409
	Karlsson Ulrika	2	1 254	2,4	0	1 254
<b>Centern</b>						
	Wilén Marie		578	3,0	0	578
	Zander Solveig	2	1 294	6,7	0	1 294
	Zetterberg Leif		1 288	6,7	0	1 288
<b>Folkpartiet</b>						
	Ullenhag Erik		1 082	6,0	0	1 082
	Wikström Cecilia	1	2 013	11,2	0	2 013
<b>Kristdemokraterna</b>						
	Bohlin Ella		350	2,7	175	525
	Eriksson Miriam		255	2,0	0	255
	Oscarsson Mikael	1	1 777	13,7	0	1 777
	von Essen Gustaf		459	3,5	0	459
<b>Miljöpartiet</b>						
	Gardfjell Maria		330	2,7	0	330
	Leander Helena	2	618	5,0	0	618

Tabell 15 (forts.) Riksdagsvalet 2006. Nominerade som blivit valda eller fått mer än 2 procent av sitt partis personröster i sin valkrets (med uppgift om antal/andel personröster). Om vald även uppgift om grund för inval

Valkrets <i>Parti</i>	Namn på kandidat	Grund för inval <sup>1</sup>	Antal person- röster i val kretsen	Andel person- röster av partiets hela röstetal i valkretsen	Antal person- röster i övriga valkretsar	Antal person- röster totalt (alla kretsar)
<b>Socialdemokraterna</b>						
	Berglind Mats	2	391	0,6	0	391
	Gille Agneta	2	834	1,4	0	834
	Tingsgård Tone	2	176	0,3	0	176
	Östros Thomas	2	3 130	5,2	0	3 130
<b>Vänsterpartiet</b>						
	Boëthius Liza		348	3,1	0	348
	Johnson Jacob	2	338	3,0	0	338
	Sabur Mohammad A.		279	2,5	0	279
<b>Södermanlands läns valkrets</b>						
<b>Moderaterna</b>						
	Habsburg Douglas Walburga	2	581	1,6	0	581
	Wachtmeister Peder		864	2,3	0	864
	Westerberg Per	2	2 422	6,5	41	2 463
<b>Centern</b>						
	Andersson Christina		322	2,9	0	322
	Tiefensee Roger	2	575	5,3	0	575
<b>Folkpartiet</b>						
	Hagberg Liselott	2	619	5,7	0	619
	Käll Stefan		317	2,9	0	317
<b>Kristdemokraterna</b>						
	Eldensjö Kjell	2	204	2,1	0	204
	Jonsson Lotta		281	2,8	0	281
	von der Esch Björn		614	6,2	0	614
<b>Miljöpartiet</b>						
	G Ericson Gunvor	2	302	3,7	0	302
	Johansson Magnus		485	5,9	0	485
<b>Socialdemokraterna</b>						
	Bjurling Laila	2	652	1,0	0	652
	Hagberg Michael	2	214	0,3	0	214
	Markström Elisebeht	2	421	0,6	0	421
	Olovsson Fredrik	2	261	0,4	0	261
	Persson Göran	1	9 287	13,8	0	9 287
<b>Vänsterpartiet</b>						
	Linna Elina	2	357	4,6	0	357
	Venegas Marco		157	2,0	0	157
<b>Östergötlands läns valkrets</b>						
<b>Moderaterna</b>						
	Axén Gunnar	2	2 367	3,6	18	2 385
	Carlsson Gunilla	2	2 306	3,5	0	2 306
	Malmberg Betty	2	414	0,6	0	414
	Norlén Andreas	2	1 096	1,7	0	1 096
<b>Centern</b>						
	Andersson Britta		564	2,8	0	564
	Danielsson Staffan	2	1 510	7,6	0	1 510
	Jonsson Karin		792	4,0	0	792
<b>Folkpartiet</b>						
	Darell Linnéa		548	3,2	0	548
	Granbom Karin	2	780	4,6	0	780
<b>Kristdemokraterna</b>						
	Andersson Yvonne	2	1 301	6,9	0	1 301
<b>Miljöpartiet</b>						
	Eriksson Peter	1	1 215	9,1	3 200	4 415
	Lilieqvist Kristin		284	2,1	111	395



Tabell 15 (forts.) Riksdagsvalet 2006. Nominerade som blivit valda eller fått mer än 2 procent av sitt partis personröster i sin valkrets (med uppgift om antal/andel personröster). Om vald även uppgift om grund för inval

Valkrets <i>Parti</i>	Namn på kandidat	Grund för inval <sup>1</sup>	Antal person- röster i val kretsen	Andel person- röster av partiets <i>hela röstetal</i> i valkretsen	Antal person- röster i övriga valkretsar	Antal person- röster totalt (alla kretsar)
<b>Socialdemokraterna</b>						
	Gabelic Aleksander	2	581	0,6	0	581
	Gustafsson Billy	2	1 245	1,3	0	1 245
	Karlsson Sonia	2	1 595	1,6	0	1 595
	Ludvigsson Anne	2	713	0,7	0	713
	Löfstrand Johan	2	1 696	1,7	0	1 696
	Malmström Louise	2	2 220	2,3	0	2 220
<b>Vänsterpartiet</b>						
	Björklund Torbjörn	2	349	2,6	0	349
<b>Jönköpings läns valkrets</b>						
<b>Moderaterna</b>						
	Andersson Magdalena	2	1 578	3,5	0	1 578
	Bouveng Helena	2	1 770	3,9	0	1 770
	Ekholm Marie-Louise		1 995	4,4	0	1 995
	Johansson Bengt-Anders	2	2 797	6,2	9	2 806
<b>Centern</b>						
	Andersson Margareta		1 217	7,0	0	1 217
	Johansson Annie	1	2 296	13,3	0	2 296
	Nilsson Ann-Mari		728	4,2	0	728
<b>Folkpartiet</b>						
	Krantz Tobias	1	995	9,1	0	995
	Löfdahl Landberg Emma		354	3,2	0	354
<b>Kristdemokraterna</b>						
	Attefall Stefan	2	636	1,9	0	636
	Larsson Maria	1	6 530	19,8	0	6 530
<b>Miljöpartiet</b>						
	Eriksson Peter		1 013	14,3	3 402	4 415
<b>Socialdemokraterna</b>						
	Hägg Carina	2	3 556	4,9	0	3 556
	Persson Margareta	2	2 872	3,9	0	2 872
	Petersson Helene	2	1 319	1,8	0	1 319
	Strand Thomas	2	1 243	1,7	0	1 243
	Wahlström Göte	2	906	1,2	0	906
<b>Vänsterpartiet</b>						
	Åström Alice	1	766	8,8	0	766
<b>Kronobergs läns valkrets</b>						
<b>Moderaterna</b>						
	Bergkvist Anna	2	444	1,6	0	444
	Brännström Katarina	2	2 005	7,3	9	2 014
	Carlsson Willemo		725	2,6	0	725
	Frank Suzanne		679	2,5	0	679
<b>Centern</b>						
	Erlandsson Eskil	1	2 617	20,8	0	2 617
	Nilsson Karin		301	2,4	0	301
	Olofsson Marie		299	2,4	0	299
<b>Folkpartiet</b>						
	Broman Anna		195	3,1	0	195
	Nordmark Gunnar		504	7,9	0	504
<b>Kristdemokraterna</b>						
	Bülow Dan		211	2,4	0	211
	Johnsson Eva	1	759	8,6	0	759
	Olofsson Andreas		224	2,5	0	224
<b>Miljöpartiet</b>						
	Jormfeldt Johanna		220	4,7	0	220

Tabell 15 (forts.) Riksdagsvalet 2006. Nominerade som blivit valda eller fått mer än 2 procent av sitt partis personröster i sin valkrets (med uppgift om antal/andel personröster). Om vald även uppgift om grund för inval

Valkrets <i>Parti</i>	Namn på kandidat	Grund för inval <sup>1</sup>	Antal person- röster i val kretsen	Andel person- röster av partiets <i>hela röstetal</i> i valkretsen	Antal person- röster i övriga valkretsar	Antal person- röster totalt (alla kretsar)
	Wetterstrand Maria		680	14,5	11 307	11 987
<b>Socialdemokraterna</b>	A Elgestam Carina	2	482	1,2	0	482
	Eneroth Tomas	2	2 997	7,5	0	2 997
	Wegendal Lars	2	608	1,5	0	608
<b>Vänsterpartiet</b>	Gonzalez Victoria		430	7,8	0	430
	Högstedt Carin		266	4,9	0	266
	Magnusson Andreas		241	4,4	0	241
	Wiréhn Kerstin		183	3,3	0	183
<b>Kalmar läns valkrets</b>						
<b>Moderaterna</b>	Andersson Jan R	2	1 241	3,9	10	1 251
	Bengtson Skogsberg Eva	2	600	1,9	0	600
	Forsman Eddie		716	2,3	0	716
	Lundgren Bo		870	2,8	0	870
<b>Centern</b>	Gustafsson Camilla		613	3,8	0	613
	Larsson Leif		600	3,7	0	600
	Lidheim Sven-Göthe		963	5,9	0	963
	Åkesson Anders	1	1 716	10,5	0	1 716
<b>Folkpartiet</b>	Håkansson Joachim		212	2,8	0	212
	Thorén Sverker		691	9,0	0	691
<b>Kristdemokraterna</b>	Andersson Anders		532	5,1	0	532
	Pålsson Ahlgren Chatrine	1	1 276	12,1	0	1 276
<b>Miljöpartiet</b>	Eriksson Peter		683	12,0	3 732	4 415
	Lundgren Jessica		164	2,9	0	164
<b>Socialdemokraterna</b>	Hallengren Lena	2	2 027	3,3	0	2 027
	Juholt Håkan	2	4 835	7,9	0	4 835
	Liljevall Désirée	2	763	1,3	0	763
	Örnfjäder Krister	2	1 537	2,5	0	1 537
<b>Vänsterpartiet</b>	Axelsson Birgitta		218	2,9	0	218
	Karlsson Mariann		262	3,5	0	262
	Runnsjö Lena		378	5,1	0	378
<b>Gotlands läns valkrets</b>						
<b>Moderaterna</b>	Celion Lena		779	10,1	16	795
	Hoffstedt Gustaf		292	3,8	0	292
	Nilsson Rolf K	1	915	11,9	0	915
<b>Centern</b>	Ronsten Barbro		165	2,4	0	165
	Thomsson Lars		3 024	43,9	0	3 024
<b>Folkpartiet</b>	Lindahl Bror		75	4,8	0	75
	Lindell Jan		35	2,3	0	35
	Rödén Mats-Ola		221	14,2	0	221
	Öncèl Barbro		41	2,6	0	41
<b>Kristdemokraterna</b>	Doctare Christina		225	16,4	274	499
	Onoszko Maciej		28	2,0	0	28

Tabell 15 (forts.) Riksdagsvalet 2006. Nominerade som blivit valda eller fått mer än 2 procent av sitt partis personröster i sin valkrets (med uppgift om antal/andel personröster). Om vald även uppgift om grund för inval

Valkrets Parti	Namn på kandidat	Grund för inval <sup>1</sup>	Antal person- röster i val kretsen	Andel person- röster av partiets hela röstetal i valkretsen	Antal person- röster i övriga valkretsar	Antal person- röster totalt (alla kretsar)
	Ouro-Nimini Isaac		27	2,0	0	27
<b>Miljöpartiet</b>	Bergvall Daniel		240	10,7	0	240
	Plisch Heidi		69	3,1	0	69
	Svensson Smith Karin		112	5,0	750	862
<b>Socialdemokraterna</b>	Engelhardt Christer	2	967	7,8	0	967
	Grönhagen Carina		706	5,7	0	706
	Nyman Hanna		277	2,2	0	277
	Svensson Åke		493	4,0	0	493
<b>Vänsterpartiet</b>	Benzler Brittis		271	12,6	0	271
	Eriksson Jan-Erik		125	5,8	0	125
	Flodman-Andersson Carina		72	3,4	0	72
	Rosengren Bodil		109	5,1	0	109
<b>Blekinge läns valkrets</b>						
<b>Moderaterna</b>	Engblom Annicka	1	1 866	8,8	0	1 866
	Johnsson Jeppe	1	2 632	12,5	5	2 637
<b>Centern</b>	Ivarsson Gertrud		449	6,5	0	449
	Johansson Ida		143	2,1	0	143
	Lindbom Mats		715	10,4	0	715
	Svanberg Tim		199	2,9	0	199
<b>Folkpartiet</b>	Berg Heli		719	11,8	0	719
	Ekström Anna		129	2,1	0	129
	Norén Emanuel		193	3,2	0	193
<b>Kristdemokraterna</b>	Siggelsten Blum Inga Lill		420	8,5	0	420
	Wix Nielsen Klavs		149	3,0	0	149
<b>Miljöpartiet</b>	Abedini Marcel		150	4,3	0	150
	Jansson Claes		71	2,0	0	71
	Månsson Sara		83	2,4	0	83
	Nordin Hélène		187	5,3	0	187
<b>Socialdemokraterna</b>	Andersson Kerstin	2	1 116	2,8	0	1 116
	Björkman Jan	2	1 513	3,7	0	1 513
	Jeppsson Peter	2	1 470	3,6	0	1 470
	Manhammar Magnus		1 953	4,8	0	1 953
<b>Vänsterpartiet</b>	Gyberg-Karlsson Åsa		104	2,0	0	104
	Johannesson Jennie		167	3,2	0	167
	Söderdahl Willy		258	5,0	0	258
<b>Malmö kommuns valkrets</b>						
<b>Moderaterna</b>	Billström Tobias	2	2 482	5,6	18	2 500
	Garstedt Inge	2	899	2,0	0	899
	Lavesson Olof	2	307	0,7	0	307
<b>Centern</b>	Ershytt Hanna		301	6,7	0	301
	Nasr Bassem		276	6,2	0	276
<b>Folkpartiet</b>	Alhem Sven-Erik		561	4,1	0	561

Tabell 15 (forts.) Riksdagsvalet 2006. Nominerade som blivit valda eller fått mer än 2 procent av sitt partis personröster i sin valkrets (med uppgift om antal/andel personröster). Om vald även uppgift om grund för inval

Valkrets <i>Parti</i>	Namn på kandidat	Grund för inval <sup>1</sup>	Antal person- röster i val kretsen	Andel person- röster av partiets hela röstetal i valkretsen	Antal person- röster i övriga valkretsar	Antal person- röster totalt (alla kretsar)
	Widman Allan	2	742	5,4	0	742
<b>Kristdemokraterna</b>	Althin Peter		119	2,2	511	630
	Svensson Alf		774	14,4	4 169	4 943
<b>Miljöpartiet</b>	Algotsson Karolina		264	2,8	638	902
	Norrmann Anna		474	5,0	0	474
	Svensson Smith Karin	2	472	5,0	390	862
<b>Socialdemokraterna</b>	Astudillo Luciano	2	1 743	3,2	0	1 743
	Carlsson Rose-Marie		1 406	2,6	0	1 406
	El-Haj Jamal		1 809	3,3	0	1 809
	Granlund Marie	2	3 061	5,6	0	3 061
	Jakobsson Leif	2	1 156	2,1	0	1 156
	Larsson Hillevi	2	799	1,5	0	799
<b>Vänsterpartiet</b>	Berg Marianne	2	369	4,4	0	369
	Mohammadi Sara		368	4,3	0	368
	Philipson Anneli		172	2,0	0	172
<b>Skåne läns västra valkrets</b>						
<b>Moderaterna</b>	Danielsson Peter	2	1 964	4,2	0	1 964
	Husmark Pehrsson Cristina	2	2 077	4,5	17	2 094
	Sander Mats	2	831	1,8	0	831
	Weibull Kornias Marie	2	607	1,3	0	607
<b>Centern</b>	Jeppsson Ingemar		260	2,8	0	260
	Olsson Maria		224	2,4	0	224
	Pettersson Lennart	2	537	5,8	0	537
<b>Folkpartiet</b>	Acketoft Tina		717	5,2	247	964
	Nessling Percy		270	2,0	0	270
	Strandberg Torkild	2	1 026	7,5	0	1 026
<b>Kristdemokraterna</b>	Lantz Kenneth		446	5,7	0	446
	Svensson Alf		879	11,2	4 064	4 943
<b>Miljöpartiet</b>	Algotsson Karolina		266	4,5	636	902
	Ehrencrona Magnus		178	3,0	0	178
	Persson Erik		274	4,6	0	274
<b>Socialdemokraterna</b>	Arleklo Ann	2	1 453	2,6	0	1 453
	El-Khalayli Khaled		1 337	2,4	0	1 337
	Hagberg Christin	2	277	0,5	0	277
	Härstedt Kent	2	4 522	8,0	0	4 522
	Karlsson Anders	2	2 235	4,0	0	2 235
<b>Vänsterpartiet</b>	Ahlbom Peter		183	3,4	0	183
	Rosenlöf Mariette		119	2,2	0	119
	Zimmerman Alinda		160	3,0	0	160
<b>Skåne läns södra valkrets</b>						
<b>Moderaterna</b>	Hansson Anders	2	1 180	1,7	0	1 180
	Jönsson Christine	2	973	1,4	0	973
	Lindblad Lars	2	1 186	1,7	0	1 186

Tabell 15 (forts.) Riksdagsvalet 2006. Nominerade som blivit valda eller fått mer än 2 procent av sitt partis personröster i sin valkrets (med uppgift om antal/andel personröster). Om vald även uppgift om grund för inval

Valkrets <i>Parti</i>	Namn på kandidat	Grund för inval <sup>1</sup>	Antal person- röster i val kretsen	Andel person- röster av partiets <i>hela röstetal</i> i valkretsen	Antal person- röster i övriga valkretsar	Antal person- röster totalt (alla kretsar)
	Pålsson Anne-Marie	2	3 148	4,5	50	3 198
	Thalén Finné Ewa	2	1 088	1,6	0	1 088
<b>Centern</b>	Erlingson Katarina		351	2,8	0	351
	Linander Johan	2	594	4,7	0	594
<b>Folkpartiet</b>	Nilsson Ulf	2	724	3,7	0	724
<b>Kristdemokraterna</b>	Althin Peter	6	230	2,3	400	630
	Svensson Alf	3	1 148	11,3	3 795	4 943
	von Arnold Otto		244	2,4	0	244
<b>Miljöpartiet</b>	Algotsson Karolina		198	2,0	704	902
	Holm Ulf	2	306	3,0	5	311
	Ivarsson Mätta		314	3,1	0	314
<b>Socialdemokraterna</b>	Jarl Beck Inger	2	322	0,5	0	322
	Johansson Morgan	2	1 479	2,3	0	1 479
	Olander Ronny	2	1 283	2,0	0	1 283
	Persson Catherine	2	1 304	2,0	0	1 304
<b>Vänsterpartiet</b>	Santander Marta		281	3,9	0	281
<b>Skåne läns norra och östra valkrets</b>						
<b>Moderaterna</b>	Montan Göran	2	961	2,0	0	961
	Pålsson Margareta	2	2 081	4,3	21	2 102
	Wallmark Hans	2	3 038	6,2	0	3 038
	Widmark Urban		1 283	2,6	0	1 283
<b>Centern</b>	Ericson Lars-Ivar	1	1 238	8,3	0	1 238
	Johnsson Per-Ingvar		872	5,9	0	872
	Wallin Gunnel		623	4,2	0	623
<b>Folkpartiet</b>	Nylander Christer	1	1 051	8,3	0	1 051
<b>Kristdemokraterna</b>	Nilsson Anna-Karin		329	2,7	0	329
	Svensson Alf	1	2 142	17,9	2 801	4 943
<b>Miljöpartiet</b>	Algotsson Karolina		174	2,9	728	902
	Hallqvist Annika		185	3,1	0	185
	Svensson Smith Karin		135	2,2	727	862
<b>Socialdemokraterna</b>	Adelsbo Christer	2	973	1,5	0	973
	Engle Kerstin	2	842	1,3	0	842
	Johansson Ylva	2	1 891	3,0	0	1 891
	Persson Göran	2	2 422	3,9	0	2 422
	Tollgren Ulrika		1 668	2,7	0	1 668
<b>Vänsterpartiet</b>	Sjöstrand Sven-Erik		225	3,7	0	225
	Stanojevic Ruzica		286	4,7	0	286
<b>Hallands läns valkrets</b>						
<b>Moderaterna</b>	Brodén Anne Marie	2	936	1,8	0	936
	Kierkemann Marianne	2	1 816	3,4	0	1 816
	von Sydow Henrik	1	4 365	8,2	33	4 398

Tabell 15 (forts.) Riksdagsvalet 2006. Nominerade som blivit valda eller fått mer än 2 procent av sitt partis personröster i sin valkrets (med uppgift om antal/andel personröster). Om vald även uppgift om grund för inval

Valkrets <i>Parti</i>	Namn på kandidat	Grund för inval <sup>1</sup>	Antal person- röster i val kretsen	Andel person- röster av partiets <i>hela röstetal</i> i valkretsen	Antal person- röster i övriga valkretsar	Antal person- röster totalt (alla kretsar)
<b>Centern</b>						
	Andersson Jan	2	1 079	5,8	0	1 079
	Carlbom Lena		412	2,2	0	412
	Karlsson Kristina		366	2,0	0	366
	Oretorp Kristin		571	3,1	0	571
<b>Folkpartiet</b>						
	Eliasson Bengt		280	2,0	0	280
	Ertsborn Jan	2	818	5,9	0	818
	Svanå Fatima		432	3,1	0	432
<b>Kristdemokraterna</b>						
	Gustafsson Lars	2	497	4,1	0	497
	Svensson Lilith		276	2,3	0	276
	Söder Larry		276	2,3	0	276
<b>Miljöpartiet</b>						
	Allvin Pär		162	2,2	0	162
	Börjesson Agneta		375	5,2	0	375
	Johansson Jenny		157	2,2	0	157
<b>Socialdemokraterna</b>						
	Eriksson Alf	2	1 272	2,2	0	1 272
	Hoff Hans	2	2 115	3,7	0	2 115
	Nilsson Jennie	2	2 039	3,6	0	2 039
	Streijffert Magdalena	2	1 114	2,0	0	1 114
<b>Vänsterpartiet</b>						
	Bengtsson Tania		219	3,1	0	219
	Hallberg Kristina		371	5,2	0	371
	Hansson Daniel		182	2,6	0	182
<b>Göteborgs kommuns valkrets</b>						
<b>Moderaterna</b>						
	Grönfeldt Bergman Lisbeth	2	579	0,7	0	579
	Hjälmered Lars	2	1 624	2,1	0	1 624
	Lindblad Göran	2	1 292	1,6	0	1 292
	Magnusson Cecilia	2	4 831	6,1	45	4 876
	Rothenberg Hans	2	790	1,0	0	790
<b>Centern</b>						
	Selin Lindgren Eva	2	1 022	7,8	0	1 022
<b>Folkpartiet</b>						
	Flyborg Eva	2	1 804	6,0	0	1 804
	Norrgård Catrine		645	2,2	0	645
	Wigström Cecilia	2	1 899	6,3	0	1 899
<b>Kristdemokraterna</b>						
	Christenson Joseph		629	3,2	0	629
	Enochson Annelie	1	1 752	8,9	0	1 752
	Landgren Per		804	4,1	0	804
<b>Miljöpartiet</b>						
	Almesri Firas		958	3,9	0	958
	Andersson Max	2	841	3,4	76	917
	López Karla	2	1 344	5,4	0	1 344
<b>Socialdemokraterna</b>						
	Brandin Claes-Göran	2	436	0,5	0	436
	Carlsson Gunilla	2	848	1,0	0	848
	Johansson Lars	2	452	0,5	0	452
	Pagrotsky Leif	1	13 204	15,6	0	13 204
	Wittgren-Ahl Siw	2	668	0,8	0	668
<b>Vänsterpartiet</b>						
	Linde Hans	2	588	2,3	0	588
	Olofsson Eva	2	1 160	4,6	0	1 160
	Rubin Ana		767	3,0	0	767

Tabell 15 (forts.) Riksdagsvalet 2006. Nominerade som blivit valda eller fått mer än 2 procent av sitt partis personröster i sin valkrets (med uppgift om antal/andel personröster). Om vald även uppgift om grund för inval

Valkrets <i>Parti</i>	Namn på kandidat	Grund för inval <sup>1</sup>	Antal person- röster i val kretsen	Andel person- röster av partiets <i>hela röstetal</i> i valkretsen	Antal person- röster i övriga valkretsar	Antal person- röster totalt (alla kretsar)
<b>Västra Götalands läns västra valkrets</b>						
<b>Moderaterna</b>						
	Olsson Kent	2	326	0,6	0	326
	Plass Maria	2	957	1,7	0	957
	René Inger	2	612	1,1	0	612
	Staxång Lars-Arne	2	2 254	4,1	15	2 269
<b>Centern</b>						
	Jonäng Kristina		372	2,5	0	372
	Kornevik-Jakobsson Maria		331	2,2	59	390
	Torstensson Åsa	1	1 735	11,5	0	1 735
<b>Folkpartiet</b>						
	Aronson Marita		1 101	5,5	0	1 101
	Tysklind Lars	2	830	4,2	0	830
	Utbult Roland		1 082	5,4	0	1 082
<b>Kristdemokraterna</b>						
	Jacobsson Magnus		640	3,5	0	640
	Runegrund Rosita	2	1 090	6,0	0	1 090
<b>Miljöpartiet</b>						
	Ehn Tina	2	510	5,1	0	510
	Wennberg Niklas		259	2,6	0	259
<b>Socialdemokraterna</b>						
	Bråkenhielm Catharina	2	1 290	1,9	0	1 290
	Eriksson Birgitta	2	599	0,9	0	599
	G Forslund Kenneth	2	1 064	1,6	0	1 064
	Larsson Jan-Olof	2	1 409	2,1	0	1 409
<b>Vänsterpartiet</b>						
	Hansson Katarina		330	3,0	0	330
	Johansson Wiwi-Anne	2	416	3,8	0	416
	Saletti Björn		213	2,0	0	213
<b>Västra Götalands läns norra valkrets</b>						
<b>Moderaterna</b>						
	Cederbratt Mikael	2	1 970	5,7	3	1 973
	Leivik Björn	2	1 184	3,4	0	1 184
	Ripa Henrik		1 126	3,3	0	1 126
	Waltersson Grönvall Camilla		692	2,0	0	692
<b>Centern</b>						
	Carling Martin		465	3,2	0	465
	Johansson Jerker		286	2,0	0	286
	Qarlsson Annika	1	1 404	9,7	0	1 404
<b>Folkpartiet</b>						
	Brodén Anita	2	725	6,0	0	725
<b>Kristdemokraterna</b>						
	Gomér Gunilla		711	5,4	0	711
	Gunther Penilla		472	3,6	0	472
	Vänerlöv Ingemar	2	750	5,7	0	750
<b>Miljöpartiet</b>						
	Haglund Linnéa		167	2,1	0	167
	Klevenås Lena		610	7,8	17	627
	Rådberg Peter	2	464	6,0	0	464
<b>Socialdemokraterna</b>						
	Bohlin Olsson Britt	2	2 360	3,8	0	2 360
	Hellman Jörgen	2	343	0,5	0	343
	Jonsson Peter	2	1 882	3,0	0	1 882
	Nenes Christina	2	883	1,4	0	883

Tabell 15 (forts.) Riksdagsvalet 2006. Nominerade som blivit valda eller fått mer än 2 procent av sitt partis personröster i sin valkrets (med uppgift om antal/andel personröster). Om vald även uppgift om grund för inval

Valkrets <i>Parti</i>	Namn på kandidat	Grund för inval <sup>1</sup>	Antal person- röster i val kretsen	Andel person- röster av partiets <i>hela röstetal</i> i valkretsen	Antal person- röster i övriga valkretsar	Antal person- röster totalt (alla kretsar)
<b>Vänsterpartiet</b>						
	Dinamarca Rossana	1	866	9,2	0	866
<b>Västra Götalands läns södra valkrets</b>						
<b>Moderaterna</b>						
	Ericson Jan	2	740	2,7	0	740
	Sjösten Ulf	1	2 726	10,0	3	2 729
	Tenfjord-Toftby Cecilie		726	2,7	0	726
<b>Centern</b>						
	Haraldsson Viktoria		418	3,9	0	418
	Hermansson Kerstin		410	3,8	0	410
	Västerteg Claes	2	643	6,0	0	643
<b>Folkpartiet</b>						
	Ekström Anne-Marie		397	5,4	0	397
	Håkanson Göte		185	2,5	0	185
	Svalander Anna		662	9,0	0	662
<b>Kristdemokraterna</b>						
	Broberg Jan-Olof		232	2,6	0	232
	Degerman Carlsson Sara		394	4,3	0	394
	Lindgren Else-Marie	1	756	8,3	0	756
<b>Miljöpartiet</b>						
	Hellström Johan		120	2,7	0	120
	Nordin Lise		385	8,6	243	628
<b>Socialdemokraterna</b>						
	Ahlberg Ann-Christin	2	1 287	3,2	0	1 287
	Andersson Phia	2	1 191	2,9	0	1 191
	Olsson Hans	2	455	1,1	0	455
<b>Vänsterpartiet</b>						
	Jageby Karin		187	3,0	0	187
	Kaplan Mehmet		184	3,0	0	184
	Kitti Ölander Sabina		369	5,9	0	369
<b>Västra Götalands läns östra valkrets</b>						
<b>Moderaterna</b>						
	Elinderson Lars	2	1 785	4,8	0	1 785
	Gustafsson Tord		1 038	2,8	0	1 038
	Nordström Charlotte	2	978	2,6	0	978
	Widegren Cecilia	1	4 827	12,9	11	4 838
<b>Centern</b>						
	Carlsson Ulrika	1	1 599	9,6	0	1 599
	Johansson Leif		1 545	9,3	0	1 545
<b>Folkpartiet</b>						
	Holm Monica		265	3,0	0	265
	Winbäck Christer	2	484	5,6	0	484
<b>Kristdemokraterna</b>						
	Brännberg Conny		346	2,6	0	346
	Eclund Annika		773	5,9	0	773
	Gustafsson Holger	1	1 482	11,3	0	1 482
<b>Miljöpartiet</b>						
	Larsson Göran		234	4,0	0	234
	Larsson Malin		407	7,0	0	407
<b>Socialdemokraterna</b>						
	Ahlin Urban	2	2 708	4,4	0	2 708
	Björck Patrik	2	1 482	2,4	0	1 482
	Green Monica	2	2 980	4,9	0	2 980
	Ohlsson Carina	2	2 195	3,6	0	2 195



Tabell 15 (forts.) Riksdagsvalet 2006. Nominerade som blivit valda eller fått mer än 2 procent av sitt partis personröster i sin valkrets (med uppgift om antal/andel personröster). Om vald även uppgift om grund för inval

Valkrets Parti	Namn på kandidat	Grund för inval <sup>1</sup>	Antal person- röster i val kretsen	Andel person- röster av partiets hela röstetal i valkretsen	Antal person- röster i övriga valkretsar	Antal person- röster totalt (alla kretsar)
<b>Vänsterpartiet</b>						
	Frid Egon	2	592	7,3	0	592
	Kvist Cristina		331	4,1	0	331
<b>Värmlands läns valkrets</b>						
<b>Moderaterna</b>						
	Holm Christian	2	1 497	4,3	0	1 497
	Rådström Jan-Evert	1	3 645	10,4	12	3 657
<b>Centern</b>						
	Eriksson Erik A	1	1 750	10,4	0	1 750
	Lander Henrik		486	2,9	0	486
	Larsson Jane		416	2,5	0	416
<b>Folkpartiet</b>						
	Frödin Gösta		337	3,3	0	337
	Larsson Nina	1	1 218	12,1	0	1 218
<b>Kristdemokraterna</b>						
	Kihlström Dan	1	1 076	11,0	0	1 076
	Nilsson Agneta		207	2,1	0	207
	Weimers Charlie		205	2,1	0	205
<b>Miljöpartiet</b>						
	Björnlod Leif		382	5,9	0	382
	Hallström Eva		601	9,2	0	601
	Pettersson Åke		160	2,5	0	160
	Westin Ingrid		130	2,0	0	130
<b>Socialdemokraterna</b>						
	Högman Berit	2	1 971	2,8	0	1 971
	Johansson Ann-Kristine	2	2 305	3,3	0	2 305
	Larsson Lars Mejern	2	3 096	4,4	0	3 096
	Pettersson Marina	2	798	1,1	0	798
	Ternemar Tommy	2	796	1,1	0	796
<b>Vänsterpartiet</b>						
	Berg Bengt		331	3,1	0	331
	Engström Marie	2	733	6,8	0	733
	Wallouch Anne-Marie		248	2,3	0	248
<b>Örebro läns valkrets</b>						
<b>Moderaterna</b>						
	Svantesson Elisabeth	2	714	2,2	0	714
	Tolgfors Sten	2	2 391	7,4	5	2 396
<b>Centern</b>						
	Larsen Sofia	1	1 963	15,4	0	1 963
<b>Folkpartiet</b>						
	Axäng Linda		225	2,0	0	225
	Pehrson Johan	1	1 575	13,9	0	1 575
	Ågerfalk Anna		283	2,5	0	283
<b>Kristdemokraterna</b>						
	Barsom Behcet		329	2,7	0	329
	Nordell Lars-Axel		384	3,1	0	384
	Persson Sven Gunnar	2	804	6,5	0	804
	Sundkvist Ewa		384	3,1	0	384
<b>Miljöpartiet</b>						
	Catalán Zaida		283	3,6	365	648
	Johansson Mikael	2	293	3,7	0	293
<b>Socialdemokraterna</b>						
	Axelsson Lennart	2	511	0,7	0	511
	Bodström Thomas	1	8 415	11,4	0	8 415
	Ernkrans Matilda	2	1 263	1,7	0	1 263

Tabell 15 (forts.) Riksdagsvalet 2006. Nominerade som blivit valda eller fått mer än 2 procent av sitt partis personröster i sin valkrets (med uppgift om antal/andel personröster). Om vald även uppgift om grund för inval

Valkrets <i>Parti</i>	Namn på kandidat	Grund för inval <sup>1</sup>	Antal person- röster i val kretsen	Andel person- röster av partiets <i>hela röstetal</i> i valkretsen	Antal person- röster i övriga valkretsar	Antal person- röster totalt (alla kretsar)
	Jansson Eva-Lena	2	1 016	1,4	0	1 016
	Sachet Ameer	2	294	0,4	0	294
<b>Vänsterpartiet</b>						
	Ephrem Mussie		233	2,2	0	233
	Norberg Elise		283	2,7	0	283
	Pedersen Peter	2	661	6,4	0	661
	Sydow Mölleby Mia		234	2,2	0	234
<b>Västmanlands läns valkrets</b>						
<b>Moderaterna</b>						
	Anger Staffan	2	953	2,8	0	953
	Polfjärd Jessica	2	1 890	5,5	3	1 893
<b>Centern</b>						
	Andersson Fredrik		339	3,3	0	339
	Eriksson Christer		370	3,6	0	370
	Johansson Jörgen	2	789	7,7	0	789
	Kallsäby Lars		219	2,2	0	219
<b>Folkpartiet</b>						
	Berliner Agneta	2	672	5,6	0	672
	Haddad Roger		906	7,5	0	906
<b>Kristdemokraterna</b>						
	Lindström Torsten		869	10,2	0	869
<b>Miljöpartiet</b>						
	Wetterstrand Maria		1 210	19,2	10 777	11 987
	Wählstedt Håkan		232	3,7	0	232
<b>Socialdemokraterna</b>						
	Israelsson Margareta	2	1 234	2,1	0	1 234
	Nilsson Pia	2	1 252	2,1	0	1 252
	Thorell Olle	2	580	1,0	0	580
	Österberg Sven-Erik	2	2 878	4,9	0	2 878
<b>Vänsterpartiet</b>						
	Björkskog Beatrice		232	2,5	0	232
	Ericson Mats		423	4,6	0	423
	Henriksson Stig		316	3,4	0	316
	Persson Kent	2	454	4,9	0	454
<b>Dalarnas läns valkrets</b>						
<b>Moderaterna</b>						
	Berg Ulf	2	782	2,2	0	782
	Gunnarsson Rolf	1	4 832	13,6	9	4 841
	Rosén Mikael	2	440	1,2	0	440
<b>Centern</b>						
	Daniels Bertil		602	3,3	0	602
	Johansson Kenneth	1	1 627	8,9	0	1 627
	Karlsson Sofia		539	3,0	0	539
	Reyier-Ingman Lena		410	2,3	0	410
<b>Folkpartiet</b>						
	Brännström Bo		201	2,3	0	201
	Fremling Lennart		324	3,7	0	324
	Lindberg Camilla	1	756	8,7	0	756
	Söderbaum Fletcher Kerstin		202	2,3	0	202
<b>Kristdemokraterna</b>						
	Gustavsson Katarina		445	4,9	0	445
	Lindgren Ulrik		731	8,0	0	731
	Sacrédeus Lennart	1	899	9,8	0	899
<b>Miljöpartiet</b>						
	Broman Lars		192	2,6	0	192

Tabell 15 (forts.) Riksdagsvalet 2006. Nominerade som blivit valda eller fått mer än 2 procent av sitt partis personröster i sin valkrets (med uppgift om antal/andel personröster). Om vald även uppgift om grund för inval

Valkrets <i>Parti</i>	Namn på kandidat	Grund för inval <sup>1</sup>	Antal person- röster i val kretsen	Andel person- röster av partiets <i>hela röstetal</i> i valkretsen	Antal person- röster i övriga valkretsar	Antal person- röster totalt (alla kretsar)
	Corell Annelie		258	3,5	0	258
	Lindholm Jan	2	315	4,3	0	315
<b>Socialdemokraterna</b>						
	Hultqvist Peter	1	6 221	9,1	0	6 221
	Kvarnström Kurt	2	1 011	1,5	0	1 011
	Runeson Carin	2	372	0,5	0	372
	Särnblad Anneli	2	1 278	1,9	0	1 278
	Ulvskog Marita	2	3 637	5,3	0	3 637
<b>Vänsterpartiet</b>						
	Lindström Leif		616	5,5	0	616
	Olsson Lena	2	631	5,6	0	631
<b>Gävleborgs läns valkrets</b>						
<b>Moderaterna</b>						
	Kjellin Margareta B	2	934	3,0	0	934
	Tobé Tomas	2	2 470	8,0	0	2 470
<b>Centern</b>						
	Andersson Magnus		782	4,2	0	782
	Bergström Sven	1	2 411	12,9	0	2 411
	W Jonsson Anders		963	5,2	0	963
	Änöstam Karin		550	2,9	0	550
<b>Folkpartiet</b>						
	Backman Hans	2	460	5,1	0	460
	Brolin Maria		201	2,2	0	201
	Klötz Charlotte		187	2,1	0	187
<b>Kristdemokraterna</b>						
	Crosson Steven		169	2,0	0	169
	Marcelind Ragnwi		1 053	12,2	0	1 053
<b>Miljöpartiet</b>						
	Ceballos Bodil	2	400	5,5	0	400
	Krathmann Ronald		267	3,7	0	267
<b>Socialdemokraterna</b>						
	Bohlin Sinikka	2	222	0,3	0	222
	Lindestam Åsa	2	569	0,8	0	569
	Messing Ulrica	1	7 836	11,2	0	7 836
	Pärssinen Raimo	2	982	1,4	0	982
	Svedberg Per	2	485	0,7	0	485
<b>Vänsterpartiet</b>						
	Andersson Ulla	2	729	5,5	0	729
	Oscarsson Yvonne		403	3,0	0	403
<b>Västernorrlands läns valkrets</b>						
<b>Moderaterna</b>						
	Asplund Lena	2	702	2,7	0	702
	Bolander Lennart		568	2,2	0	568
	Kjellberg Bertil	2	1 910	7,3	11	1 921
	Näslund Lars		710	2,7	0	710
<b>Centern</b>						
	Lundin Jonny		334	2,1	0	334
	Olsson Dan		803	5,0	0	803
	Sellén Birgitta	1	1 309	8,1	0	1 309
<b>Folkpartiet</b>						
	Hellquist Solveig	2	470	5,7	0	470
	Persson Lars		270	3,3	0	270
	Strömbäck Jarl		362	4,4	0	362
<b>Kristdemokraterna</b>						
	Lindén Lars	2	532	6,1	0	532

Tabell 15 (forts.) Riksdagsvalet 2006. Nominerade som blivit valda eller fått mer än 2 procent av sitt partis personröster i sin valkrets (med uppgift om antal/andel personröster). Om vald även uppgift om grund för inval

Valkrets <i>Parti</i>	Namn på kandidat	Grund för inval <sup>1</sup>	Antal person- röster i val kretsen	Andel person- röster av partiets hela röstetal i valkretsen	Antal person- röster i övriga valkretsar	Antal person- röster totalt (alla kretsar)
	Norlin Liza-Maria		414	4,8	0	414
	Sydhage Göran		494	5,7	0	494
	Ågren Jan Erik		199	2,3	0	199
<b>Miljöpartiet</b>	Goës Eva		288	4,9	14	302
	Resare Roy		210	3,6	0	210
	Wetterstrand Maria		1 124	19,1	10 863	11 987
<b>Socialdemokraterna</b>	Eberstein Susanne	2	1 825	2,6	0	1 825
	Lundberg Agneta	2	1 516	2,1	0	1 516
	Omanovic Jasenko	2	822	1,2	0	822
	Sonidsson Eva	2	533	0,8	0	533
	Stenberg Hans	2	1 371	1,9	0	1 371
<b>Vänsterpartiet</b>	Wahlén Gunilla	2	407	4,0	0	407
<b>Jämtlands läns valkrets</b>						
<b>Moderaterna</b>	Jönsson Pär		483	3,5	0	483
	Sundell Ola	1	1 686	12,3	12	1 698
<b>Centern</b>	Larsson Håkan		1 627	12,4	0	1 627
	Mattsson Catrin		799	6,1	0	799
	Åsling Per	1	2 883	22,0	0	2 883
<b>Folkpartiet</b>	Carlsson Kia		75	2,3	0	75
	Cromberger Finn		91	2,8	0	91
	El Kott Mats		166	5,1	0	166
	Weimer Kerstin		289	9,0	0	289
<b>Kristdemokraterna</b>	Doctare Christina		274	9,4	225	499
	Hedman Anne Catrine		104	3,6	0	104
	Sandberg Emanuel		162	5,6	0	162
<b>Miljöpartiet</b>	Eriksson Peter		197	5,0	4 218	4 415
	Johansson Olof T		237	6,1	0	237
	Thomasson Karin		150	3,8	0	150
	Wetterstrand Maria		771	19,7	11 216	11 987
<b>Socialdemokraterna</b>	Andnor Berit	2	2 277	7,3	0	2 277
	Nordén Marie	2	1 363	4,4	0	1 363
	Sandberg Gunnar	2	1 535	4,9	0	1 535
<b>Vänsterpartiet</b>	Sköld Jansson Camilla		985	15,2	0	985
<b>Västerbottens läns valkrets</b>						
<b>Moderaterna</b>	Grape Ulf		1 100	5,0	0	1 100
	Hahlin Katharina		533	2,4	0	533
	Löfgren Ulla	1	1 864	8,4	9	1 873
<b>Centern</b>	Lindahl Helena		764	4,0	0	764
	Olofsson Maud	1	4 773	24,9	0	4 773
	Sandström Åke		1 150	6,0	0	1 150
<b>Folkpartiet</b>	Grahn Nicke		225	2,2	0	225
	Lindh Håkan		750	7,3	0	750

Tabell 15 (forts.) Riksdagsvalet 2006. Nominerade som blivit valda eller fått mer än 2 procent av sitt partis personröster i sin valkrets (med uppgift om antal/andel personröster). Om vald även uppgift om grund för inval

Valkrets Parti	Namn på kandidat	Grund för inval <sup>1</sup>	Antal person- röster i val kretsen	Andel person- röster av partiets hela röstetal i valkretsen	Antal person- röster i övriga valkretsar	Antal person- röster totalt (alla kretsar)
	Lundqvist-Brömster Maria	2	788	7,6	0	788
	Lövgren Britt-Marie		437	4,2	0	437
<b>Kristdemokraterna</b>						
	Arvidsson Torbjörn		338	3,2	0	338
	Tjernberg Gunilla	1	1 132	10,8	0	1 132
<b>Miljöpartiet</b>						
	Amin Jabar		757	7,9	0	757
	Björby Nina		651	6,8	0	651
	Nihlén Thomas	2	555	5,8	0	555
	Saarinen Ingegerd		601	6,3	0	601
<b>Socialdemokraterna</b>						
	Abramsson KG	2	1 589	2,2	0	1 589
	Baylan Ibrahim	1	5 726	8,0	0	5 726
	Lilja Lars	2	863	1,2	0	863
	Pettersson Helén	2	901	1,3	0	901
	Rådström Britta	2	1 891	2,7	0	1 891
<b>Vänsterpartiet</b>						
	Hanseklint Kjell		343	2,5	0	343
	Olsson LiseLotte	2	442	3,3	0	442
	Spiric Tamara		430	3,2	0	430
<b>Norrbottens läns valkrets</b>						
<b>Moderaterna</b>						
	Hammarbergh Krister	1	2 511	12,0	12	2 523
	Salmgren Maria		1 069	5,1	0	1 069
<b>Centern</b>						
	Hannu Ulf		313	3,1	0	313
	Simonsson Christina		589	5,9	0	589
	Tornberg Stefan	1	1 279	12,7	0	1 279
<b>Folkpartiet</b>						
	Grönlund Krantz Anna		1 420	21,1	0	1 420
	Sundström Jens		169	2,5	0	169
<b>Kristdemokraterna</b>						
	Josbrandt Erika		542	8,2	0	542
	Pettersson Anders		434	6,6	0	434
	Töyrä Stig		303	4,6	0	303
<b>Miljöpartiet</b>						
	Eriksson Annika		210	3,3	0	210
	Eriksson Peter		1 307	20,6	3 108	4 415
<b>Socialdemokraterna</b>						
	Granberg Lars U	2	1 385	1,7	0	1 385
	Lundh Fredrik	2	2 265	2,8	0	2 265
	Pettersson Leif	2	1 084	1,3	0	1 084
	Zakrisson Kristina	2	5 341	6,6	0	5 341
	Åström Karin	2	1 068	1,3	0	1 068
	Öberg Maria	2	1 186	1,5	0	1 186
<b>Vänsterpartiet</b>						
	Holma Siv	2	938	5,7	0	938
	Hövenmark Anna		759	4,6	0	759
	Sirén Niklas		384	2,3	0	384



Sveriges officiella statistik

Grund för inval:

1 = Personen är slutligt vald på personröster

2 = Personen är slutligt vald på jämförelsetal

3 = Personen är vald på personröster, men lämnat mandat vid dubbelvalsavveckling

4 = Personen är vald på jämförelsetal, men lämnat mandat vid dubbelvalsavveckling

5 = Personen är vald på personröster som efterträdare till dubbelvalsavvecklad

6 = Personen är vald som listtrogen efterträdare till dubbelvalsavvecklad

7 = Personen är vald som ej listtrogen efterträdare till dubbelvalsavvecklad

Reason for election: personröster=personal votes, jämförelsetal=comparative numbers  
dubbelvalsavveckling=discontinuance of double election (dode)

## In English

*Statistic Sweden presents the main results of elections to the Riksdag (Swedish Parliament), county councils and municipal councils. The statistics cover information regarding those entitled to vote, voters, distribution of valid ballot papers by party, personal votes and the distribution of seats.*

### Summary

#### **Increase in the number of people eligible to vote**

Compared to the 2002 elections, the number of people eligible to vote has increased from approximately 6.7 million to roughly 6.9 million people in the 2006 parliamentary elections. This is an increase of close to 170 000 people, of which there were 50 000 first-time voters.

#### **Participation increased slightly**

Of the people who were eligible to vote, 82.0 percent went to the polls in the 2006 parliamentary elections. Compared to the 2002 parliamentary elections, this is an increase in voting participation of 1.9 percentage points.

#### **Social democrats were the largest party but decreased greatly**

The Social democrats were the largest party, receiving 130 of 349 existing mandates. Compared to the 2002 elections, this is a decrease of 14 mandates. The Social democrats received 35.0 percent of the eligible votes, which is a reduction of 4.9 percentage points compared to the 2002 elections.

#### **Moderate Party increased by 42 mandates in the Riksdag**

The Moderate Party made significant steps forward in the 2006 elections. Compared to the 2002 elections, the Moderate Party increased by 42 mandates, receiving a total of 97 mandates. The party obtained 26.2 percent of the votes. The Moderate Party has not obtained such a high percentage of the votes since the elections in 1928, when they obtained 29.4 percent of the eligible votes.

#### **Support for the Liberal Party fell drastically**

Compared to the 2002 elections, support for the Liberal Party fell by 20 mandates. They received a total of 28 mandates in the 2006 elections. The party obtained 7.5 percent of the votes, which is a reduction of 5.9 percentage points compared to the 2002 elections.

#### **Stronghold of the right-wing block among voters in the constituency of Stockholms län**

The right-wing parties (m+c+fp+kd) obtained almost 60 percent (59.5) of the votes from voters in the constituency of Stockholms län. In a further six constituencies, more than half of those voting chose one of these four parties.

#### **S and v together strongest among voters in the constituency of Norrbottens län**

Social democrats and the Left party (v) together received 62.0 percent of the votes from voters in the constituency of Norrbottens län. These parties

also received a majority in the constituency of Västernorrlands län (52.6 percent) and in the constituency of Västerbottens län (52.2 percent). In a further 12 of the 29 constituencies, more than half of those voting chose the Social Democratic Party, the Left Party or the Green Party.

### **Moderate Party strongest in Danderyd, Social Democrats in Kalix**

The Moderate Party received their largest share of votes in Danderyd (59.7 percent) and Vellinge (55.9 percent). The largest share of votes for the Social Democrats was in Kalix (59.9 percent) and in Överkalix (58.5 percent). The strongest municipality for the Centre Party was Robertsfors (28.1 percent), for the Liberal Party Lund (12.3 percent) and for the Christian Democrats Gnosjö (25.1 percent). The Green Party received their highest share of votes in Stockholm (9.3 percent) while for the Left Party it was in Pajala (22.8 percent).

### **The right-wing block received 51 percent of the mandate in the Riksdag**

The right-wing block (m+c+fp+kd) together received 178 mandates and the Social Democratic Party, Left Party and Green Party together received 171 mandates.

### **47 percent of the mandate in the Riksdag to women**

Of the 349 mandates, 165 went to women (47.3 percent), which is slightly more than the 158 mandates (45.3 percent) obtained by women in the 2002 parliamentary elections.

### **Possibility to vote for candidate used by 22 percent of voters**

Around 22 percent of voters in the 2006 parliamentary elections voted for a candidate from m, c, fp, kd, mp, s or v. That is a reduction of approximately four percentage points compared to the 2002 elections. Most people used this possibility in the constituency of Gotlands län, where one third of voters voted for a candidate.

### **Fewer mandates appointed by personal votes**

Of all the candidate votes, 42 percent went to female candidates. In 6 out of 29 constituencies, women received more personal votes than men. Of all the 349 mandates in the Riksdag, 57 mandates were appointed by personal votes. In the 2002 elections, 86 mandates were appointed in this way.

## **More about the statistics**

### **Who is eligible to vote in Sweden?**

According to the Election Law, (Act 2005:837), which came into force on 1 January 2006, the following is in force:

- **Swedish citizens** are included in the electoral roll, for the electoral district where they were registered 30 days prior to the election, if they reach age 18 latest by the election date and are registered in Sweden. Swedish citizens are eligible to vote in the parliamentary election, county council election and the municipal council elections.
- **Swedish citizens living abroad** who are or have been registered in the voting district during the last 10 years are included in the electoral roll. Swedish citizens who have not been registered in the country at some time during the last 10 years are included in the electoral roll if they apply to vote at least 30 days before election day. Those who submit such an application are then included in the electoral roll, and remain in the register for 10 years from the day of application. When a vote from a Swedish

citizen living abroad is entered and if that person is not included in the electoral roll the vote is looked upon as an application. Swedish citizens residing abroad are only eligible to vote in the parliamentary election.

- **Foreign citizens of the EU member states, Iceland and Norway** who attain the age of 18 years not later than on the election day and are registered in Sweden are included in the electoral roll and are consequently eligible to vote in county council and municipal council elections. **Other foreign citizens** have the right to vote in these elections if they in addition have been registered residents in Sweden for a continuous period of three years before election day.

In order to vote, a person must be included in the **electoral roll**. Before each election, the central election authority establishes an electoral roll for each election district. The information in the population registration database of the Swedish Tax Agency 30 days before election day determine who has the right to vote and where (according to the Act (2001:182) on treatment of personal information in population register of the National Tax Board, and the Act (2000:224) on the Real Estate register). Those who consider that the electoral roll contains incorrect information regarding themselves must make a written request for corrections no later than 12 days before election day.

A person who has the right to vote in parliamentary, county council and municipality elections is also **eligible for election**.

#### **When do the elections take place?**

General elections consisting of elections to the Riksdag, county councils and municipal councils are held every fourth year – on the third Sunday in September. This time, the elections were held on 17 September 2006.

#### **Where can voters go to vote?**

Voting can take place in various places within and outside of Sweden: in a polling station, in a polling station for advance voting, in foreign authorities, by proxy or postal votes from abroad.

#### **Who is to be elected?**

In the parliamentary elections, 349 mandates (seats) are appointed by the different parties and it is only by standing as a candidate for a specific party that a person can be elected. The parties decide which candidates shall stand on the ballot paper.

#### **Distribution of mandates and personal votes**

The votes for each party are totalled for the whole country. The parties receiving at least 4 percent of the eligible votes in the entire country are included when distributing the mandates. A party that has received less votes but at least 12 percent of eligible votes in a parliamentary constituency may be included in the distribution of the fixed mandates in that constituency.

When the votes are counted for each party, the mandates are distributed among the parties. For the distribution, an adjusted odd number method is used. This means that each party's votes are first divided by 1.4. The party with the highest figure receives the first mandate. This party's votes are then divided by 3 and a new comparison is made. The other parties retain their figures from the first round of calculations. If the same party receives the second mandate, their votes are divided by 5 for the third comparison. The odd number method is called adjusted because the first



figure for division is not 1 but 1.4. The figures for division are then, in order, 3, 5, 7, 9 etc.

There are both fixed mandates and adjustment mandates in the parliamentary elections. Of the Riksdagen's 349 mandates, 310 are fixed. To ensure that all parts of the country are appointed a member of parliament, the country is divided into 29 constituencies. It is decided before the election how many of the 310 fixed mandates each constituency shall have. The number of mandates per constituency is decided in relation to the number of people eligible to vote in each constituency. To ensure proportionality, the adjustment mandates are distributed among the parties and constituencies in the final counting of the votes.

The possibility of voting for one specific candidate was presented after a change in the legislation for the 1998 elections. The voter marks (puts a cross) beside a maximum of one candidate on the ballot paper. In order to be elected to the Riksdag on the basis of personal votes, a candidate must have received a number of personal votes equivalent to at least 8 percent of the party's votes in the constituency. If more than one candidate has received this requirement, they are ranked according to the number of personal votes. If not all members of parliament can be appointed on the basis of personal votes, the seats won by the party are appointed a candidate based on the order shown on the ballot paper.

#### **The results**

The results are based on information from the central election authority.

Early votes (including votes from abroad) are included in the presentations of the results.

#### **The reliability of the statistics**

The results presented in the tables are definite and correspond to the information from the central election authority and the county administrative boards.

Information regarding the distribution of seats by sex is based on the election results. The circumstances might change due to possible substitutes of other sex and will consequently influence the distribution. Such changes are not covered by the tables presented by Statistics Sweden.

#### **Useful information**

The division into counties and constituencies at the election in 2006 differs from the one at the election in 2002. Comparisons of 2006 election results with earlier election results are therefore not always feasible.

The Riksdag decided 2005-11-30 that Heby municipality should transfer from Västmanland county to Uppsala county 2007-01-01.

**A note of thanks**

We would like to express appreciation to our survey respondents – the people, enterprises, government authorities and other institutions of Sweden – with whose cooperation Statistics Sweden is able to provide reliable and timely statistical information meeting the current needs of our modern society.

## List of tables

- 1 Historical statistics of the elections 1910–2006
- 2a The composition of the Riksdag 1929–2006
- 2b The composition of the Riksdag 1971–2006 by party and sex
- 3a Election to the Riksdag in 2006 by municipality. Those entitled to vote by sex
- 3b Entitled to vote at the election to the Riksdag 2006 and 2002 by constituency
- 4 Election to the Riksdag in 2006 by constituency. Those entitled to vote, voters and distribution of valid ballot papers by party
- 5 Election to the Riksdag in 2006 by municipality. Those entitled to vote, voters and distribution of valid ballot papers by party
- 6 Election to the Riksdag in 2006 by municipality and electoral districts. Those entitled to vote, voters and distribution of valid ballot papers by party
- 7 Election to the Riksdag in 2006 by constituency. Distribution of seats by party
- 8 Election to the Riksdag in 2006 by constituency. Distribution of seats by party and sex
- 9 Election to the Riksdag in 2006 by constituency. Votes (advance votes) that have not been counted at polling stations
- 10 Election to the Riksdag in 2006 the whole country. Distribution of valid ballot papers by party including and excluding those votes (advance votes) that have not been counted at polling stations
- 11 Election to the Riksdag in 2006 by constituency. Number/percentage of personal votes by sex for parties that have received seats
- 12a Election to the Riksdag in 2006 by constituency. Number of personal votes by party for parties that have received seats
- 12b Election to the Riksdag in 2006 by constituency. Number of personal votes by sex and party for parties that have received seats
- 13a Election to the Riksdag in 2006 by constituency. Number of personal votes in percentage of the total number of votes, for every party that has received seats in the constituency
- 13b Election to the Riksdag in 2006 by constituency. Distribution of personal votes by sex in percentage of the total number of votes by party
- 14a Election to the Riksdag in 2006 by constituency. Distribution of the number of seats within each party by reason for election
- 14b Election to the Riksdag in 2006 by constituency. Distribution of the number of seats within each party by comparison numbers
- 14c Election to the Riksdag in 2006 by constituency. Distribution of the number of seats within each party by personal votes
- 15 Election to the Riksdag in 2006. Those nominated that have been elected or have received more than 2 per cent of the personal votes for their party in their constituency (number/percentage of personal votes). For those elected with codes for reasons for election (*Source: The Election Authority*)


## List of maps

- 1 Election to the Riksdag in 2006 by constituency. Electoral participation in per cent
- 2 Election to the Riksdag in 2006 by constituency. Votes for the Moderate Party (m) in per cent
- 3 Election to the Riksdag in 2006 by constituency. Votes for the Centre Party (c) in per cent
- 4 Election to the Riksdag in 2006 by constituency. Votes for the Liberal Party (fp) in per cent
- 5 Election to the Riksdag in 2006 by constituency. Votes for the Christian Democratic Party (kd) in per cent
- 6 Election to the Riksdag in 2006 by constituency. Votes for the Green Party (mp) in per cent
- 7 Election to the Riksdag in 2006 by constituency. Votes for the Social Democratic Party (s) in per cent
- 8 Election to the Riksdag in 2006 by constituency. Votes for the Left Party (v) in per cent
- 9 Election to the Riksdag in 2006 by constituency. Votes for other parties (övr) in per cent

## List of terms

	<i>Partinamn</i>	<i>Party names</i>	
m	Moderata samlingspartiet	The Moderate Party	
c	Centerpartiet	The Centre Party	
fp	Folkpartiet liberalerna	The Liberal Party	
kd	Kristdemokraterna	The Christian Democratic Party	
mp	Miljöpartiet de Gröna	The Green Party	
nyd	Ny demokrati	New Democracy	
s	Socialdemokraterna	The Social Democratic Party	
v	Vänsterpartiet	The Left Party	
övr	Övriga partier	Other parties	
A		L	
allmänna val	general elections	landsting	county council
annat än	other than		district
antal	number	landstingsfullmäktige	county council
av	of		county
D			
därav	of which	M	
E		mandat	seats
efter	by	mandatfördelning	distribution of seats
eller	or	med	with
erhållna mandat	seats received	män	men
F		O	
fasta mandat	permanent seats	ogiltig	invalid
fler än	more than	olika	different
fördelade	distributed	P	
förstagångs- väljare	entitled to vote for the first time	parti	party
förtidsröst	advance votes	partibeteckning	party name
förändring från	change from	personröst	personal vote
		poströster	postal votes
		procent	per cent
		procentuell fördelning	percentage distribution
G		R	
giltig	valid	riksdagsval	election to the Riksdag
giltiga valsedlars för- delning efter partier	distribution of valid ballot papers by party	riksdagsledamöter	members of the Riksdag
H		räknade	counted
hela riket	the whole country	röstande	voters
I		röstberättigade	entitled to vote
ingenting	nothing	röster	votes
K		röstlängd	electoral roll
kommun	municipality	rösträttsålder	voting age
kommunfullmäktige	municipal council	S	
		samtliga	total
		summa	total
kommunvis	by munici- pality	T	
kvinnor	women	tillhöra	belong to
kön	sex	totalt	total
		tre	three

typ av val	type of elections
två	two
U	
utjämningsmandat	adjustment seats
V	
val	election
valda	elected
valdeltagande	electoral participation
valdistrikt	electoral district
valgrund	reason for election
valkrets	constituency
valkretsvis	by constituency
vallokal	polling station
Valmyndigheten	The Election Authority
valsedlar	ballot papers
Å	
år	year
Ö	
övriga partier	other parties



ISSN 1654-1006 (online)  
ISSN 1404-4048 (print)  
ISBN 978-91-618-1362-9 (print)

**Publikationstjänsten:**

E-post: [publ@scb.se](mailto:publ@scb.se), tfn: 019-17 68 00, fax: 019-17 64 44. Postadress: 701 89 Örebro.

**Information:** E-post: [information@scb.se](mailto:information@scb.se), tfn: 08-506 948 01, fax: 08-506 948 99.

Försäljning över disk, besöksadress: Biblioteket, Karlavägen 100, Stockholm.

**Publication services:**

E-mail: [publ@scb.se](mailto:publ@scb.se), phone: +46 19 17 68 00, fax: +46 19 17 64 44. Address: SE-701 89 Örebro.

**Information:** E-mail: [information@scb.se](mailto:information@scb.se), phone: +46 8 506 948 01, fax: +46 8 506 948 99

Over-the-counter sales: Statistics Sweden, Library, Karlavägen 100, Stockholm, Sweden.